


Тема проекта:
«Национальные парки мира»



Автор проекта: Долгов Михаил,
обучающийся 7 «А» класса
МОУ «СОШ № 48»
г. Магнитогорска
Наставник : Шевкун Е.В.

Что такое «национальный парк»?

Международным союзом охраны природы (МСОП) дано такое определение: «**Национальный парк** есть территория, утвержденная центральной властью, на которой должны выполняться три основных условия: полная защита природы; достаточная площадь; установленный статус. На территории национального парка допускается и организуется туризм. Территория национального парка находится под защитой юридического режима, исключающего все виды эксплуатации природных ресурсов человеком и не допускающего каких-либо нарушений целостности территории деятельностью человека».

Йеллоустон (англ. *Yellowstone National Park*)



ОСНОВАН

1 марта 1872 года

Площадь 8983 км²

Страна США




Сайт

www.nps.gov/yell

Биосферный заповедник, биосферный резерват — особо охраняемая природная территория, создаваемая с целью сохранения природных экосистем и генофонда данного региона, изучения и мониторинга природной среды в нём и на примыкающих к нему территориях

ЮНЕСКО (от **англ.** *UNESCO* — **United Nations Educational, Scientific and Cultural Organization**) — специализированное учреждение Организации Объединённых Наций по вопросам образования, науки и культуры



На огромной территории парка находятся озёра, реки, каньоны и пещеры. Озеро Йеллоустон расположено в центре самого большого вулкана на континенте — Кальдеры. Кальдера считается дремлющим вулканом





Национальный парк Серенгети






**в Серенгети проживает
самая крупная популяция
львов на планете**









Морской
национальный
парк **БОЛЬШОЙ**
БАРЬЕРНЫЙ
РИФ







В ходе опроса выяснилось, что лишь 26 % моих одноклассников (4 человека) смогли правильно ответить на все вопросы анкеты

Проведение анкетирования среди учащихся 7 "А" класса на тему "Национальный парк Таганай"

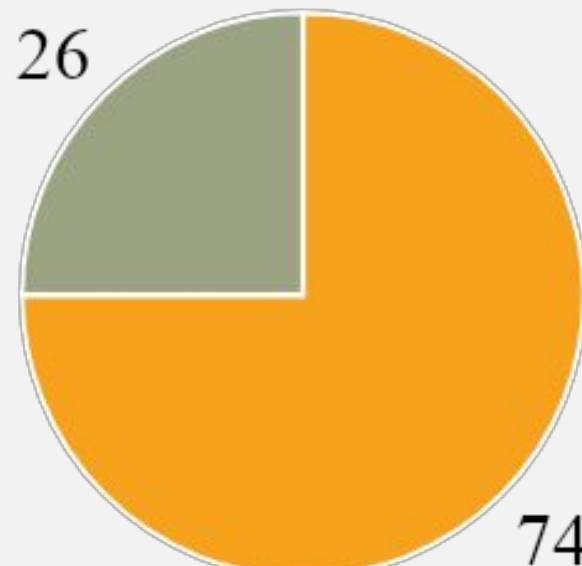


Рисунок 1

Всего принимали участие в анкетировании – 15 человек (100 %)


Дали правильные ответы на все вопросы – 4 человека (почти 26 %)

Не справились с заданием – 11 человек (почти 74 %)



я выступил перед
классом на
классном часу и
рассказал ребятам
о Таганае



Национальный парк Таганай



К северу от Дальнего Таганая находится **гора Юрма**. Это самая северная вершина национального парка «Таганай», её высота 1003 метра. Считается, что отсюда начинается Южный Урал



живописная скала **Чёртовы ворота** —
главная достопримечательность Юрмы



группа скал Три брата

Выводы:

Национальный парк - это

- природоохранное просветительское учреждение, в котором цели сохранения природных комплексов и объектов сочетаются с интересами организации экологического просвещения населения;
- эталон познавательной информации о природе для всех граждан;
- один из самых лучших способов наблюдать живых существ в их естественной среде обитания, не пытаясь манипулировать ими или контролировать их деятельность;
- природоохранная зона, которая поможет остановить или хотя бы замедлить темп исчезновения многих вымирающих видов на Земле



***Спасибо
за внимание***