



МАУКОР




La république des Adyguées (Caucase - Russie)

Герасимова Н.В., СОШ №9



Les buts et les objectifs de la leçon:

- 1. L'élargissement du niveau intellectuel, des connaissances sur Maykop***
 - 2. Le développement des capacités de l'audition et de compréhension***
 - 3. Le développement des compétences de lecture et de compréhension***
 - 4. L'approfondissement de l'histoire de la ville***
 - 5. Apprendre à parler français sur le sujet***
- 

Les symboles de la République

Ce sont les armoiries d'Etat de la République des Adyghées.

-le blason

et

- le drapeau



UN PEU D'HISTOIRE

C'est le centre administratif, économique, politique et culturel. Depuis 1936 Maikop est devenu la capitale de la République des Adyghées. La ville a été fondée le 18 mai 1857 par le cosaque Maikov. C'était une forteresse des cosaques, mais la date officielle de sa naissance est le 24 décembre 1870. Cette année – là on a donné à Maikop le status de la ville.

Il y a quelques versions du nom de la ville:

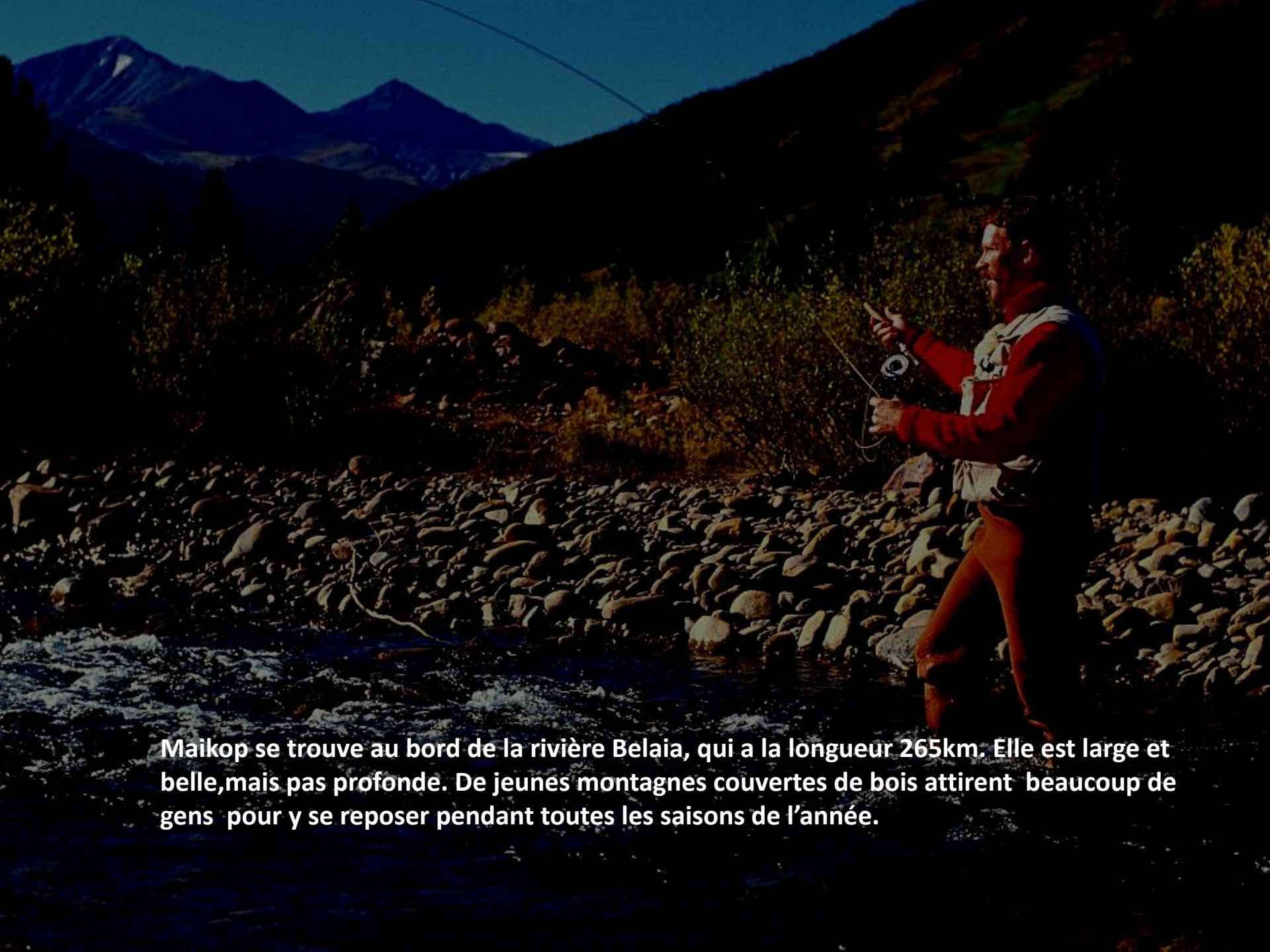
- * la ville a reçu ce titre du nom de son fondateur,
- * la deuxième est liée avec la date de sa fondation /creuser au mois de mai/
- *de l'adyghéen c' est la vallée des pommiers,
- *du turc c'est un lieu où il y a beaucoup d' huiles.




La situation géographique

La République des Adyghéens se trouve au Caucase du nord sur le territoire de la Russie. Sa superficie est plus de 785 milles hectares et la population est plus de 420000 d'habitants. Maikop a plus de 52 km carrés , sa population compte plus de 175000 d'habitants. La ville est multinationale, Ici habitent plus de 80 nationalités: ce sont Russes;Adyghéens, Tcherkesses,Abkhazes, Kabardes, Arméniens, Azerbaïdjanais,Tchéétchènes, Ukrainiens,Allemands,Turcs, Kazakhs, Tatares et beaucoup d'autres.





Maikop se trouve au bord de la rivière Belaia, qui a la longueur 265km. Elle est large et belle,mais pas profonde. De jeunes montagnes couvertes de bois attirent beaucoup de gens pour y se reposer pendant toutes les saisons de l'année.



**La Place de Lénine.
Ici on organise presque
toutes les fêtes dans
la ville.**

**La Fontaine de la
ville.**



La Maison du Gouvernement et du Parlement de la République des Adyghées
La rue Joukovskogo /auparavant c'était la rue Polkovaya. La rue Pioniérskaya/
auparavant c'était la rue Mikhaylovskaya. La rue Gogolia/ auparavant c'était la
Rue Komandirsraya. La rue Soviétskaya- auparavant Alexandrovskaya,
Chausseynaya.



**La mairie - la Maison de l'administration de la ville. Le Comité de l'instruction.
La rue Soviétsskaya / rue Krasnoouktiabrskaya. Auparavant c'était la rue
Alexandrovskaya, Chausseynaya / rue Sadovaya, Télégrafnaya, Ofitsserskaya /**



Les rues de la ville

- Comme elles sont belles, propres et vertes. L'histoire des rues est très intéressante. Voilà comment on les appelait autrefois:



Maykopskaya	-	Basarnaya
Priamaya	-	Pokrovskogo
Pobiédy /rue de la Victoire/	-	Lasarètnaya, Armanskaya
Zavodskaya	-	Biéloretchenskaya
Koltsova		Kladbichtchenskaya
Korotkaya		Provianskaya
Gogolia	-	jusqu' à 1911 Komandirskaya
Popova	-	Vygonnaya, Krasnogvardeyskaya
Boutaréva	-	Doubianskaya

La région de Tchéreumouchki

Cette région se présente de nouveaux quartiers de la ville. Les rues sont longues et larges. Partout il y a beaucoup de verdure et de nouveaux immeubles. De deux cotés du boulevard on peut voir beaucoup de fleurs de toutes les couleurs. Sur les bancs se reposent les passants et les habitants de la région en regardant les enfants, qui s'amusent gaiement.


Dans la région il y a beaucoup de magasins et un marché.




La rue Proletarskaya – rue des marchands /koupetcheskaya/



**Le théâtre philharmonique de la ville.
(1988 c'est la date de sa
construction)
La belle vue sur la ville Maykop.**



**Le théâtre – philharmonie /1988/. Rue Pionièrskaya / rue Prolétarskaya
Auparavant c'était la rue Mikhaylovskaya / rue Koupétcheskaya**




**La cathédrale des mousoulmans. Rue Pionièrskaya /Prolétarskaya/
Auparavant c'étaï t la rue Mikhaylovskaya/Koupétcheskaya. En 2000
Khalid Bin Sakr- al-Kassimi ,un chakh d'arabe a fait ce cadeau.....**



La vue sur la cathédrale des mousoulmans.

La fontaine devant le monument de l'Amitié






**Le 9 mai 1967
on a allumé le
feu éternel. Le
28 décembre
1968 on a
construit le
monument
«L'amitié»
consacré à
l'union avec la
Russie.
Aujourd'hui
c'est la place de
«L'amitié»,
auparavant c'
était la place de
Bois
/Drovianaya/**

Le lycée 34,rue Pervomayskaya/du 1 mai/auparavant Sobornaya/rue de Cathédrale



Le musée national de la République/1993/

D'abord ce musée a été construit en 1926 à Krasnodar. En 1936 le musée a déménagé à Maykop. On a construit le nouveau bâtiment en 1993. Il se trouve dans la rue Pervomayskaya. Auparavant c'était la rue de Sobornaya cathédrale/ /de



**Le fond des pensionnaires. La rue Pioniérskaya/des Pionniers /
Auparavant c'était la rue Mikhaylovskaya/**



**La place de Lenine, le cinema «Octobre» (1954),
la poste (1954)**



La rue Krasnooktiabrskaya, devant la Mairie.


C'étaient les rues: Sadovaya, Télégrafnaya, Ofiterskaya.



L' école d'Art pour les enfants de la ville

Elle a été construite en 1970 dans la rue Soviétskaya.

Auparavant c'était la rue Alexandrovskaya et un peu plus tard la rue Chausséynaya.



Encore une maison d'architecture de Staline se trouve dans la rue de Soviétskaya et Krasnooktiabrskaya. Il est serrée d'hotel «Maykop»



**La rue Krasnooktiabrskaya – la rue du jardin, du télégraphe,
des officiers/Sadovaya,Telegrafnaya,Ofitserskaya/**

**En 1907 c'était la maison de
Zinkovetskyes**



La maison des officiers

**En 1912 c'était la maison de
Kaplanoves**




L'hotel d'Adyguée

Dans le parc de la culture et du repos de la ville



Le parc de la ville. L' ours blanc est la fontaine dans le parc.



**La piscine de la ville dans le parc de la culture
et du**

repos.

**Les habitants de la ville aiment y passer le
temps**



**Le théâtre Pouchkine dans la rue Pouchkine.
Jusqu'à 1914 c'était la rue Boulvarnaya**



La digue et le pont sur la rivière Biélaya./1951/ On dit que c'était la construction des prisonniers allemands





- **Le monument historique (1882-1913) L'usine de la production de la bière. Rue de Gaugol jusqu'à 1911 c' était la rue des commandants - /Komandirskaya/**

L'Université d'Adhyguée.




La première gymnase de la ville /1903/

**Dans cet immeuble se trouve maintenant l'école
pédagogique.**

**Ce bâtiment est situé dans la rue Soviétskaya
en face de l'Institut où**

**on prépare
des professeurs
et des champions
de la République**



Le monument des héros de la guerre d'Afghanistan.

Ce monument se trouve dans la région de Voskhod non loin de la division militaire 131. Ici on réalise souvent des fêtes et des rencontres >>>

avec les vétérants de la guerre.

Devant le monument il y a toujours des fleurs qui nous rappellent le Passé héroïque de notre peuple.



L'obélisque et le feu éternel aux victimes de la Révolution de 1918.

Plus de 3000 des soldats de l'Armée Rouge ont péri pendant la bataille violente.




»» A Maykop habitaient 42 Héros de l'Union Soviétiques.
Il y a des tableaux aux hommes connus qui visitaient la ville:
-A.Péchkov était en 1891/rue Boutarévskaya,32 /1960/
-en 1905-1913 à l'école №5
faisait ses études Chvarts, l'écrivain soviétique

Les gares de la ville.

En 1910 le premier train est arrivé dans la ville par le chemin de fer qui allait de Touapcé jusqu'à la ville d'Armavir à travers Biéloretchènsk. En 1930 ce chemin de fer a été prolongé jusqu'à Khadjokh et devenu le noeud de transports ferroviaires.



Faisons le total. Répondons aux questions:



La tour-pompière

- 1. De quoi nous avons parlé?**
- 2. Quand la ville est née?**
- 3. Où se trouve-t-elle?**
- 4. Quand Maykop a reçu le statut de la ville?**
- 5. Quand –elle est devenue la capitale de la République?**
- 6. Qui habite Maykop?**
- 7. Savez-vous l’histoire de Maykop?**
- 8. Quel est son symbole?**
- 9. Savez-vous les curiosités de la ville?**
- 10. Quels monuments décorent la ville?**
- 11. Comment est la ville?**
- 12. Quel est votre opinion sur la ville?**

Le devoir : -préparer un récit sur le thème de la leçon,

- écrire une lettre à un ami

La réflexion de la leçon

Les résultats de la leçon



Merci pour le travail!