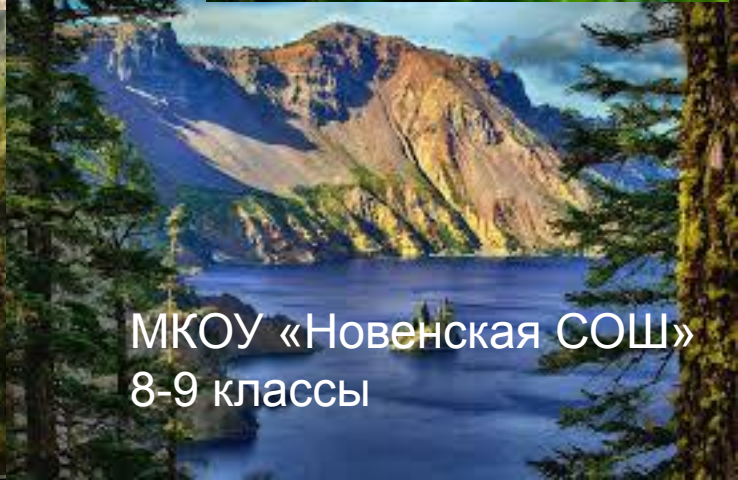





Nationalparks der Welt



МКОУ «Новенская СОШ»
8-9 классы

- *Прибайкальский национальный парк, Россия*
- *Национальный парк Крюгер, ЮАР*
- *Национальный парк Сагарматха, Непал*
- *Национальный парк Фьордленд, Новая Зеландия*
- *Национальный парк Галапагос, Эквадор*
- *Национальный парк Тикаль, Гватемала*
- *Национальный парк Игуасу, Аргентина*
- *Национальный парк Какаду, Австралия*

Прибайкальский национальный парк, Россия




- Прибайкальский национальный парк создан в 1986 году, площадь парка более 400 тысяч гектар, он входит в пятерку крупнейших национальных парков и заповедников России. Территория Прибайкальского национального парка идет от западного побережья озера Байкал до пролива Малое Море, включая остров Ольхон. Протяженность береговой линии парка более чем 380 километров, а ширина до 30 километров. Более 300 тысяч гектар, т.е. более 70% парка это леса.

Nationalpark am Baikalsee



National Park wurde im Jahr 1986, der Park mehr als 400 tausend Hektar, er gehört zu den fünf größten Nationalparks und Naturschutzgebiete Russlands. Das Gebiet der BAIKAL-Nationalpark geht von der Westküste des Baikalsees bis Straße Kleines Meer, einschließlich der Insel Olchon. Die Länge der Küstenlinie des Parks mehr als 380 Kilometern und einer Breite von bis zu 30 Kilometern. Mehr als 300 tausend Hektar, d.h. mehr als 70% des Parks sind die Wälder.

Национальный парк Крюгер, ЮАР



KRUGER NATIONAL PARK - SOUTH AFRICA

Нет ничего в мире прекраснее и красивее, чем дикая природа Африки. Трудно найти такой огромный по площади национальный парк с нетронутой природой, таким разнообразием животного мира и чудесной погодой. Сафари в национальном парке Крюгер считается самым лучшим в мире. Всего за один день, вы сможете увидеть самых крупных млекопитающих, различные виды редких птиц, жестоких хищников и их жертв.

Krüger-Nationalpark



Das Schutzgebiet wurde am 26. März 1898 unter dem Präsidenten Paul Kruger als *Sabie Game Reserve* zum Schutz der Wildnis gegründet. Im Park leben 147 Säugetierarten inklusive der „Big Five“, außerdem etwa 507 Vogelarten und 114 Reptilienarten, 49 Fischarten und 34 Amphibienarten.

Der **Krüger-Nationalpark** ist das größte Wildschutzgebiet Südafrikas.



Национальный парк Сагарматха, Непал

- *Национальный парк Сагарматха расположен высоко в Гималаях. Высота парка колеблется от 2850 метров в Монжо, до 8850 на Эвересте. Удивительная местность с обширными ледниками, крутыми скалами и изумительными долинами является одним из любимых мест среди истинных путешественников. Национальный парк Сагарматха является объектом всемирного наследия ЮНЕСКО.*



Sagarmatha-Nationalpark

Der Sagarmatha-Nationalpark ist ein Nationalpark in Nepal, der 1976 unter dem Namen *Sagarmatha National Park* gegründet wurde und seit 1979 zum UNESCO-Welterbe gehört. Er nimmt mit einer Fläche von 1148 km² einen Großteil des Khumbu ein und grenzt im Norden an die Autonome Region Tibet.



Национальный парк Фьордленд, Новая Зеландия



- Национальный парк Фьордленд является идеальным местом для любителей водных прогулок на лодках и яхтах. Основной достопримечательностью парка является Милфорд-Саунд — фьорд, который располагается на юго-западе острова. Часто это место называют «Восьмым чудом света»

Der Nationalpark Fiordland

Der Fiordland-Nationalpark ist mit über 12.500 km² Fläche der größte Nationalpark Neuseelands. Er umfasst den größten Teil Fiordlands, die gebirgige Südwestspitze der Südinsel, die an der Westküste von Fjorden wie dem Milford Sound und dem Doubtful Sound, im Osten von weitverzweigten Seen geprägt ist.



Национальный парк Галапагос, Эквадор

- Галапагос, со своими лазурными водами и удивительным ландшафтом является уникальным местом для экзотических диких животных. Не забывайте зарядить свой фотоаппарат, ведь вы захотите запечатлеть на память эти удивительные пейзажи и редчайшие виды цветов.



Nationalpark Galapagos



Die Galápagos-Inseln sind ein Nationalpark in Ecuador. Sie liegen im Pazifischen Ozean ca. 1.050 km westlich der Festlandküste des Landes. Die Galápagos-Inseln bestehen, je nach Betrachtung, aus 13 großen und 6 kleineren Inseln sowie 107 Felsen oder Mini-Inseln, die sich um den Äquator gruppieren.



Национальный парк Тикаль, Гватемала



- *Если вы хотите поехать в национальный парк Тикаль, то приготовьтесь познакомиться с племенем майя. Спрятанные глубоко в джунглях фантастические руины поселений майя жили здесь тысячи лет назад. Насладитесь великолепной архитектурой, мистическими храмами и красотой дикой природой.*

Nationalpark Tikal



Tikal ist eine antike Stadt der Maya in den Regenwäldern des Petén im nördlichen Guatemala mit bemerkenswerten Stufentempeln. Sie war eine der bedeutendsten Städte der klassischen Maya-Periode (3. bis 9. Jahrhundert) und ist eine der am besten erforschten Maya-Städte. Das gesamte Gebiet rund um Tikal wurde zum Nationalpark erklärt und gehört heute zum Weltkulturerbe.



Национальный парк Игуасу, Аргентина

- *Национальный парк Игуасу, который является объектом культурного наследия, является одной из самых знаменитых природных достопримечательностей Аргентины и Бразилии. Громадные водопады, высота которых составляет более 70 метров не оставят вас равнодушными. А великолепные тропические леса вокруг заставят вас приезжать сюда снова и снова.*



Nationalpark Iguazú



Der Iguazú-Nationalpark liegt im Norden Argentiniens und schützt den Teil der Iguazú-Wasserfälle auf argentinischer Seite sowie umliegende Gebiete der Atlantischen Regenwälder. Er wurde im Jahr 1934 eingerichtet und umfasst eine Fläche von insgesamt 555 Quadratkilometern. Im Jahr 1984 wurde er gemeinsam mit dem auf brasilianischer Seite liegenden Iguazu-Nationalpark zum Weltnaturerbe erklärt.



Национальный парк Какаду, Австралия



- *Национальный парк Какаду располагается в северной части Австралии и является объектом всемирного наследия. Здесь вы увидите захватывающие реки с аллигаторами, белоснежные побережья, таинственные тропические леса и многое другое. В горных частях парка существуют пещеры, в которых сохранились наскальные рисунки аборигенов.*

Kakadu National Park

Der Kakadu-Nationalpark liegt 171 Kilometer östlich der Stadt Darwin im australischen Bundesstaat Northern Territory. Der Park gilt aufgrund seiner einzigartigen Tier- und Pflanzenwelt als einer der schönsten Nationalparks in Australien. Er befindet sich in der Alligator Rivers Region des Northern Territory von Australien. Er umfasst ein Gebiet von etwa 19.804 Quadratkilometern und erstreckt sich fast 200 Kilometer von Nord nach Süd und über 100 Kilometer von Ost nach West.



Интернет ресурсы

- <https://www.google.ru/search?q=Национальный+парк+Крюгер,+ЮАР&newwindow>
- <https://de.wikipedia.org/wiki/Kr%C3%BCger-Nationalpark>
- <https://www.google.ru/search?q=Национальный+парк+Сагарматха,+Непал&newwindow>
- <https://de.wikipedia.org/wiki/Sagarmatha-Nationalpark>
- <https://www.google.ru/search?q=Национальный+парк+Сагарматха,+Непал&newwindow>
- <https://de.wikipedia.org/wiki/Fjordland-Nationalpark>
- <https://www.google.ru/search?q=Национальный+парк+Сагарматха,+Непал&newwindow>
- <https://de.wikivoyage.org/wiki/Gal%C3%A1pagos-Inseln>
- <https://www.google.ru/search?q=Национальный+парк+Тикаль,+Гватемала&newwindow>
- <https://de.wikipedia.org/wiki/Tikal>
- <https://www.google.ru/search?q=Национальный+парк+Тикаль,+Гватемала&newwindow>
- https://de.wikipedia.org/wiki/Nationalpark_Iguaz%C3%BA

<https://www.google.ru/search?q=Национальный+парк+Какаду,+Австралия&newwindow>

<https://de.wikipedia.org/wiki/Kakadu-Nationalpark>

<http://travel-siberia.ru/int/intirk/239-zapovedniki-bajkala.html>

<https://www.google.ru/search?q=Национальный+Байкал&newwindow>