

FLAGS & COUNTRIES



СЛЕННЫЕ ОБОЗНАЧЕНИЯ

Государства	Населенные пункты
Республики	Города
Автономные республики	Сельские населенные пункты
Провинции	Селения
Область	Селения
Край	Селения
Республика	Селения
Субъекты Российской Федерации	Селения
Субъекты Российской Федерации	Селения
Субъекты Российской Федерации	Селения

ГРАНИЦЫ

Международные границы	Границы субъектов Российской Федерации
Границы субъектов Российской Федерации	Границы субъектов Российской Федерации
Границы субъектов Российской Федерации	Границы субъектов Российской Федерации

ПУТИ СООБЩЕНИЯ

Авиалинии	Авиалинии
Авиалинии	Авиалинии
Авиалинии	Авиалинии

ЦИФРАМИ НА КАРТЕ ОБОЗНАЧЕНЫ

Площадь	Площадь
Площадь	Площадь
Площадь	Площадь



ARMENIA

СЛЕННЫЕ ОБОЗНАЧЕНИЯ

Государства	Населенные пункты
Финансы	Города
Границы	Сельские населенные пункты
Пути сообщения	Селения
Цифрами на карте обозначены:	Высота над уровнем моря





BELGIUM



Политические обозначения	
государства	■
автономные территории	■
федерации	■
провинции	■
районы	■
округи	■
департаменты	■
штаты	■
территории с особым статусом	■
территории, находящиеся под управлением ООН	■
территории, находящиеся под управлением ЮНЕСКО	■
территории, находящиеся под управлением Лиги арабских государств	■
территории, находящиеся под управлением Африканского союза	■
территории, находящиеся под управлением Содружества Независимых Государств	■
территории, находящиеся под управлением Организации Договора о коллективной безопасности	■
территории, находящиеся под управлением Организации Исламская Организация	■
территории, находящиеся под управлением Организации Центрально-Азиатского Сотрудничества	■
территории, находящиеся под управлением Организации Юго-Восточной Азии	■
территории, находящиеся под управлением Организации Южноамериканского Сотрудничества	■
территории, находящиеся под управлением Организации Черноморского Сотрудничества	■
территории, находящиеся под управлением Организации Шанхайского Сотрудничества	■
территории, находящиеся под управлением Организации Юго-Восточной Азии	■
территории, находящиеся под управлением Организации Южноамериканского Сотрудничества	■
территории, находящиеся под управлением Организации Черноморского Сотрудничества	■
территории, находящиеся под управлением Организации Шанхайского Сотрудничества	■

Политические обозначения	
государства	■
автономные территории	■
федерации	■
провинции	■
районы	■
округи	■
департаменты	■
штаты	■
территории с особым статусом	■
территории, находящиеся под управлением ООН	■
территории, находящиеся под управлением ЮНЕСКО	■
территории, находящиеся под управлением Лиги арабских государств	■
территории, находящиеся под управлением Африканского союза	■
территории, находящиеся под управлением Содружества Независимых Государств	■
территории, находящиеся под управлением Организации Договора о коллективной безопасности	■
территории, находящиеся под управлением Организации Исламская Организация	■
территории, находящиеся под управлением Организации Центрально-Азиатского Сотрудничества	■
территории, находящиеся под управлением Организации Юго-Восточной Азии	■
территории, находящиеся под управлением Организации Южноамериканского Сотрудничества	■
территории, находящиеся под управлением Организации Черноморского Сотрудничества	■
территории, находящиеся под управлением Организации Шанхайского Сотрудничества	■

Политические обозначения	
государства	■
автономные территории	■
федерации	■
провинции	■
районы	■
округи	■
департаменты	■
штаты	■
территории с особым статусом	■
территории, находящиеся под управлением ООН	■
территории, находящиеся под управлением ЮНЕСКО	■
территории, находящиеся под управлением Лиги арабских государств	■
территории, находящиеся под управлением Африканского союза	■
территории, находящиеся под управлением Содружества Независимых Государств	■
территории, находящиеся под управлением Организации Договора о коллективной безопасности	■
территории, находящиеся под управлением Организации Исламская Организация	■
территории, находящиеся под управлением Организации Центрально-Азиатского Сотрудничества	■
территории, находящиеся под управлением Организации Юго-Восточной Азии	■
территории, находящиеся под управлением Организации Южноамериканского Сотрудничества	■
территории, находящиеся под управлением Организации Черноморского Сотрудничества	■
территории, находящиеся под управлением Организации Шанхайского Сотрудничества	■



BULGARIA

Политические обозначения	
государства	государственные границы
территориальные образования	границы территориальных образований
населенные пункты	населенные пункты
города	города
поселки	поселки
деревни	деревни
сельские населенные пункты	сельские населенные пункты
железные дороги	железные дороги
автомагистрали	автомагистрали
автодороги	автодороги
железные дороги	железные дороги
железные дороги	железные дороги



GERMANY



Политические обозначения	
Государства	Государственные границы
Населенные пункты	Населенные пункты
Физические обозначения	Физические обозначения
Горы	Горы
Водные объекты	Водные объекты
Транспортные линии	Транспортные линии
Границы	
Путь сообщения	
Цифрами на карте обозначены	



BRAZIL



Политические обозначения	
Государства	Населенные пункты
Границы	Города
Политические границы	Сельские населенные пункты
Границы	Сельские населенные пункты
Политические границы	Сельские населенные пункты



GREECE




Политические обозначения	
Государства	Границы
Населенные пункты	Города
Физические обозначения	Горы
Горы	Водоемы
Водоемы	Климат
Климат	Цифры на карте обозначены



СНІНА



Политические обозначения	
Государства	Населенные пункты
Территории	Населенные пункты
Финансовые	Населенные пункты
Границы	Границы
Пути сообщения	Пути сообщения
Цифрами на карте обозначены	Цифрами на карте обозначены



DENMARK



Политические обозначения	
Государства	Населенные пункты
Автономные территории	Населенные пункты
Финансовые территории	Населенные пункты
Границы	Границы
Пути сообщения	Пути сообщения
Цифрами на карте обозначены	Цифрами на карте обозначены



ЕГЫПТ




Политические обозначения	
Государства	Населенные пункты
Границы	Города
Пути сообщения	Сельские населенные пункты
Цифрами на карте обозначены:	Селения
1 - население более 1 000 000 человек	2 - население от 500 000 до 1 000 000 человек
3 - население от 100 000 до 500 000 человек	4 - население от 50 000 до 100 000 человек
5 - население от 10 000 до 50 000 человек	6 - население от 5 000 до 10 000 человек
7 - население от 1 000 до 5 000 человек	8 - население от 500 до 1 000 человек
9 - население от 100 до 500 человек	10 - население от 50 до 100 человек
11 - население от 10 до 50 человек	12 - население от 5 до 10 человек
13 - население от 1 до 5 человек	



FINLAND




ПЕЛЕННЫЕ ОБОЗНАЧЕНИЯ	
государства	населенные пункты
территории	населенные пункты
фронтоны	населенные пункты
границы	населенные пункты
пути сообщения	населенные пункты
цифрами на карте обозначены	населенные пункты



FRANCE



ЧИСЛЕННЫЕ ОБОЗНАЧЕНИЯ	
ТЕЛЕГРАФНЫЕ	НАСЕЛЕННЫЕ ПУНКТЫ
1. Численность населения населенных пунктов, за исключением городов с населением от 50 000 до 100 000 и городов с населением от 100 000 до 200 000, которые обозначены на карте знаком населенного пункта. 2. Численность населения городов с населением от 50 000 до 100 000 и городов с населением от 100 000 до 200 000, которые обозначены на карте знаком населенного пункта. 3. Численность населения городов с населением от 200 000 до 500 000, которые обозначены на карте знаком населенного пункта. 4. Численность населения городов с населением от 500 000 до 1 000 000, которые обозначены на карте знаком населенного пункта. 5. Численность населения городов с населением от 1 000 000 до 5 000 000, которые обозначены на карте знаком населенного пункта. 6. Численность населения городов с населением от 5 000 000 до 10 000 000, которые обозначены на карте знаком населенного пункта. 7. Численность населения городов с населением от 10 000 000 до 50 000 000, которые обозначены на карте знаком населенного пункта. 8. Численность населения городов с населением от 50 000 000 до 100 000 000, которые обозначены на карте знаком населенного пункта. 9. Численность населения городов с населением от 100 000 000 до 500 000 000, которые обозначены на карте знаком населенного пункта. 10. Численность населения городов с населением от 500 000 000 до 1 000 000 000, которые обозначены на карте знаком населенного пункта.	1. Города с населением от 10 до 50 человек, обозначенные на карте знаком населенного пункта. 2. Города с населением от 50 до 100 человек, обозначенные на карте знаком населенного пункта. 3. Города с населением от 100 до 500 человек, обозначенные на карте знаком населенного пункта. 4. Города с населением от 500 до 1 000 человек, обозначенные на карте знаком населенного пункта. 5. Города с населением от 1 000 до 5 000 человек, обозначенные на карте знаком населенного пункта. 6. Города с населением от 5 000 до 10 000 человек, обозначенные на карте знаком населенного пункта. 7. Города с населением от 10 000 до 50 000 человек, обозначенные на карте знаком населенного пункта. 8. Города с населением от 50 000 до 100 000 человек, обозначенные на карте знаком населенного пункта. 9. Города с населением от 100 000 до 500 000 человек, обозначенные на карте знаком населенного пункта. 10. Города с населением от 500 000 до 1 000 000 человек, обозначенные на карте знаком населенного пункта.
ПУТИ СОБЩЕНИЯ	
1. Железные дороги. 2. Автомобильные дороги. 3. Воздушные линии. 4. Водные пути.	1. Железные дороги. 2. Автомобильные дороги. 3. Воздушные линии. 4. Водные пути.
ГРАНИЦЫ	
1. Государственные границы. 2. Границы областей, краев, республик и других административных единиц.	1. Государственные границы. 2. Границы областей, краев, республик и других административных единиц.
ЦИФРАМИ НА КАРТЕ ОБОЗНАЧЕНЫ	
1. Высоты гор и возвышенностей. 2. Глубины морей, океанов, проливов, заливов, бухт и других водных пространств.	1. Высоты гор и возвышенностей. 2. Глубины морей, океанов, проливов, заливов, бухт и других водных пространств.



GEORGIA



Политические обозначения	
Государства	Населенные пункты
Автономные территории	Населенные пункты
Финансовые территории	Населенные пункты
Границы	Границы
Пути сообщения	Пути сообщения
Цифры на карте обозначены	Цифры на карте обозначены



HUNGARY



СЛЕННЫЕ ОБОЗНАЧЕНИЯ	
Государства	Населенные пункты
Административные районы	Населенные пункты
Физические объекты	Населенные пункты
Границы	Населенные пункты
Пути сообщения	Населенные пункты
Цифрами на карте обозначены	Населенные пункты



INDIA

Политические обозначения	
Государства	Населенные пункты
Границы	Города
Пути сообщения	Сельские населенные пункты
Цифрами на карте обозначены:	Селения
1 - столицы	2 - города
3 - крупные города	4 - селения
5 - мелкие селения	6 - деревни
7 - деревни	8 - селения
9 - селения	10 - селения
11 - селения	12 - селения
13 - селения	14 - селения
15 - селения	16 - селения
17 - селения	18 - селения
19 - селения	20 - селения
21 - селения	22 - селения
23 - селения	24 - селения
25 - селения	26 - селения
27 - селения	28 - селения
29 - селения	30 - селения
31 - селения	32 - селения
33 - селения	34 - селения
35 - селения	36 - селения
37 - селения	38 - селения
39 - селения	40 - селения
41 - селения	42 - селения
43 - селения	44 - селения
45 - селения	46 - селения
47 - селения	48 - селения
49 - селения	50 - селения
51 - селения	52 - селения
53 - селения	54 - селения
55 - селения	56 - селения
57 - селения	58 - селения
59 - селения	60 - селения
61 - селения	62 - селения
63 - селения	64 - селения
65 - селения	66 - селения
67 - селения	68 - селения
69 - селения	70 - селения
71 - селения	72 - селения
73 - селения	74 - селения
75 - селения	76 - селения
77 - селения	78 - селения
79 - селения	80 - селения
81 - селения	82 - селения
83 - селения	84 - селения
85 - селения	86 - селения
87 - селения	88 - селения
89 - селения	90 - селения
91 - селения	92 - селения
93 - селения	94 - селения
95 - селения	96 - селения
97 - селения	98 - селения
99 - селения	100 - селения



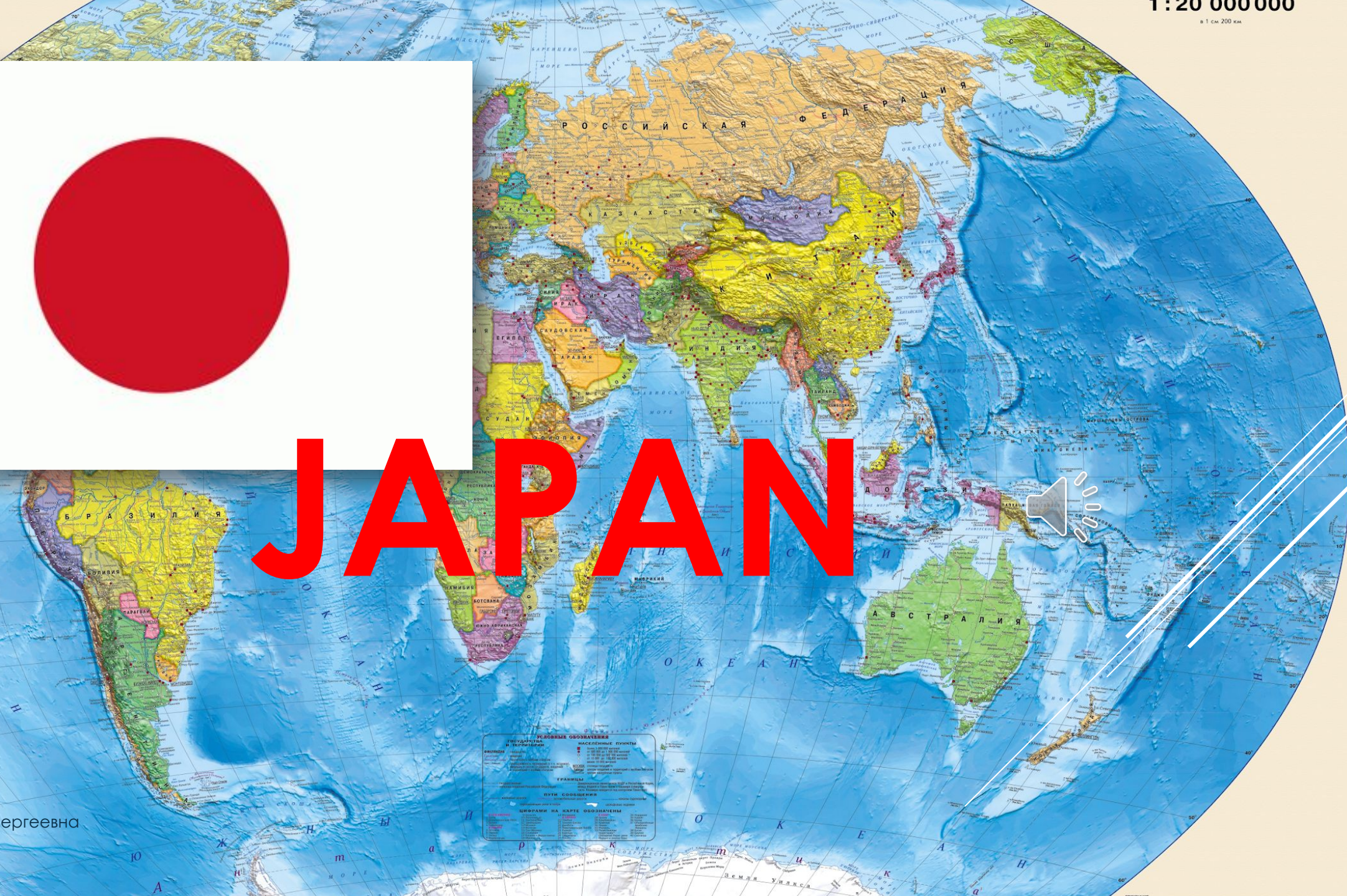
ИТАЛИЯ



Политические обозначения	
Государства	Населенные пункты
Автономные территории	Населенные пункты
Финансовые территории	Населенные пункты
Границы	Границы
Пути сообщения	Пути сообщения
Цифрами на карте обозначены	Цифрами на карте обозначены



ЯПАН



Политические обозначения	
Государства	■
Автономные территории	■
Финансовые территории	■
Населенные пункты	
Столица	■
Город областного значения	■
Город районного значения	■
Город районного значения с населением до 100 тысяч человек	■
Город районного значения с населением до 50 тысяч человек	■
Город районного значения с населением до 20 тысяч человек	■
Город районного значения с населением до 10 тысяч человек	■
Город районного значения с населением до 5 тысяч человек	■
Город районного значения с населением до 2 тысяч человек	■
Город районного значения с населением до 1 тысячи человек	■
Город районного значения с населением до 500 человек	■
Город районного значения с населением до 200 человек	■
Город районного значения с населением до 100 человек	■
Город районного значения с населением до 50 человек	■
Город районного значения с населением до 20 человек	■
Город районного значения с населением до 10 человек	■
Город районного значения с населением до 5 человек	■
Город районного значения с населением до 2 человек	■
Город районного значения с населением до 1 человека	■
Границы	
Государственные границы	—
Границы автономных территорий	—
Границы финансовых территорий	—
Пути сообщения	
Международные авиалинии	—
Международные морские линии	—
Международные автомобильные дороги	—
Международные железные дороги	—
Международные трубопроводы	—
Цифрами на карте обозначены	
Площадь	км²
Население	тыс. человек
Высота	м
Глубина	м
Длина	км
Ширина	км
Радиус	км
Угол	градусов
Скорость	км/ч
Сила	Н
Мощность	Вт
Температура	градусов Цельсия
Давление	мм рт.ст.
Скорость ветра	м/с
Сила ветра	Н
Мощность ветра	Вт
Скорость течения	км/ч
Сила течения	Н
Мощность течения	Вт
Скорость движения	км/ч
Сила движения	Н
Мощность движения	Вт



МЕХИКО



Полные обозначения	
Государства	Населенные пункты
Транспортные пути	Населенные пункты
Физические объекты	Населенные пункты
Границы	Границы
Путь сообщения	Путь сообщения
Цифрами на карте обозначены	Цифрами на карте обозначены





the NETHERLANDS



Политические обозначения	
государства	границы
территории	границы
населенные пункты	населенные пункты
города	города
поселки	поселки
деревни	деревни
сельские населенные пункты	сельские населенные пункты
железные дороги	железные дороги
автомагистрали	автомагистрали
шоссе	шоссе
железные дороги	железные дороги
автомагистрали	автомагистрали
шоссе	шоссе



POLAND



РЕЛЕФНЫЕ ОБОЗНАЧЕНИЯ	
ГОРНЫЕ РАЙОНЫ	■
ПЛОСКОСТИ	■
ВЫСОТЫ	■
НИЖИНЫ	■
ОЗЕРА	■
РЕКИ	■
КАНАЛЫ	■
МОСТИ	■
ЖЕЛЕЗНЫЕ ДОРОГИ	■
АВТОМОБИЛЬНЫЕ ДОРОГИ	■
САМОЛЕТНЫЕ ПОЛЯ	■
ПОРТЫ	■
ОСНОВНЫЕ ГОРОДА	■
ГОРОДА	■
СЕЛОСКОЛЬНЫЕ ПОСЕЛЕНИЯ	■
НАСЕЛЕННЫЕ ПУНКТЫ	■
ГОРОДСКИЕ РАЙОНЫ	■
ГОРОДСКИЕ ПОСЕЛЕНИЯ	■
СЕЛОСКОЛЬНЫЕ ПОСЕЛЕНИЯ	■
ГОРОДСКИЕ РАЙОНЫ	■
ГОРОДСКИЕ ПОСЕЛЕНИЯ	■
СЕЛОСКОЛЬНЫЕ ПОСЕЛЕНИЯ	■



PORTUGAL



Политические обозначения	
Государства	Населенные пункты
Автономные территории	Населенные пункты
Финансовые территории	Населенные пункты
Границы	Границы
Пути сообщения	Пути сообщения
Цифрами на карте обозначены:	Цифрами на карте обозначены:



RUSSIA



Политические обозначения	
Государства	Населенные пункты
Территории	Населенные пункты
Финансовые	Населенные пункты
Границы	Населенные пункты
Пути сообщения	Населенные пункты
Цифрами на карте обозначены	Населенные пункты



SPAIN



ПОЛИТИЧЕСКАЯ КАРТА

ГОСУДАРСТВА	НАСЕЛЕННЫЕ ПУНКТЫ
ПРАВИТЕЛЬСТВО	ГОРОДА
РАЙОННЫЕ ЦЕНТРЫ	СЕЛЕННЫЕ ПУНКТЫ
РАЙОННЫЕ ПУНКТЫ	СЕЛЕННЫЕ ПУНКТЫ
РАЙОННЫЕ ПУНКТЫ	СЕЛЕННЫЕ ПУНКТЫ
РАЙОННЫЕ ПУНКТЫ	СЕЛЕННЫЕ ПУНКТЫ

ГРАНИЦЫ

ПУТИ СООБЩЕНИЯ

ЦИФРАМИ НА КАРТЕ ОБОЗНАЧЕНЫ


1:20 000 000	1:20 000 000
1:20 000 000	1:20 000 000
1:20 000 000	1:20 000 000
1:20 000 000	1:20 000 000
1:20 000 000	1:20 000 000
1:20 000 000	1:20 000 000
1:20 000 000	1:20 000 000
1:20 000 000	1:20 000 000
1:20 000 000	1:20 000 000
1:20 000 000	1:20 000 000



SWEDEN



ПЕЧАТНЫЕ ОБОЗНАЧЕНИЯ	
государства и территории	населенные пункты
физические объекты	гидрографические объекты
границы	пути сообщения
ЦИФРАМИ НА КАРТЕ ОБОЗНАЧЕНЫ	



SWITZERLAND



СВЕТЛЫЕ ОБОЗНАЧЕНИЯ

ГОСУДАРСТВА	НАСЕЛЕННЫЕ ПУНКТЫ
ГОРОДА	ГОРОДА
РАЙОННЫЕ ЦЕНТРЫ	РАЙОННЫЕ ЦЕНТРЫ
РАЙОННЫЕ ЦЕНТРЫ	РАЙОННЫЕ ЦЕНТРЫ

ПУТИ СООБЩЕНИЯ

МЕЖДУНАРОДНЫЕ ВОЗДУШНЫЕ ПУТИ	МЕЖДУНАРОДНЫЕ ВОЗДУШНЫЕ ПУТИ
МЕЖДУНАРОДНЫЕ ВОЗДУШНЫЕ ПУТИ	МЕЖДУНАРОДНЫЕ ВОЗДУШНЫЕ ПУТИ

ЦИФРАМИ НА КАРТЕ ОБОЗНАЧЕНЫ

ГОРОДА	ГОРОДА
ГОРОДА	ГОРОДА



GREAT BRITAIN



Политические обозначения	
государства	государственные границы
территориальные образования	границы территориальных образований
населенные пункты	населенные пункты
города	города
поселки	поселки
деревни	деревни
сельские населенные пункты	сельские населенные пункты
границы	границы
пути сообщения	пути сообщения
цифры на карте обозначены	цифры на карте обозначены



the United States of America



ПЕЛЕННЫЕ ОБОЗНАЧЕНИЯ	
границы	границы
населенные пункты	населенные пункты
гидрографические объекты	гидрографические объекты
железные дороги	железные дороги
автомагистрали	автомагистрали
шоссе	шоссе
железнодорожные станции	железнодорожные станции
аэропорты	аэропорты
морские порты	морские порты
гидроэлектростанции	гидроэлектростанции
ветряные электростанции	ветряные электростанции
тепловые электростанции	тепловые электростанции
атомные электростанции	атомные электростанции
гидроэлектростанции	гидроэлектростанции
ветряные электростанции	ветряные электростанции
тепловые электростанции	тепловые электростанции
атомные электростанции	атомные электростанции



КАНАДА

ПЕШЕВЫЕ ОБОЗНАЧЕНИЯ	
ГОСУДАРСТВА	НАСЕЛЕННЫЕ ПУНКТЫ
ПОЛИТОБРАЗОВАНИЕ	НАСЕЛЕННЫЕ ПУНКТЫ
УРОВЕНЬ	
ГОРОДА	
ОБЛАСТИ	
РАЙОНЫ	
СЕЛЕННЫЕ ПУНКТЫ	
ПЛЯЖИ	
КОНУСЫ	
КОНУСЫ	

ЦИФРАМИ НА КАРТЕ ОБОЗНАЧЕНЫ

Цифра	Описание
1-10	Площадь
1-10	Население
1-10	Высота
1-10	Длина
1-10	Ширина

Let's play

Политические обозначения	
Государства	Населенные пункты
Территории	Населенные пункты
Финансовые	Населенные пункты
Города	Населенные пункты
Сельские населенные пункты	Населенные пункты
Сельские населенные пункты	Населенные пункты
Сельские населенные пункты	Населенные пункты

Путь сообщения	
Автомобильная дорога	Автомобильная дорога
Железнодорожная линия	Железнодорожная линия
Водный путь	Водный путь
Воздушный маршрут	Воздушный маршрут

Цифрами на карте обозначены	
Высота в метрах	Высота в метрах
Глубина в метрах	Глубина в метрах
Плотность населения	Плотность населения
Плотность населения	Плотность населения
Плотность населения	Плотность населения



OUTH AMERICA



ORTH AMERICA






AUSTR



EUROPE



ASIA

