

Тема: «Udmurtien ist meine Heimat»

(«Удмуртия – моя Родина»).

Цель: совершенствовать умение чтения с извлечением информации и строить монологические высказывания на основе прочитанного.

Задачи:

1. Учить читать тексты с извлечением информации и использовать данную информацию для составления карты путешествия, плана экскурсии.
2. Учить работать со страноведческой информацией.
3. Развивать познавательный интерес, межпредметные связи.
4. Воспитывать чувство любви к Родине.

Meine Heimat Udmurtien



Inhalt.

1. Die Stadtssymbole der Udmurtischen Republik. (1)
2. Die geographische Lage und Bevölkerung. (1)
3. Die Natur Udmurtiens. (3)
4. Die Städte Udmurtiens.
 - Ishewsk (2)
 - Sarapul (2)
 - Wotkinsk (2)
 - Glasow (2)
 - Moshga (2)
 - Kambarka (1)
5. Die weltberühmten Menschen. (1)
6. Die Aufgaben zur Stunde. (2)
7. Die Hausaufgabe. (1)
8. Wörter und Wendungen (1)
9. Literatur (1)

Staatssymbole der Republik



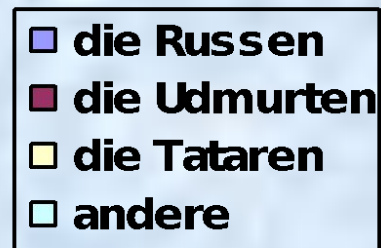
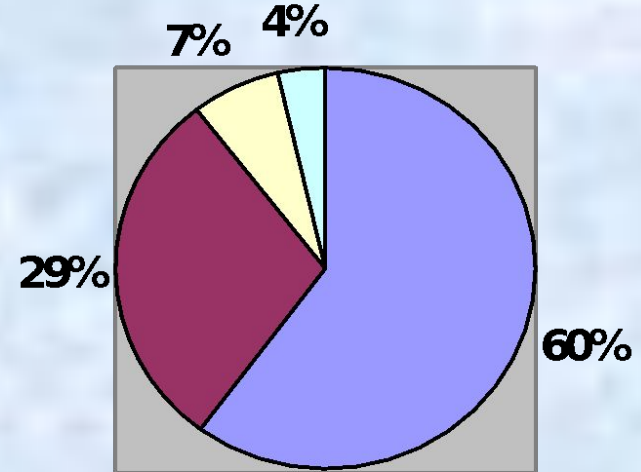
Als selbständiges autonomes Gebiet wurde Udmurtien am 4. November 1920 gegründet. Jetzt ist Udmurtien eine Republik. An der Spitze der Republik steht der Präsident. Die Hauptstadt Ishewsk ist der Sitz der Regierung. Udmurtien hat seine eigene Landesflagge und – wappen. Die Farben der Landesflagge sind schwarz-weiss-rot. In der Mitte der Flagge ist das traditionelle udmurtische Muster dargestellt. Im Wappen können wir eine Märchengestalt der udmurtischen Volkskunst sehen – den Schwan-Menschen. Er symbolisiert das ewige Leben und die Schönheit Udmurtiens.



Die geographische Lage und Bevölkerung

Die Udmurtische Republik liegt an der östlichen Grenze Europas. Im Norden und Westen grenzt sie an das Gebiet Kirov, im Süden – an die Republik Tatarstan, im Osten – an das Gebiet Perm und an die Republik Baschkortostan. Die Fläche Udmurtiens beträgt 42061 Quadratkilometer, d.h. Udmurtien ist so gross wie Dänemark oder die Schweiz. In der Republik wohnen etwa 1 Million 609000 Menschen.

Die Nationalbestand Udmurtiens



Die Natur Udmurtiens

Udmurtien liegt im westlichen Uralvorland, zwischen der Wjatka und der Kama. Das Klima ist gemässigt kontinental mit dem langen kalten Winter. Udmurtien hat vier Jahreszeiten, die sich stark voneinander unterscheiden. Im Winter zeigt das Thermometer oft -20-25 Grad unter Null, im Sommer - bis +20-25 Grad.

Die Landschaft Udmurtiens mit vielen Hügeln, Flüssen und Bächern, Wiesen und Wäldern ist sehr malerisch. Es gibt viele Flüsse: die Kama, die Wjatka, die Tschepza, der Ish u.a.

2/5 des Territoriums sind Wälder. Im Norden Udmurties von Ishewsk bis Jar liegen Taigawälder. Im südlichen Udmurtien wachsen die Mischwälder.

In Udmurtien gibt es fast alle Tiere, die für Taiga- und Mischwälder typisch sind. Überall leben Wölfe, Füchse und Luchse.

Udmurtien birgt reiche Bodenschätze und Rohstoffe: Erdöl, Braunkohle, Torf und Baustoffe. Es gibt auch Mineralquellen und Badeschlamm.

Die Natur Udmurtiens ist schön. Es ist nötig, sie zu schützen.



www.kizner.ru



www.kizner.ru



www.kizner.ru



Udmurtien ist reich an Flüssen. Das sind Kama, Wjatka, Tschepza, Kilmes, Wala, Ish, Wotka und viele andere. In den Flüssen gibt es Fische wie z.B. Brassens, Hechte, Zander, und Forellen. 44% des Territoriums sind Wälder. Im Wald wachsen verschiedene Nadelbäume: Tannen, Kiefern, Fichten, Larchen. Es gibt viele Laubbäume: Birken, Linden, Espen, Ulmen und Ahorne. Man kann auch Faulbäume, Ebereschen, Erlen, Weiden und sogar Eichen antreffen. Viele Tiere leben in den Wäldern: Elche, Bären, Wölfe, Füchse, Lüchse, Marder und Eichhörnchen.



Das Eichhörnchen



Der Wolf



Der Igel



Der Fuchs



Der Hase



Der Elch



Die Städte Udmurtiens

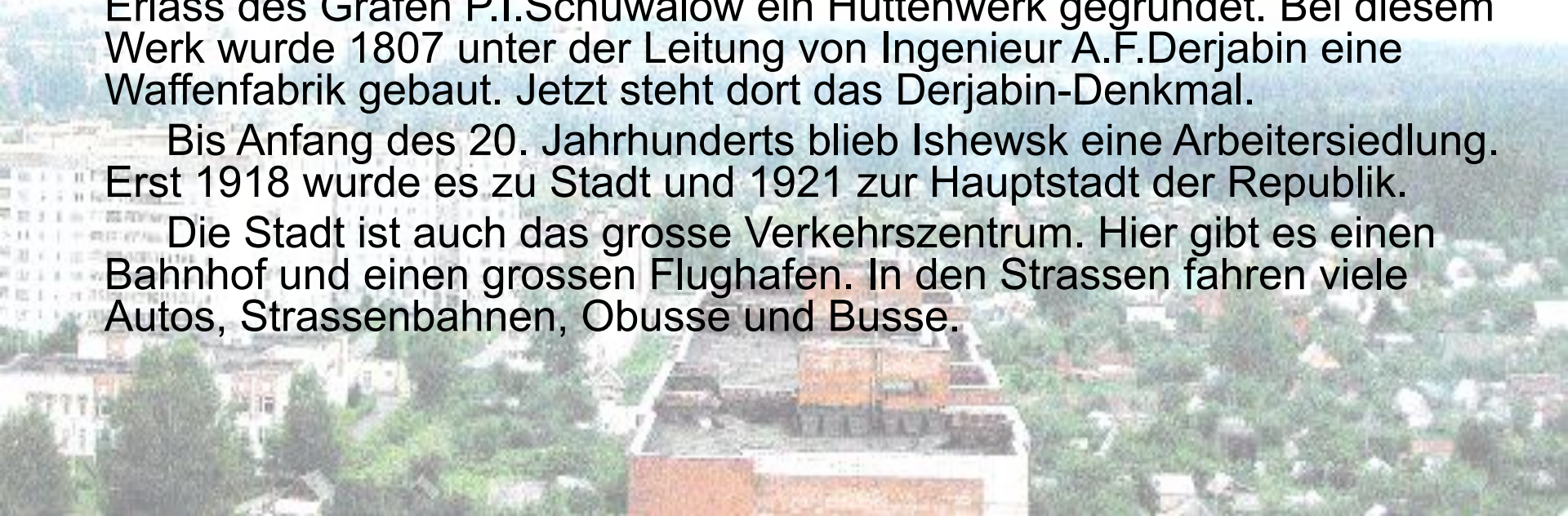
Die Udmurtische Republik besteht aus 25 Rayons und 6 Städten: Ishewsk, Glasow, Sarapul, Kambarka, Moshga und Wotkinsk.

Ishewsk ist die grösste Stadt der Republik mit der Bevölkerung von etwa 600000 Menschen. Sie liegt im Zentrum Udmurtiens zu beiden Seiten des Flusses Ish. Das ist ein Industrie-, Kultur- und Wissenschaftszentrum. Hier gibt es 2 Universitäten, die Medizinische Akademie, die Landwirtschaftliche Akademie, viele Museen, Theater, Bibliotheken. Hier produziert man Maschinen, Waffen, Autos, Motorräder und so weiter.

In der zweiten Hälfte des 18-ten Jahrhunderts wurde hier auf dem Erlass des Grafen P.I.Schuwalow ein Hüttenwerk gegründet. Bei diesem Werk wurde 1807 unter der Leitung von Ingenieur A.F.Derjabin eine Waffenfabrik gebaut. Jetzt steht dort das Derjabin-Denkmal.

Bis Anfang des 20. Jahrhunderts blieb Ishewsk eine Arbeitersiedlung. Erst 1918 wurde es zu Stadt und 1921 zur Hauptstadt der Republik.

Die Stadt ist auch das grosse Verkehrszentrum. Hier gibt es einen Bahnhof und einen grossen Flughafen. In den Strassen fahren viele Autos, Strassenbahnen, Obusse und Busse.



Die Sehenswürdigkeiten von Ishewsk




Der Präsidentenpalast



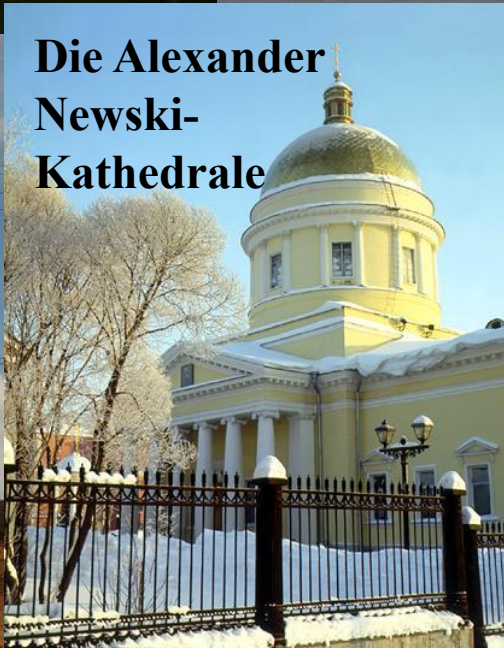
Der Sportpalast "Ledoviy"



Der Bahnhof



Die Michailow-Kathedrale



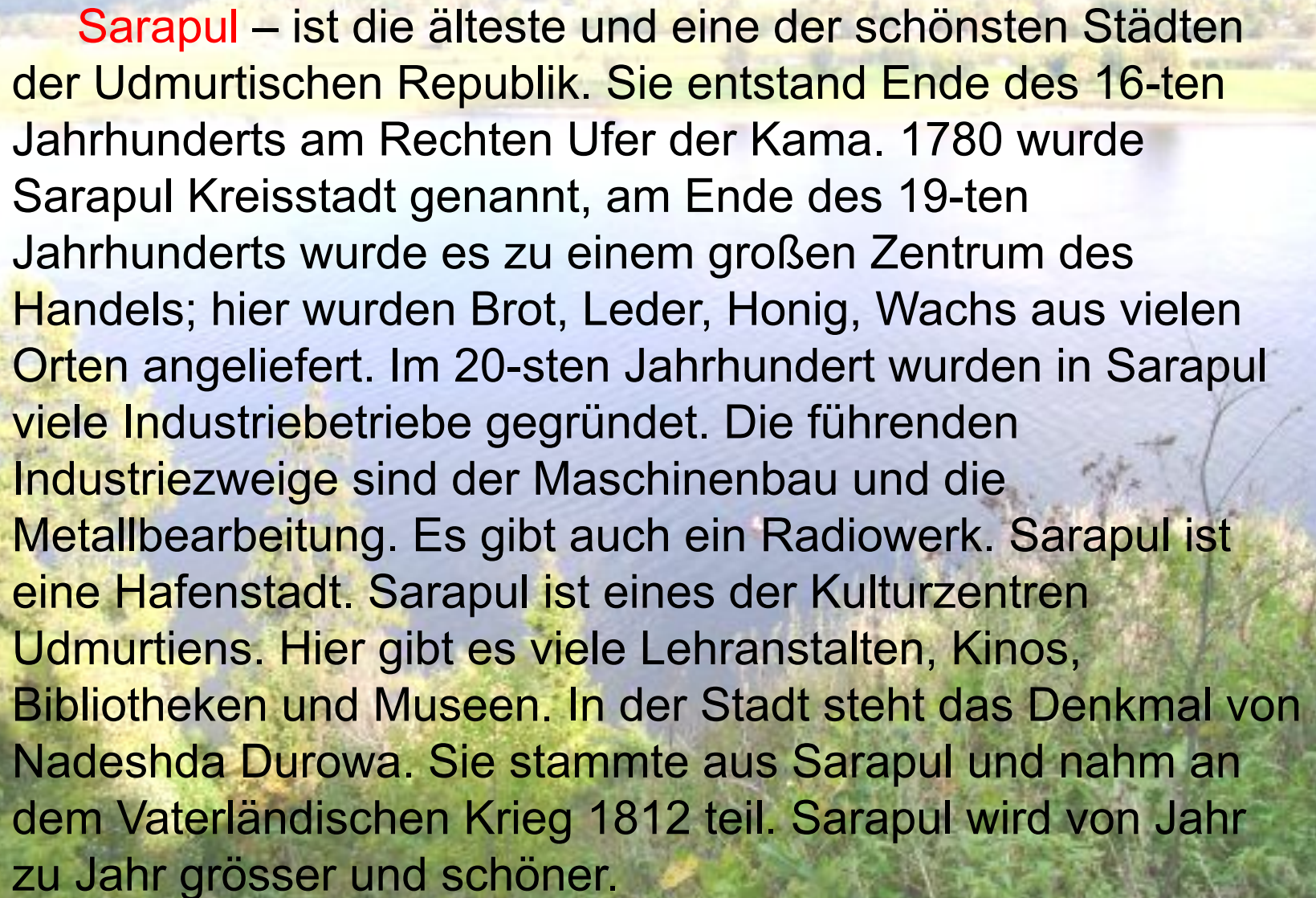
Die Alexander Newski-Kathedrale



Das Monument der Völkerfreundschaft



Das Denkmal der ishewsker Waffenarbeiter



Sarapul – ist die älteste und eine der schönsten Städten der Udmurtischen Republik. Sie entstand Ende des 16-ten Jahrhunderts am Rechten Ufer der Kama. 1780 wurde Sarapul Kreisstadt genannt, am Ende des 19-ten Jahrhunderts wurde es zu einem großen Zentrum des Handels; hier wurden Brot, Leder, Honig, Wachs aus vielen Orten angeliefert. Im 20-ten Jahrhundert wurden in Sarapul viele Industriebetriebe gegründet. Die führenden Industriezweige sind der Maschinenbau und die Metallbearbeitung. Es gibt auch ein Radiowerk. Sarapul ist eine Hafenstadt. Sarapul ist eines der Kulturzentren Udmurtiens. Hier gibt es viele Lehranstalten, Kinos, Bibliotheken und Museen. In der Stadt steht das Denkmal von Nadeshda Durowa. Sie stammte aus Sarapul und nahm an dem Vaterländischen Krieg 1812 teil. Sarapul wird von Jahr zu Jahr grösser und schöner.

SARAPUL

Das Haus der Regierung



Die Datscha von Baschenin



Das Denkmal von N. Durowa

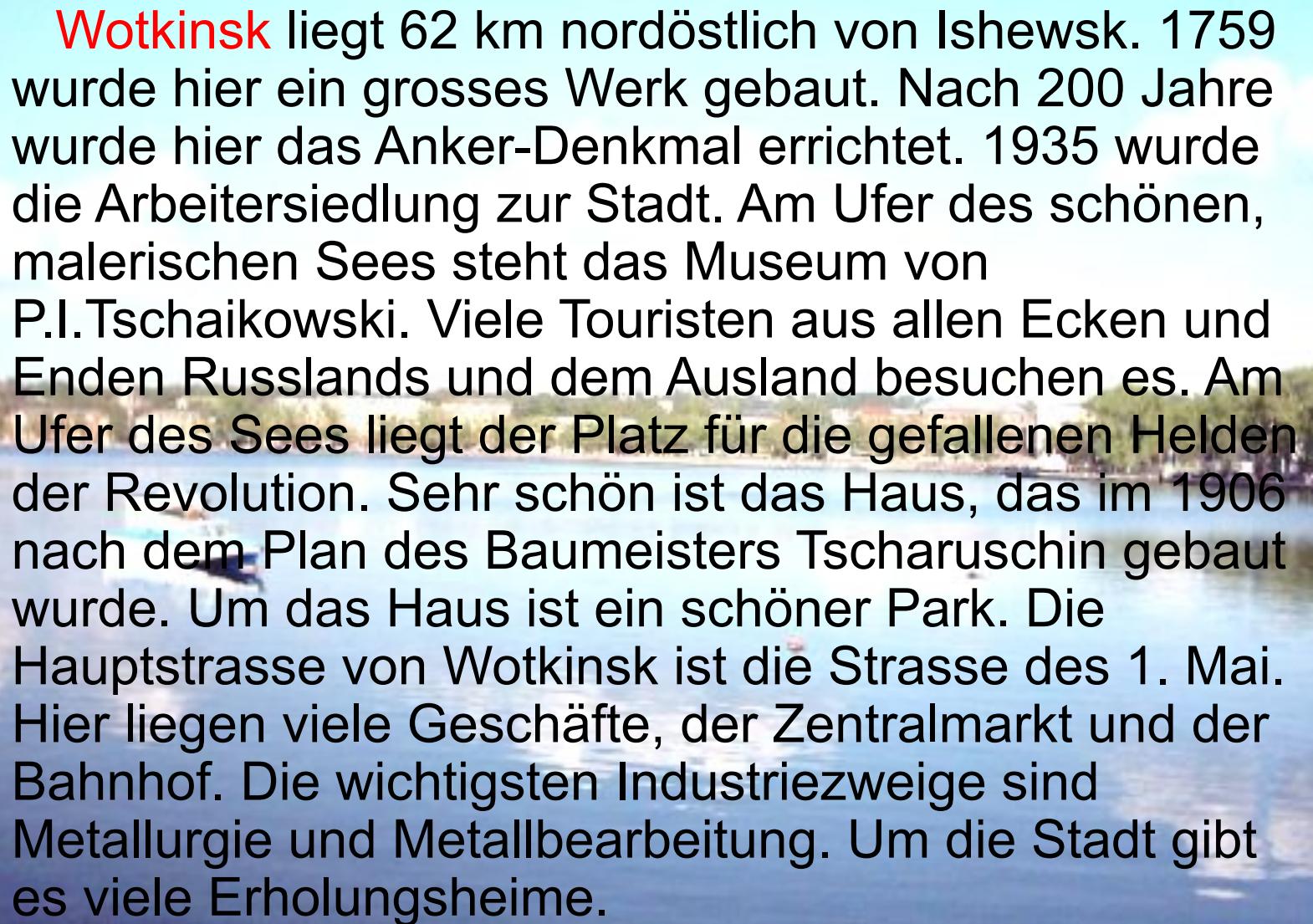


Das Stadtzentrum




**Die Kirche von Xenia
Preobraschenskaja**





Wotkinsk liegt 62 km nordöstlich von Ischewsk. 1759 wurde hier ein grosses Werk gebaut. Nach 200 Jahre wurde hier das Anker-Denkmal errichtet. 1935 wurde die Arbeitersiedlung zur Stadt. Am Ufer des schönen, malerischen Sees steht das Museum von P.I. Tschaikowski. Viele Touristen aus allen Ecken und Enden Russlands und dem Ausland besuchen es. Am Ufer des Sees liegt der Platz für die gefallenen Helden der Revolution. Sehr schön ist das Haus, das im 1906 nach dem Plan des Baumeisters Tscharuschin gebaut wurde. Um das Haus ist ein schöner Park. Die Hauptstrasse von Wotkinsk ist die Strasse des 1. Mai. Hier liegen viele Geschäfte, der Zentralmarkt und der Bahnhof. Die wichtigsten Industriezweige sind Metallurgie und Metallbearbeitung. Um die Stadt gibt es viele Erholungsheime.

WOTKINSK



Das Denkmal von
P.I. Tschaikowski



Die Sankt - Georgi -
Kirche



Das Anker - Denkmal



Der See



Das Stadtpanorama



An aerial photograph of a city, likely Udmurtia, showing a wide river (Tschepza) flowing through a green landscape. The city buildings are visible in the background, and the foreground shows rolling green hills with some infrastructure like roads and a bridge.

Glasow liegt am Fluss Tschepza. Die Stadt wurde 1780 gegründet. Damals lebten dort kaum 1000 Menschen. Jetzt zählt die Stadt mehr als 110000 Einwohner. Die Stadt wurde nach dem Plan des Petersburger Architekten Iwan Lem gebaut. Von 1796 bis 1818 war P.F. Tschaikowski (der Grossvater des grossen Komponisten) Stadthauptmann von Glasow. In verschiedenen Jahren besuchten die Stadt der russische Zar Alexander II, der Dichter W.A. Shukowski, der Schriftsteller W.G. Korolenko. Hier waren 1919 I.W. Stalin und F.E. Derschinski. Durch Glasow fuhren die Dekabristen nach Sibirien. Von Januar bis Juni 1921 war Glasow die erste Hauptstadt Udmurtiens. Die Stadt entwickelte sich sehr schnell nach dem Grossen Vaterländischen Krieg. Es wurden viele Industriebetriebe und neue Wohnhäuser gebaut. Hier gibt es viele Lehranstalten: die Filiale der Technischen Universität, die pädagogische Hochschule, die medizinische Berufsschule und andere. Den Einwohnern stehen Kulturpaläste, Museen, Stadien, Bibliotheken zur Verfügung. Die Stadt wird von Jahr zu Jahr grösser und schöner.

GLASOW

Das neue Stadtviertel



Das Heimatmuseum



Die Moschee



Die Schule der Künste




Das Stadtzentrum



Der Turm



Der Fluß Tschepza



Moshga ist eine junge und schöne Stadt im Süden der Udmurtischen Republik. Früher war das eine kleine Siedlung, wo die Arbeiter des Glaswerks lebten. 1927 bekam sie den Status einer Stadt. Es wurden kleine und große Werke gebaut. In Moshga gibt es keine große Häuser. Neben ein- und zweistöckigen Holzhäuser stehen fünfstöckige Steinhäuser. Die Stadt ist sehr grün und ökologisch sauber. Viele Menschen kommen zum Denkmal für die Soldaten, die im Großen Vaterländischen Krieg gefallen sind. In Moshga befinden sich die ältesten in der Republik pädagogische, veterinäre und medizinische Berufsschulen. Hier lernten viele berühmte Menschen. In der Stadt gibt es Kulturhäuser, Klubs und schöne Parks. Im Sommer erholen sich die Stadtbewohner an einem schönen See. Die Stadt entwickelt sich schnell und wird mit jedem Jahr schöner.

MOSHGA

**Die Filiale
der Udmurtischen Universität**



Das Haus der Regierung



Die Pädagogische Fachschule



Der Bahnhof



KAMBARKA

Kambarka ist eine kleine Stadt im Südosten der Republik. Sie liegt am Fluß Kambarka, dem Nebenfluß der Kama. Im Jahre 1936 wurde Kambarka zu einer Arbeitssiedlung und ab 1945 die Stadt. Heute ist sie ein grosses Industriezentrum. Das ist der größte Hafen der Republik. In der Stadt gibt es mehrere Lehranstalten: Schulen, Lyzeen, Gymnasien, verschiedene Berufsschulen. Den Einwohnern stehen Kulturhäuser, Kinos, Sportplätze, Bibliotheken zur Verfügung. Die Natur um die Stadt herum ist sehr malerisch. Die Stadt wächst sehr schnell und wird immer schöner.



Die berühmten Menschen Udmurtiens

Udmurtien ist die Heimat des genialen Komponisten P.I.Tschaikowski. Weltberühmt ist der Name von Michail Timofejewitsch Kalaschnikow, dem Erfinder der Maschinenpistole, die bis heute als eine der besten in der Welt gilt. Den Weltruhm geniessen solche Sportler wie G. Kulakowa, T. Tichonowa, W. Medwedzew, I.Tscheresow u.a. In ganz Russland sind udmurtische Schriftsteller Kusebai Gerd, Oleg Poskrijobyschew, Gennadi Krassilnikow bekannt. In ihren Werken besangen sie Udmurtien und sein Volk.



Aufgaben

I. Beantworten Sie die Fragen:

1. Wo liegt Udmurtien?
2. Wie sind die Staatsfarben der Udmurtischen Republik?
3. Wie viel Städte gibt es in der Republik? Wie heißen sie?
4. Wie groß ist das Territorium Udmurtiens?
5. Wann wurde Ishewsk gegründet?
6. Wie heißt die schönste Kathedrale von Ishewsk?
7. An welchem Fluß liegt die Stadt Sarapul?
8. Welche udmurtische Flüsse kennen Sie noch?
9. Im welcher Stadt befindet sich das grosse Glaswerk?
10. Welche Stadt nennt man die nördliche Hauptstadt Udmurtiens?
11. Wie heißt die jüngste Stadt der Republik?
12. Wo wurde der große Komponist P.I. Tschaikowski geboren?
13. Welche weltberühmte Menschen lebten oder leben in Udmurtien?
14. Wo befindet sich das Anker-Denkmal?

II. Setzen Sie die fehlenden Wörter:

1. Die Udmurtische Republik ... an das Gebiet Kirow, an die Republik Tatarstan, an das Gebiet Perm und an die Republik Baschkortostan.

2. Ishewsk ist ... der Republik.

3. Die Stadt liegt ... Ishewsk.

4. P.I. Tschaikowski ... in Wotkinsk

5. Die Industrie Udmurtiens ist

6. In Glasow die pädagogische Hochschule.

7. Kambarka ist die jüngste ... im Süden der Republik.

8. Die Natur Udmurtiens ist sehr ... , man muß sie



Hausaufgaben:

- 1. К вам в школу должна приехать группа ребят из Германии. Какие самые красивые места своего родного города вы показали бы им? Составьте план экскурсии.**
- 2. Напиши открытку-приглашение своему немецкому другу на День города (12.06). Расскажи, что есть интересного в твоём городе. Твой друг Timm Schmidt живет в Дрездене, в доме 9, на улице Nobelstraße. Его почтовый индекс 70569.**
- 3. Составьте карту путешествия по Удмуртии для группы немецких туристов.**



Wörter und Wendungen:

der Flughafen – аэропорт
das Gebiet – область
die Gestalt – образ
gemäßigt – умеренный
der Hafen – порт
der Handel – торговля
die Hechte – щука
der Held – герой
der Honig – мёд
der Hügel – холм
das Hüttenwerk – металлургический завод
der Industriezweig –отрасль промышленности
die Kiefer – сосна
der Kreis – округ
landwirtschaftlich – сельскохозяйственный
die Lärche – лиственница
das Leder – кожа
die Lehranstalt – учебное заведение
die Leitung – руководство
die Linde – липа

der Luchs – рысь
der Marder – куница
der Mischwald – смешанный лес
die Moschee - мечеть
das Muster – образец, узор
produzieren – производить
die Quelle – родник, источник
die Regierung – правительство
der Schwan – лебедь
die Siedlung – посёлок
der Sitz – резиденция
die Spitze – вершина, глава
stammen – происходить
die Tanne – ель
die Ulme – вяз
unterscheiden, sich – отличаться
der Ufer – берег
die Waffe – оружие
die Weide – пастбище
der Zander – судак



Literatur:

1. «Удмуртия» (каталог Удмуртской Республики), изд-во «Премьера» 1994
2. «Туристам о городах Удмуртии», Москва, 1986
3. З.М.Цунанова, В.А.Чиркова «Моя Родина – Удмуртия», Глазов, 2003
4. <http://susanin.udm.ru/news/2005/05/30/3039>
5. <http://vkontakte.ru/browse.php>

