

В настоящее время в российской системе образовании происходят глубокие перемены. Создаются условия для достижения качественно нового образования. Используются разнообразные методы и технологии, помогающие сделать учебный процесс не только познавательным, но творческим и увлекательным. Это диктует поиск новых, иногда нетрадиционных форм обучения.

Наше учебное заведение – инновационное, поэтому изучение 2-х иностранных языков является обязательным. Дети учат второй иностранный язык с 5-ого класса. И делают это, по большей части, с удовольствием, т.к. они уже обладают умениями сравнивать и сопоставлять различные языковые явления.

Учителя иностранных языков нашего лицея стараются сделать изучение двух языков интересным, вырабатывать у детей навыки и умения исследовательской работы.

Мы практикуем интегрированные уроки английского и немецкого языков. Такие уроки помогают детям научиться анализировать изученный по разным предметам материал и применить полученные знания на практике.

В среднем звене мы проводим интегрированные уроки на заключительном этапе изучения определенной темы. Это создает оптимальные условия для развития мышления учащихся, повышает качество знаний и расширяет кругозор.

Сравнивая культуру, обычаи и традиции 2-х стран, учащиеся получают общее представление о мире как многоязычном и поликультурном сообществе и осознают языки как основное средство общения между людьми. Формируется толерантное отношение к носителям другого языка на основе знакомства с разными странами.

Далее представлены две презентации, созданные учащимися МОУ «Тверской лицей», объединенные одной тематикой.

# My country



# The aims of the project are:

- ❖ -to tell my classmates the most interesting facts about Russia, its cities and sights, the Russian culture, customs, traditions, famous people , achievements and symbols;
- ❖ - to learn new words and word combinations that describe cultural peculiarities;
- ❖ -to improve my English writing and speaking.

I live in Russia. It is the largest country in the world. And I think it is one of the most beautiful countries. Russia has picturesque landscapes such as great mountains, wonderful lakes, rivers and seas.




The national flag and coat of Arms of Russia.



The national flag of Russia has 3 colors :white, blue, and red. The red stripe symbolizes the Earth, the blue one-the sky and the white stripe symbolizes the World of God. The national Coat of Arms of Russia is the two- headed eagle.




**Russia has a very interesting history. Foreigners can see a lot of historic monuments , ancient churches and cathedrals in cities and towns of the Golden Ring of Russia. The golden Ring is a popular tourist route in central Russia. It includes : Sergiyev Posad ,Rostov the Great , Uglich , Yaroslavl, Kostroma , Vladimir , Suzdal and others.**



Moscow and St. Petersburg are  
the most beautiful cities of  
Russia .






Moscow is the capital of Russia. It attracts millions of tourists from all over the world. Red Square and the Kremlin are the symbols of Moscow. You can see St. Basil's Cathedral near the Red Square. It is a real masterpiece of the Russian architecture.





St.Petersburg has a lot of fabulous sights. I think it is the most beautiful city in the world. The most famous attraction of the city is the Hermitage. It is one of the largest art museums in the world. St. Isaac's Cathedral (Isaakiyevskiy Sobor ) is the largest cathedral in the city. The Church of the Saviour on blood is one of the main sights in St.Petersburg.





The central city square of St. Petersburg is Palace Square. There is the Alexander Column in the centre of the square. This red granite column is 48 meters high. Palace Square connects Nevsky Prospekt with Palace Bridge. Nevsky Prospekt is the most beautiful avenue in the city and it is a wonderful place to walk for tourists.



Russia gave the world a lot of outstanding scientists ,writers and composers. We are proud of Mikhail Lomonosov , Dmitriy Mendeleev, Alexander Pushkin , Petr Tchaikovsky and many others.



We admire Russian sportsmen that won a lot of gold , silver and bronze medals at the Olympic games in London . Two sportsmen from Tver have won medals at the Olympic games this year.



*The Russians are supposed to be hospitable, sociable, kind and warm-hearted. Buran Babushkas, for example, have surprised Europeans at the Eurovision song contest in Baku this year. Their performance was really great and funny.*



Things from Russia with love .

Matryoshkas , ushankas, samovars, balalaikas and valenki are national symbols of Russia





**My COUNTRY IS KNOWN FOR DELICIOUS CHOCOLATE AND SWEETS . KRASNIY OKTYABR, BABAYEVSKY AND ROT FRONT ARE THE MOST FAMOUS CHOCOLATE FACTORIES IN RUSSIA.**



## **CONCLUSION.**

**I AM VERY PROUD OF MY COUNTRY AND ITS PEOPLE. I RECOMMEND MY FOREIGN FRIENDS TO VISIT RUSSIA AND ADMIRE ITS BEAUTIFUL SIGHTS AND LEARN ITS NATIONAL CUSTOMS AND TRADITIONS.**







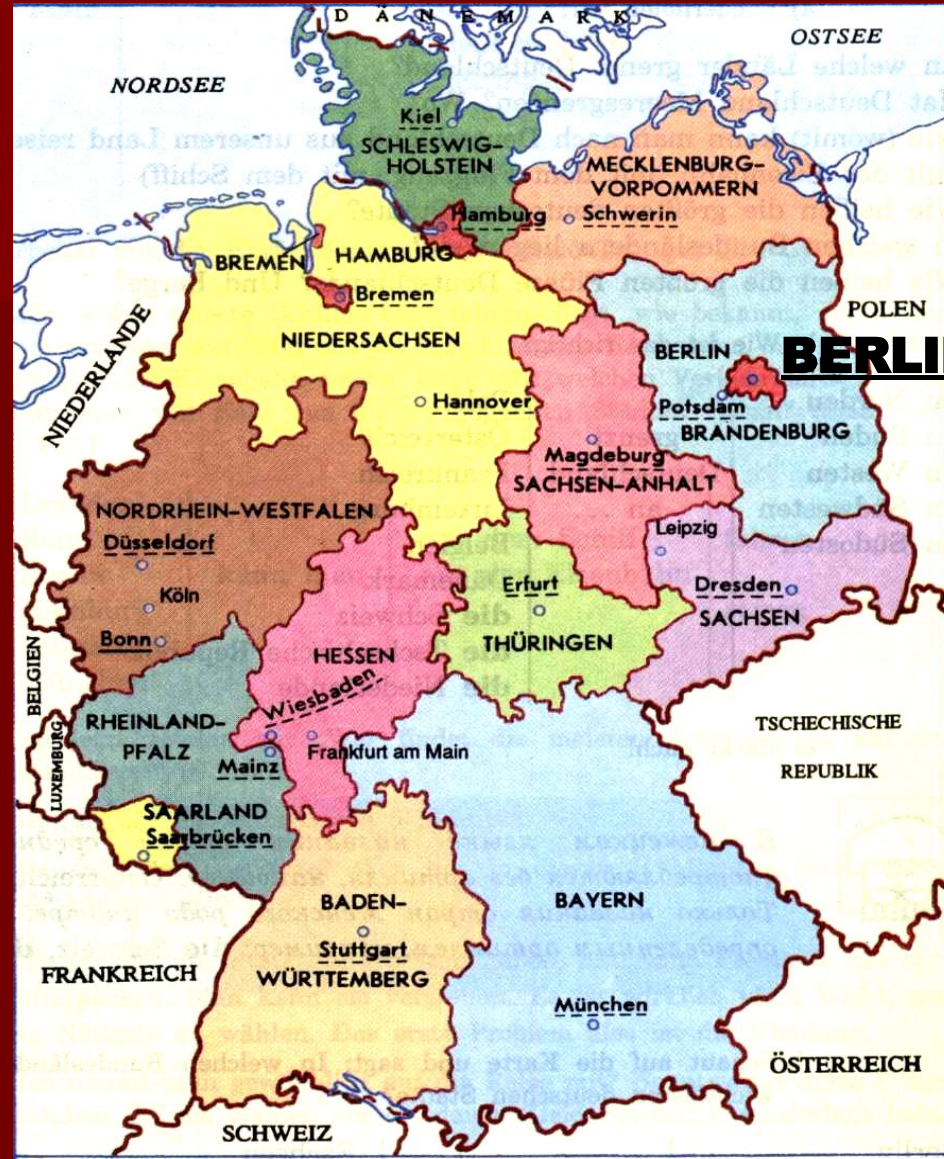
# Die Bundesrepublik Deutschland



Deutschland liegt in der Mitte Europas.

Seine Nachbarn sind Dänemark, Polen, die Tschechische Republik, Österreich, Lichtenstein, die Schweiz, Frankreich, Luxemburg, Belgien und die Niederlande.

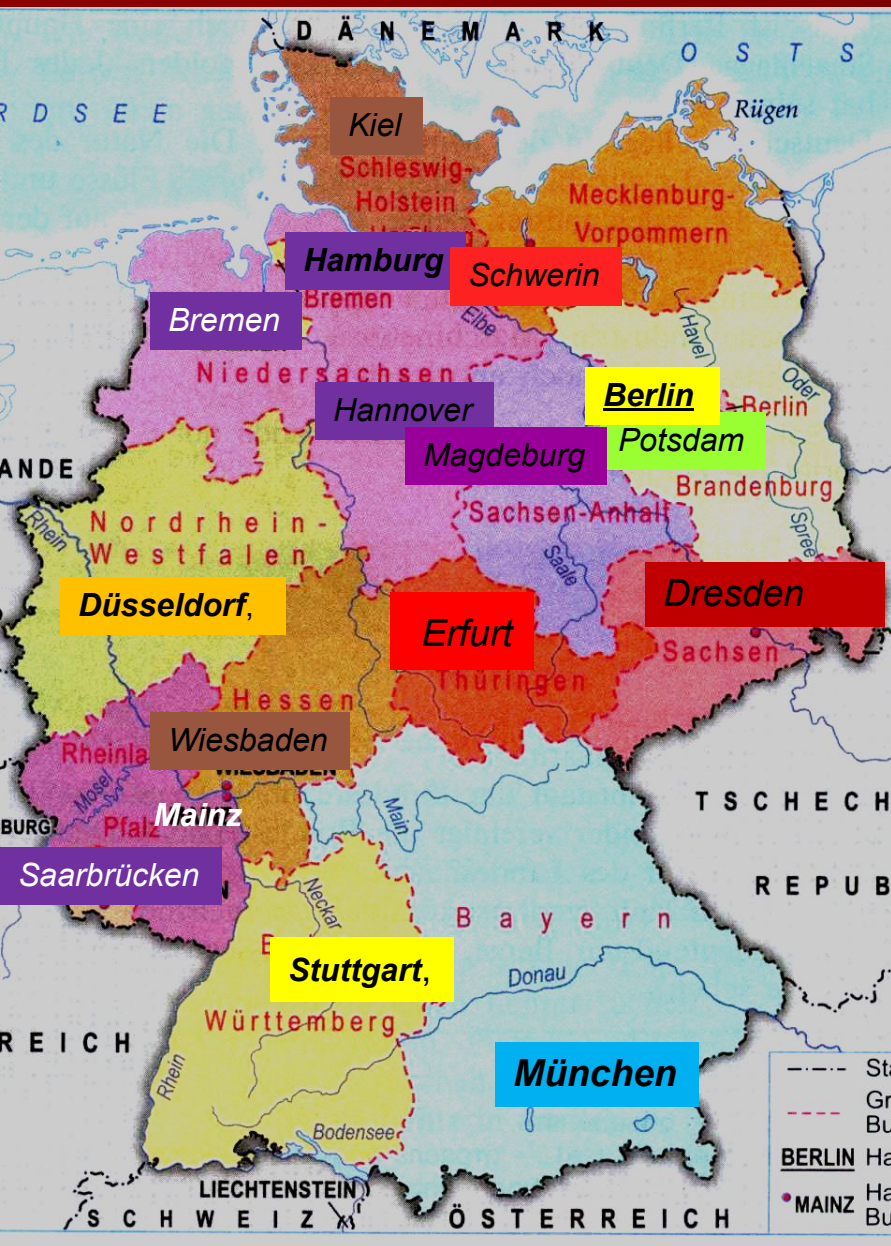
Die Nordsee und die Ostsee bilden die natürliche Grenzen im Norden.



Die Hauptstadt Deutschlands ist Berlin.  
Die Staatsflagge ist schwarz - rot - gold.

# Das Wappen





Deutschland hat 16 Bundesländer.  
 Jedes Bundesland hat seine Hauptstadt  
 Bayern - **München**,  
 Baden-Württemberg – **Stuttgart**,  
 Saarland – **Saarbrücken**,  
 Rheinland-Pfalz – **Mainz**,  
 Hessen – **Wiesbaden**,  
 Thüringen – **Erfurt**,  
 Sachsen - **Dresden**,  
 Sachsen-Anhalt- **Magdeburg**,  
 Nordrhein-Westfalen - **Düsseldorf**,  
 Niedersachsen- **Hannover**,  
 Brandenburg - **Potsdam**,  
 Berlin – **Berlin**,  
 Bremen – **Bremen**,  
 Hamburg- **Hamburg**,  
 Schleswig-Holstein – **Kiel**,  
 Mecklenburg-Vorpommern – **Schwerin**.


# Jedes Land hat sein Wappen



- 1 BREMEN
- 2 HAMBURG
- 3 BERLIN

0 50 100 150 km

# Die größten Kulturzentren sind :



Berlin,



Köln



München



Hamburg



Dresden

# Die größten Industriezentren:







Hamburg  
(Hamburger Rathaus)



Kathedrale St. Trinitatis



*Zwinger*

Dresden

# Leipzig



Neues Rathaus



Universität Leipzig



die Universitätsbibliothek




Das **Nationaltheater**

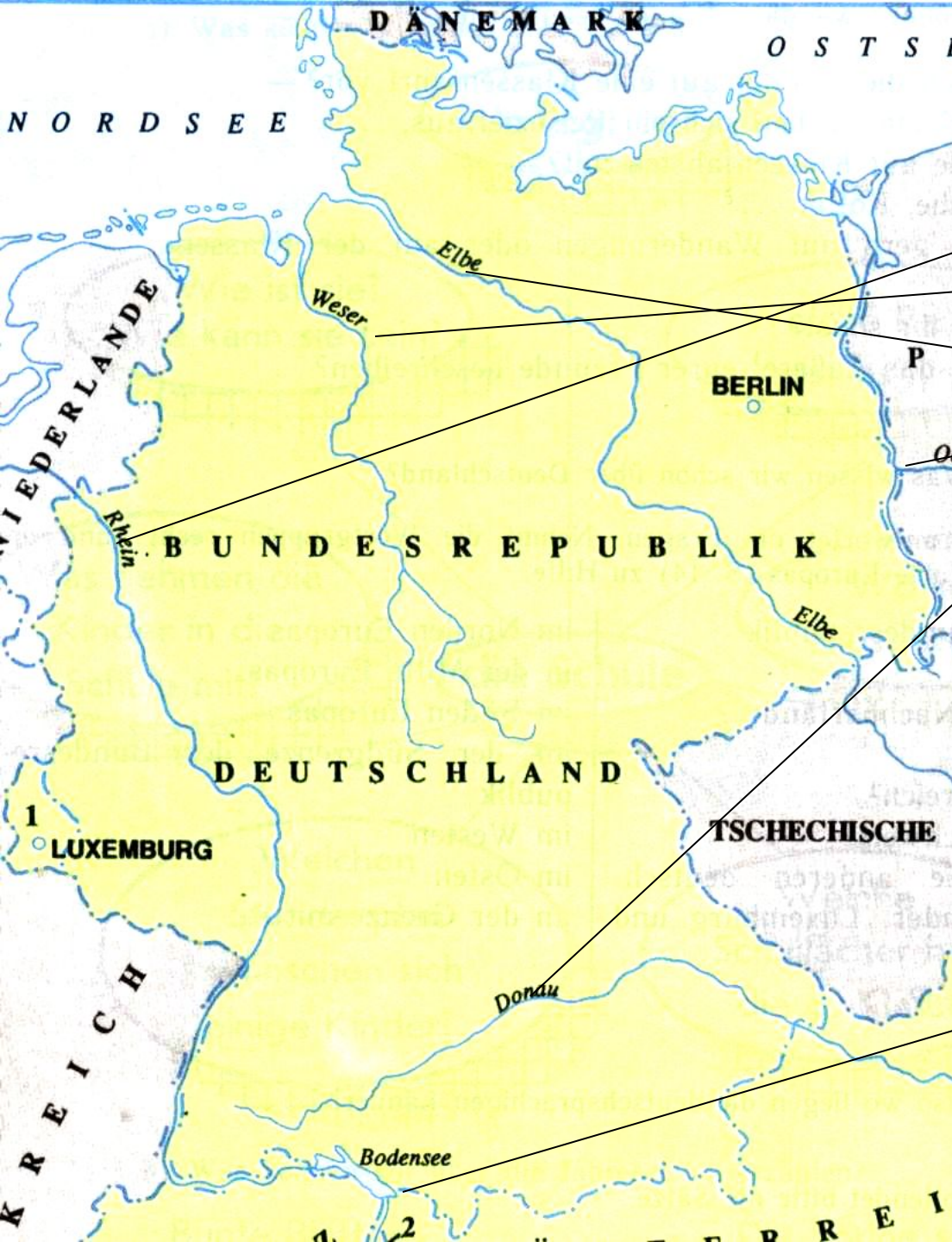


Das **Schloss Belvedere**

**Weimar**

Die Natur des Landes ist sehr schön. Es gibt hier Wälder, Felder, Berge, Flüsse und Seen. Wir können die bedeutendsten Berge, Flüsse, und Seen auf der Landkarte Deutschlands finden.





Die größten Flüsse Deutschlands sind der Rhein, die Weser, die Elbe, die Oder und die Donau.

Der größte See ist der Bodensee.



Deutschland hat viele Gebirge.  
Das sind:

der Harz,  
der Thüringer Wald,

das Erzgebirge,

der Schwarzwald,

die Bayerischen Alpen.

Der höchste Berg ist die  
Zugspitze (2962 m).

# Fragen über Deutschland und Russland. Vergleiche!

## *Über Deutschland*

- 1. Wo liegt Deutschland?*
- 2. An welchen Staaten grenzt Deutschland?*
- 3. Welche Flüsse sind die größte in Deutschland?*
- 4. Nennen Sie den höchsten Berg in Deutschland.*
- 5. Wie heißt die Hauptstadt Deutschlands?*
- 6. Welche Sehenswürdigkeiten sind weltberühmt?*

## *Über Russland*

- 1. Wo liegt Russland?*
- 2. An welchen Staaten grenzt Russland?*
- 3. Welche Flüsse sind die größte in unserem Land?*
- 4. Nennen Sie den höchsten Berg in Russland.*
- 5. Wie heißt die Hauptstadt unserer Heimat?*
- 6. Welcher See ist der tiefste und weltbekannt?*
- 7. Welche Sehenswürdigkeiten sind weltberühmt?*
- 8. Sind Sie auf ihr Vaterland stolz?*