


ВЕЛИКОБРИТАНИЯ



The flag of the UK



The flag is one of the state symbols. It has the unofficial name "Union Jack" («союзный гюйс»). The flag was founded on the 1st of January in 1801.

In 1801 Great Britain was united with Ireland. And the name of the country became The United Kingdom of Great Britain and Northern Ireland. The symbol of the Ireland (St. Patrick's cross) was added. Such flag we can see it in nowadays.

2. Площадь: 242514 км², из них 53.7% территории занимает Англия: 242514 км², из них 53.7% территории занимает Англия, 32.1% Шотландия,

8.6% Уэльс

8.6% Уэльс и 5.6% - Северная Ирландия

3. Население 61 млн 792 тыс. чел. (1.7.2009), из них 83.87% проживают в

Англии

Англии, 8.4% в Шотландии

Англии, 8.4% в

Шотландии, 4.9% в Уэльсе

Англии, 8.4% в Шотландии, 4.9% в Уэльсе и 2.9%

в Северной Ирландии. 80%

британцев - горожане

4. Государственный язык: английский

5. Государственный строй – парламентская монархия. Великобритания управляется правительством Ее Величества королевой.

6. Глава государства – британский монарх (с 6 февраля – британский монарх (с 6 февраля 1952 — королева Елизавета II)

7. Глава правительства – премьер-министр – премьер-министр (с 12 мая 2010 - Дэвид Кэмерон, David Cameron)

8. Парламент Великобритании состоит из Палаты общин (646 членов), Палаты лордов (члены называются пэры, на 3.7.2006 их насчитывалось 753, из них 92 наследственных) и королевы.

9. Денежная единица: фунт стерлингов: фунт стерлингов (обозначается pounds - £), в 1 фунте 100 пенсов. Курс фунта устанавливается в ходе торгов на международном валютном рынке и постоянно колеблется.

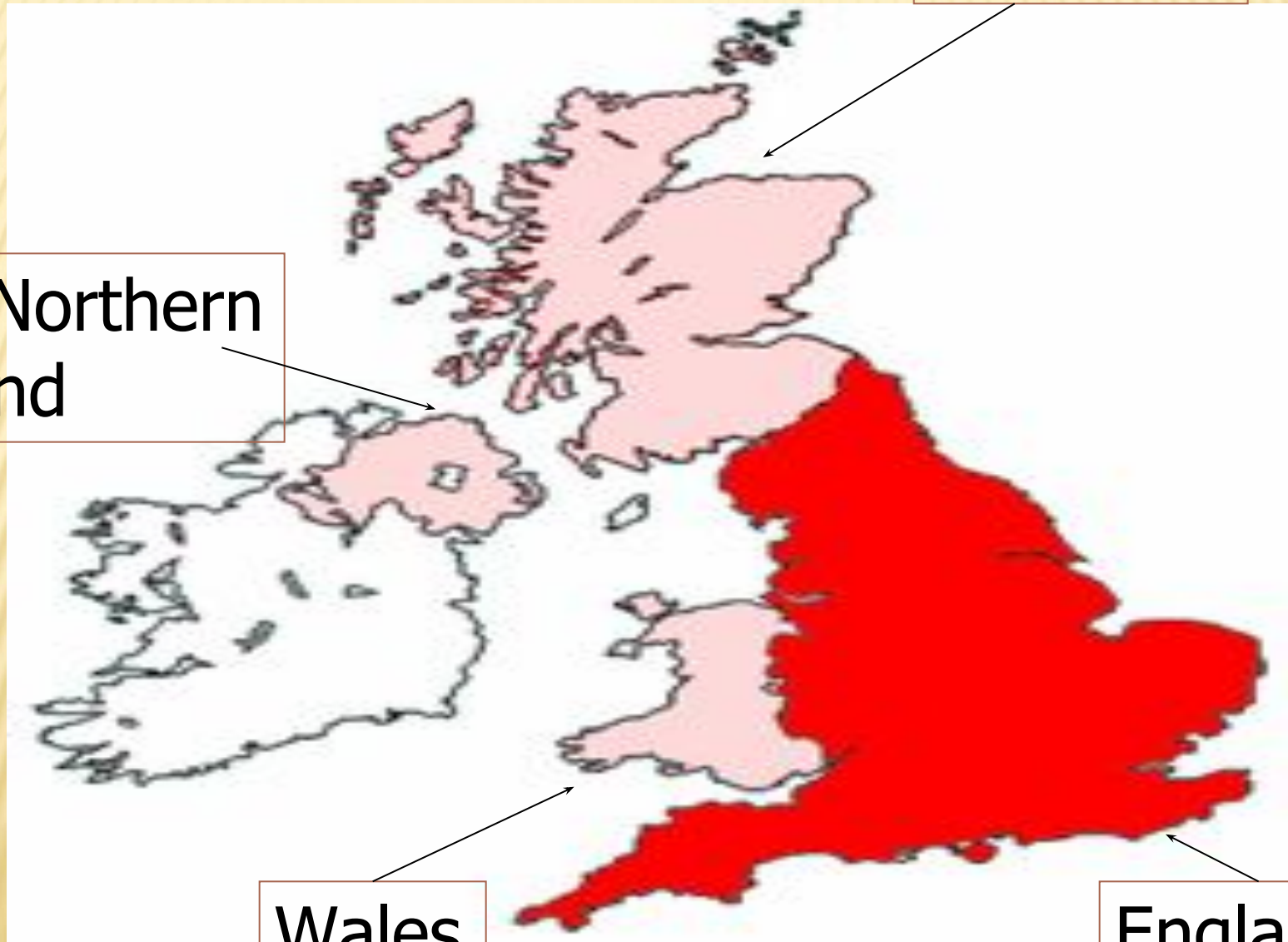
10. Число российских туристов, посетивших Великобританию (за 2009): 96 тыс. чел. (17-я страна по популярности среди российских туристов)

11. Число граждан Великобритании, посетивших Россию (за 2009): 240 тыс. чел., из них туристов - 151 тыс. чел.

Geography

The UK is situated on the **British Isles** and on the north of Ireland. It includes many islands. The country is washed by Atlantic ocean and North sea. On the south the Great Britain borders on France. English Channel separates these two countries.

Scotland



The Northern
Ireland

Wales

England

(England)



Coat of arms



Flag

England is the largest historical part of the The United Kingdom of Great Britain and Northern Ireland. The population of England forms 83 per cent from all the country's population. England became the unit of some county in 927 году and takes its name from *anglo*, one of the German tribes.

The capital of the UK
and England is **London**,
the biggest city in Great
Britain and Europe.

The symbol of
England is **rose**.



(Wales)



Coat of arms



Flag

Wales is situated on the west. The territory is about 20799 km². It borders on England. The population and the industry are concentrated on the south, in the cities Cardiff, Swansea, Newport.

The Capital of Wales
is Cardiff.



The symbol of Wales
is Daffodiles.



Snowdon, the highest
mountain in Wales

(Scotland)



Flag

Coat of arms



Scotland occupies the north of the island.

The capital is Edinburgh.

Scotland in history (before 1707) was independent kingdom.



Ben Nevis in Scotland is the highest mountain of Great Britain.

Национальные символы Шотландии



Thistle is the national symbol.

Согласно преданию, в XIII веке Согласно преданию, в XIII веке прибрежные поселения скоттов страдали от набегов ВИКИНГОВ. Однажды удалось избежать неожиданного ночного нападения благодаря тому, что викинги босиком зашли в заросли шотландского чертополоха, чем выдали себя.

Волынка — национальный музыкальный инструмент, неофициальный символ Шотландии.

Герб и королевский штандарт изображают красного геральдического льва на золотом поле в окружении красной двойной каймы проросшей лилиями.

Тартан Тартан — ткань с орнаментом из горизонтальных и вертикальных полос. Из ткани с таким орнаментом шьют национальную одежду Шотландии и в частности юбки- килты, в России её называют «шотландка». Рисунок тартана закреплён за тем или иным кланом или семейством, воинским подразделением или организацией.

Флаг Шотландии Флаг Шотландии — представляет собой изображение белого Андреевского креста на небесно-синем полотнище.



Loch Ness



**Scotland.
Valley.**

(Northern Ireland)



Flag



Coat of arms

Northern Ireland is the one of the parts. The capital and the biggest city is ***Belfast***.

British meals



Roast consists from beef, fried potato, vegetables and pudding



Fish and chips — popular food



5 o'clock tea is a tradition in Britain.

британской кухня подверглась сильному влиянию кулинарии «заморских» стран, в первую очередь Индии. За британской кухней утвердился репутация не слишком утонченной, но уделяющей внимание качеству ингредиентов, которые обычно местного производства. Соусы и приправы традиционной британской кулинарии также сравнительно просты и их используют чтобы подчеркнуть естественный вкус пищи, а не изменить его. В эпоху расцвета Великобритании как колониальной державы, британской кухня подверглась сильному влиянию кулинарии «заморских» стран, в первую очередь Индии. Так например англо-индийское блюдо из курицы. За британской кухней утвердился репутация не слишком утонченной, но уделяющей внимание качеству ингредиентов, которые обычно местного производства. Соусы и приправы традиционной британской кулинарии также сравнительно просты и их используют чтобы подчеркнуть естественный вкус пищи, а не изменить его. В эпоху расцвета Великобритании как колониальной державы, британской кухня подверглась сильному влиянию кулинарии «заморских»

The Queen Elizabeth, II and her family



В центре королева Великобритании Елизавета II. Слева от нее муж – принц Филипп. Дети: Чарльз, Эндрю, Энн и Эдвард.

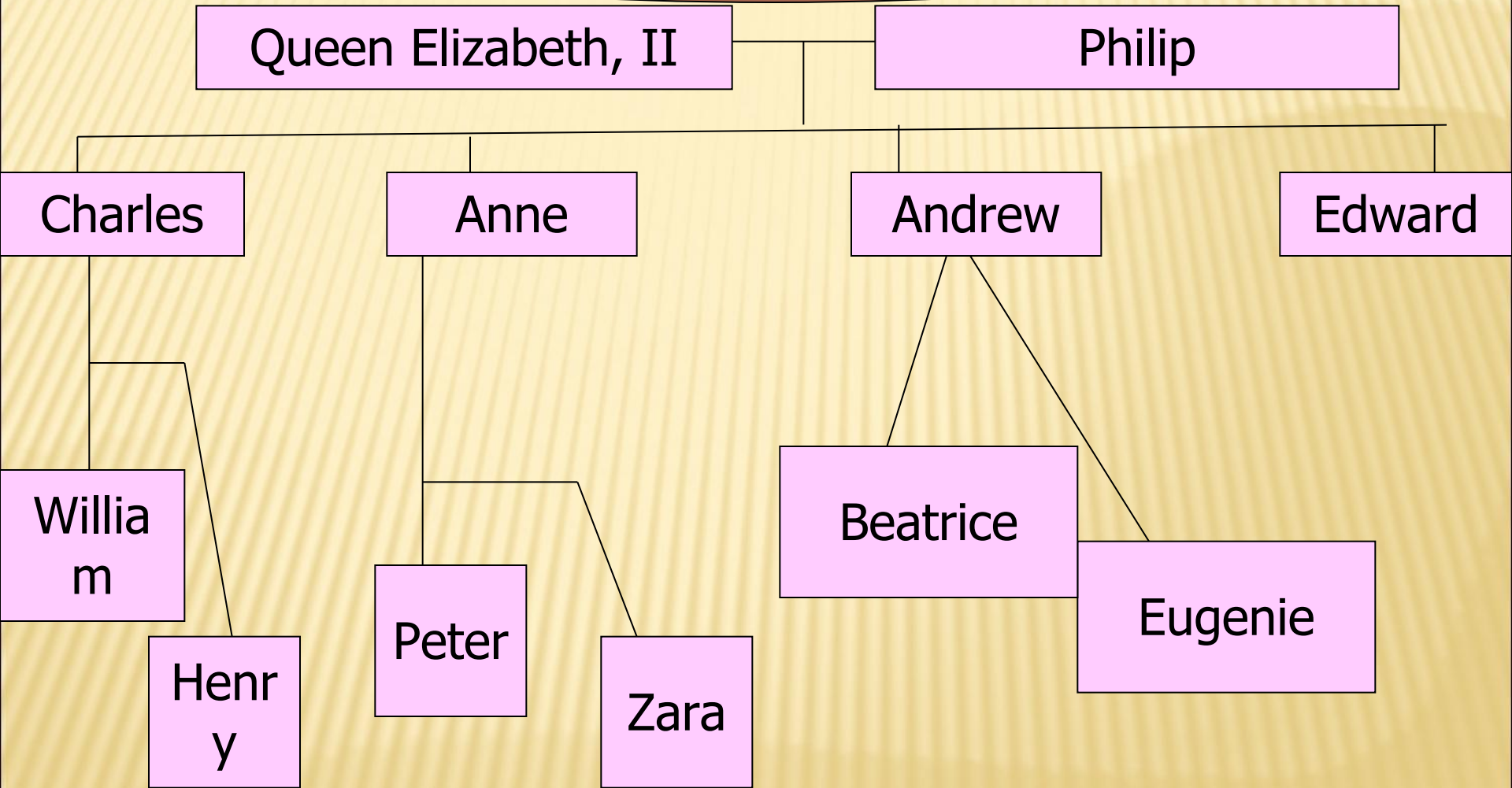
биографические данные

- Коронация: 2 июня 2 июня 1953 года
- Предшественник, отец: Георг VI
- Наследник: Чарльз, принц Уэльский
- Рождение: 21 апреля 21 апреля 1926 21 апреля 1926 Лондон
- Династия: Виндзорская
- Имя при рождении: Елизавета Александра Мария Виндзор
- Мать: Елизавета Боуз-Лайон
- Супруг: Филипп Маунтбеттен

□ Принцесса Елизавета Александра Мария Йоркская родилась в

□ резиденции графа Стратмор на Брютон-стрит, дом № 17. Сейчас район Мэйфер перестроен, и дом более не существует, но на этом месте установлена мемориальная доска. Принцесса была третьей в линии наследования после дяди, принца Уэльского, который ещё не был женат, и отца.

The Royal Family







**Королева
Великобритании
Елизавета II часто
является
участницей
официальных
встреч и
приемов.**



Её Величество Елизавета II
является патроном различных
британских благотворительных
организаций.

Королева Британии Елизавета II
стала вторым монархом по
продолжительности правления в
истории страны.



**Королева считается
большой модницей.**



У королевы Великобритании Елизаветы II самая огромная коллекция шляпок.



Елизавета II в одеяниях монарха.



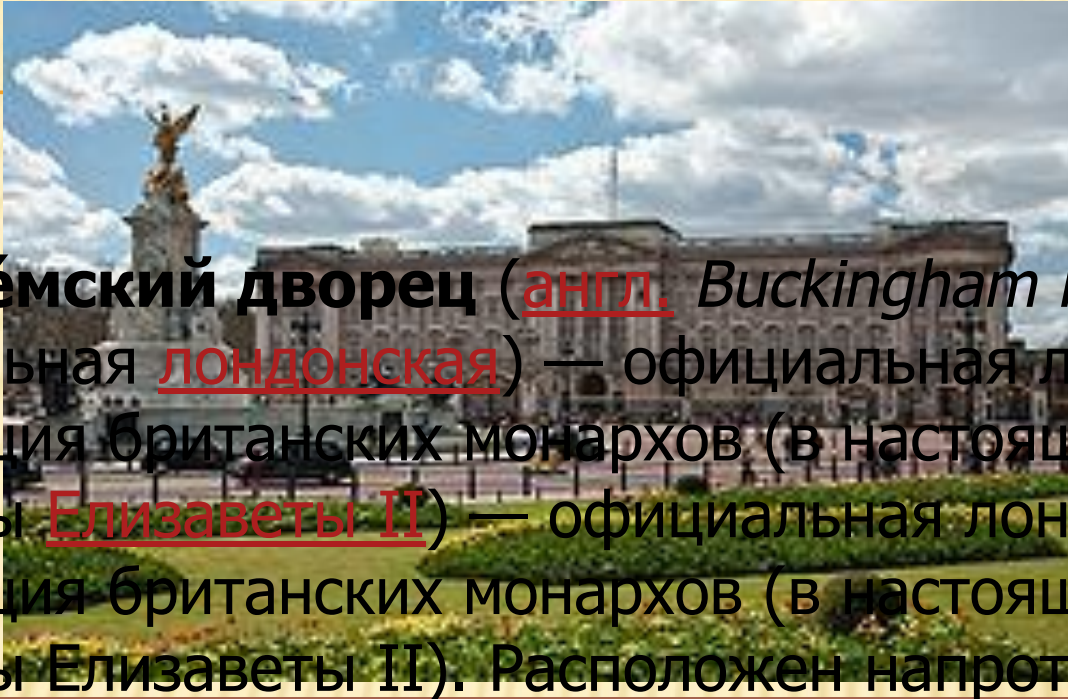


После отречения дяди Эдуарда VIII После отречения дяди Эдуарда VIII и вступления отца на престол в декабре 1936 года После отречения дяди Эдуарда VIII и вступления отца на престол в декабре 1936 года 10-летняя Елизавета стала наследницей и переехала с родителями из Кенсингтона в Букингемский дворец.

Будущая королева росла в атмосфере любви и заботы. Она получила хорошее домашнее образование, в основном гуманитарной направленности. В детстве была очень любознательна. Особенный интерес у неё вызывали лошади. Этому увлечению она верна многие десятилетия. Во время Второй мировой войны принцесса Елизавета работала шофёром санитарной машины в должности субалтерн, так как королевская семья была обязана работать на оборону страны.

правляющей партии не было явного лидера. Королева поддерживала корректные отношения со всеми премьерами, в том числе с представителями лейбористской партии — Гарольдом Вильсоном Елизавета выполняет только представи-тельские функции, практически не оказывая никакого влияния на политику страны. В первые годы её царствования она ещё играла какую-то роль в назна-чении премьер-министра, если в пра-вляющей партии не

Букингемский дворец (Buckingham Palace)



Монумент

Виктории в саду
Букингемского
дворца.

Букингемский дворец (англ. *Buckingham Palace*) — официальная лондонская резиденция британских монархов (в настоящее время — королевы Елизаветы II) — официальная лондонская резиденция британских монархов (в настоящее время — королевы Елизаветы II). Расположен напротив улицы Пэлл-Мэлл) — официальная лондонская резиденция британских монархов (в настоящее время — королевы Елизаветы II). Расположен напротив улицы Пэлл-Мэлл и Грин-парка) — официальная лондонская резиденция британских монархов (в настоящее время — королевы Елизаветы II). Расположен напротив улицы Пэлл-Мэлл и Грин-парка с беломраморным с позолотой памятником королеве Виктории) — официальная лондонская резиденция британских монархов (в настоящее

частной резиденции монарха (официальная резиденция Сент-Джеймский дворец (с 1703 года). Он был приобретён королём Георгом III в 1762 в качестве будущей частной резиденции монарха (официальная резиденция Сент-Джеймский дворец перестала устраивать его и величиной, и отделкой). В течение последующих 75 лет архитекторы Джон Нэш (с 1703 года). Он был приобретён королём Георгом III в 1762 в качестве будущей частной резиденции монарха (официальная резиденция Сент-Джеймский дворец перестала устраивать его и величиной, и отделкой). В течение последующих 75 лет архитекторы Джон Нэш и Эдвард Блор (с 1703 года). Он был приобретён королём Георгом III в 1762 в качестве будущей частной резиденции монарха (официальная резиденция Сент-Джеймский дворец перестала устраивать его и величиной, и отделкой). В течение последующих 75 лет архитекторы Джон Нэш и Эдвард Блор (автор Алупкинского дворца), взяв за основу Бакингем-хаус, построили ещё три подобных здания. Все вместе образуют в плане квадрат, в центре которого — большой внутренний

БАЛЬНЫЙ ЗАЛ ДВОРЦА



самого просторного и богатого помещения дворца — бальный зал, длина которого составляет 36 метров, а ширина - 18 метров. Он был построен по указанию королевы Виктории дворца — бальный зал, длина которого составляет 36 метров, а ширина - 18 метров. Он был построен по указанию королевы Виктории и впервые использован в 1856 году

LONDON

**IS THE
CAPITAL OF
THE UNITED
KINGDOM.**

London



Coat of arms

Flag



ведущих глобальных городов, наряду с Нью-Йорком — крупнейшим мировой финансовый центр.

Лондон играет ведущую роль в политической, экономической и культурной жизни Великобритании. В городе находится международный аэропорт Хитроу Лондон играет ведущую роль в политической, экономической и культурной жизни Великобритании. В городе находится международный аэропорт Хитроу, один из крупнейших в мире, речной порт на реке Темзе Лондон играет ведущую роль в политической, экономической и культурной жизни Великобритании. В городе находится международный аэропорт Хитроу, один из крупнейших в мире, речной порт на реке Темзе, многие всемирно известные достопримечательности:

Вестминстерское аббатство Лондон играет ведущую роль в политической, экономической и культурной жизни Великобритании. В городе находится международный аэропорт Хитроу, один из крупнейших в мире, речной порт на реке Темзе, многие всемирно известные достопримечательности: Вестминстерское аббатство, комплекс Вестминстерского дворца Лондон играет ведущую роль в политической, экономической и культурной жизни Великобритании. В городе находится международный аэропорт Хитроу, один из крупнейших в мире, речной порт на реке Темзе, многие всемирно известные достопримечательности: Вестминстерское аббатство, комплекс Вестминстерского дворца с часовой башней Лондон играет

(River Thames at midnight)



ПОЛЕТ НАД ЛОНДОНОМ



(Tower Bridge)



установлено, что длина города с востока на запад составляла примерно 1 милю (ок. 1,6 км), а

Из истории Лондона с севера на юг — примерно 0,5 мили (ок. 0,8 км).

Примерно в **60 году** Примерно в 60 году н. э. город подвергся атаке бриттской королевы

Боудикки Примерно в 60 году н. э. город подвергся атаке бриттской королевы Боудикки (Боадицеи) и значительная часть Лондона была предана огню. Римляне ответили на это

захватом примерно 80 000 бриттов. Вскоре после этого состоялось сражение между бриттами и римлянами. По устоявшемуся мнению, битва произошла на месте современного вокзала

Кингс-Кросс, а Боудикка, потерпев поражение, покончила с собой, приняв яд.

Римляне восстановили город за несколько лет, по чёткому городскому плану. Вскоре

Лондиниум стал одним из важнейших населённых пунктов **Римской Британии** Римляне

восстановили город за несколько лет, по чёткому городскому плану. Вскоре Лондиниум стал одним из важнейших населённых пунктов Римской Британии. Во **II веке** Римляне восстановили

город за несколько лет, по чёткому городскому плану. Вскоре Лондиниум стал одним из

важнейших населённых пунктов Римской Британии. Во II веке он достиг расцвета — к **100**

году Римляне восстановили город за несколько лет, по чёткому городскому плану. Вскоре

Лондиниум стал одним из важнейших населённых пунктов Римской Британии. Во II веке он

достиг расцвета — к 100 году Лондиниум стал столицей Британии, сменив **Колчестер**,

население составляло около 60 000 человек. В городе находились важнейшие

административные здания.

Примерно в **200 году** Примерно в 200 году Британия была разделена на две части — Верхнюю и Нижнюю. Лондиниум стал столицей Верхней Британии. Примерно в то же время была

построена так называемая Римская стена — оборонительное укрепление по периметру

города, остатки которого сохранились в центре современного Лондона. В конце **IV**

века Примерно в 200 году Британия была разделена на две части — Верхнюю и Нижнюю.

Лондиниум стал столицей Верхней Британии. Примерно в то же время была построена так

называемая Римская стена — оборонительное укрепление по периметру города, остатки

которого сохранились в центре современного Лондона. В конце IV века Британия была

разделена заново, и Лондиниум стал столицей провинции Максима Цезаренсис. В **V**

века Примерно в 200 году Британия была разделена на две части — Верхнюю и Нижнюю

География Лондона

Лондон занимает площадь в 1706,8 км².



С юго-запада до востока город пересекает Темза, судоходная река, впадающая в Северное море. С юго-запада до востока город пересекает Темза, судоходная река, впадающая в Северное море. Долина Темзы — плодородная и достаточно плоская, что позволило Лондону расширяться равномерно. Изначально река была более широкой, а берега её были болотистыми и топкими, но из-за деятельности человека всё это исчезло. Темза — приливно-отливная река, и поэтому в Лондоне существует опасность наводнения. В последние годы эта опасность увеличилась из-за поднятия уровня воды в реке.

Понятие «координаты города» условны.

Традиционно считается, что номинальный центр Лондона расположен на пересечении Eleanor Cross

Понятие «координаты города» условны.

Традиционно считается, что номинальный центр Лондона расположен на пересечении Eleanor Cross и Чаринг-Кросс

Понятие «координаты города» условны. Традиционно считается, что

номинальный центр Лондона расположен на

Климат Лондона

более жаркая летняя погода. Рекордная жара наблюдалась в 2003 году. Климат в Лондоне — умеренно-морской. Он отличается мягкостью и умеренностью в течение всего года. Летом здесь тепло, но редко жарко. Дневная температура летом редко поднимается выше $33\text{ }^{\circ}\text{C}$, хотя в последние годы отмечается более жаркая летняя погода. Рекордная жара наблюдалась в 2003 году, когда температура достигла $38,1\text{ }^{\circ}\text{C}$. Зимой прохладно, но не морозно, ночью температура, как правило, не опускается ниже $-7\text{ }^{\circ}\text{C}$. Снегопады редки. Снежный покров сохраняется лишь около 5 дней в году и высота снежного покрова незначительна (около 25 мм). Среднегодовое количество осадков составляет 584 мм, что меньше, чем в Риме. Климат в Лондоне — умеренно-морской. Он отличается мягкостью и умеренностью в течение всего года. Летом здесь тепло, но редко жарко. Дневная температура летом редко поднимается выше $33\text{ }^{\circ}\text{C}$, хотя в последние годы отмечается более жаркая летняя погода. Рекордная жара наблюдалась в 2003 году, когда температура достигла $38,1\text{ }^{\circ}\text{C}$. Зимой прохладно, но не морозно, ночью температура, как правило, не опускается ниже $-7\text{ }^{\circ}\text{C}$. Снегопады редки. Снежный покров сохраняется лишь около 5



Политика



Министерство
Иностранных
дел

наименование города как «столицы» нигде не закреплено в письменной форме. Согласно словарю английского языка Коллинса Лондон считается местом расположения правительства. Все органы государственной власти Велико-британии располагаются в Лондоне, в районе Вестминстера располагаются в Лондоне, в районе Вестминстера. Парламент располагаются в Лондоне, в районе Вестминстера. Парламент страны заседает в знаменитом здании Парламента располагаются в Лондоне, в районе Вестминстера. Парламент страны заседает в знаменитом здании Парламента, Кабинет министров располагаются в Лондоне, в районе Вестминстера. Парламент страны заседает в знаменитом здании Парламента, Кабинет министров и министерства находятся

штаб-квартиры крупнейших банков и финансовых компаний, включая такие как HSBC Важнейшая отрасль экономики города — финансы, включая банковский сервис, страхование, управление активами; в Лондоне расположены штаб-квартиры крупнейших банков и финансовых компаний, включая такие как HSBC, Reuters Важнейшая отрасль экономики города — финансы, включая банковский сервис, страхование, управление активами; в Лондоне расположены штаб-квартиры крупнейших банков и финансовых компаний, включая такие как HSBC, Reuters, Barclays Важнейшая отрасль экономики города — финансы, включая банковский сервис, страхование, управление активами; в Лондоне расположены штаб-квартиры крупнейших банков и финансовых компаний, включая такие как HSBC, Reuters, Barclays. Один из крупнейших мировых центров валютной и фондовой торговли — Лондонская фондовая биржа Важнейшая отрасль экономики города — финансы, включая банковский сервис, страхование, управление активами; в Лондоне расположены штаб-квартиры крупнейших банков и финансовых компаний, включая такие как HSBC, Reuters, Barclays. Один из крупнейших мировых центров валютной и фондовой торговли — Лондонская фондовая биржа. На протяжении веков средоточием городской финансовой жизни является деловой район Сити Важнейшая отрасль экономики города — финансы, включая банковский сервис, страхование, управление активами; в Лондоне расположены штаб-квартиры крупнейших банков и финансовых компаний, включая такие

Система общественного транспорта Лондона — одна из самых загруженных в мире, и поэтому её приходится постоянно увеличивать и тем самым усложнять. Три основных вида общественного транспорта в Лондоне — это автобусы

Система общественного транспорта Лондона — одна из самых загруженных в мире, и поэтому её приходится постоянно увеличивать и тем самым усложнять. Три основных вида общественного транспорта в Лондоне — это автобусы, метро

Система общественного транспорта Лондона — одна из самых загруженных в мире, и поэтому её приходится постоянно увеличивать и тем самым усложнять. Три основных вида общественного транспорта в Лондоне — это автобусы, метро и такси

Система общественного



Лондон

старейший в мире. Он непрерывно работает с 1863
года Лондонский метрополитен — старейший в мире. Он
непрерывно работает с 1863 года и ежедневно перевозит
3 миллиона пассажиров, что в год составляет число,
примерно равное 1 миллиарду человек. Лондонское
метро состоит из 12 линий, большинство из которых
связывает центр города с его окраинами. Лондонцы часто
называют метрополитен «*трубой*» из-за очень небольшого
диаметра тоннелей глубокого заложения. За последние
десять лет спрос на метро вырос на 70 %. Обслуживает



Black Cab является «классическим» такси в Лондоне. Знаменитые лондонские чёрные такси выглядят абсолютно так же, как семьдесят лет назад, если не считать рекламы, покрывающей теперь многие из этих автомобилей. Теперь в Лондоне в качестве такси также используются и автомобили более новых моделей, выглядящие более современно. Стоит заметить, что, в отличие от большинства крупных городов, в Лондоне все такси контролируются городской администрацией, вернее муниципальной службой Transport for London.

Хитроу В Лондоне находится пять аэропортов: один из самых загруженных в мире Хитроу, ещё один крупный



аэровокзал Гэтвик В Лондоне находится

пять аэропортов: один из самых загруженных в мире Хитроу, ещё один крупный аэровокзал Гэтвик, небольшие

Станстед В Лондоне находится пять аэропортов: один из самых загруженных в мире Хитроу, ещё один крупный аэровокзал Гэтвик, небольшие Станстед

и Дутон В Лондоне находится пяти

A double-decker bus

“A **double-decker bus**” – это автобус, который имеет 2 этажа или яруса. Некоторые такие автобусы обычно используются только для осмотра достопримечательностей (as William Ewart Gladstone observed). Это путь увидеть Лондон с высоты автобуса.



Культура и досуг



Лондонская
Национальная
Галерея -
National Gallery

принадлежит Британский музей, коллекция которого составляет около 7,5 миллионов экспонатов; Лондонская национальная галерея, один из наиболее уважаемых специалистами художественных музеев мира, галерея Тейт (самое крупное в мире собрание английского искусства); знаменитый Музей восковых фигур мадам Тюссо; Музей Шерлока Холмса Средоточием лондонских музеев является район Южного Кенсингтона, в котором находятся Музей естествознания, Музей науки, Музей Виктории и Альберта (крупнейшее в мире собрание декоративно-прикладного искусства и дизайна). Другие примечательные музеи — Британский музей, коллекция которого составляет около 7,5 миллионов экспонатов; Лондонская национальная галерея, один из наиболее уважаемых специалистами художественных музеев мира, галерея Тейт (самое крупное в мире собрание английского искусства); знаменитый Музей восковых фигур мадам Тюссо; Музей Шерлока Холмса. Можно назвать музеем и действующую королевскую резиденцию — Букингемский дворец Средоточием лондонских музеев является район Южного Кенсингтона, в котором

МУЗЕЙ МАДАМ

ТЮССО

Музей мадам Тюссо (фр. *Madame Tussauds*) — музей восковых фигур в лондонском) — музей восковых фигур в лондонском районе Мэрилебон, имеющий филиалы в 10 городах. В 1802 году Мария Тюссо переезжает в Лондон. В 1835 году была учреждена первая постоянная выставка на Бейкер-Стрит в Лондоне. Одной из центральных частей музея является Комната Ужасов, посвященная жертвам французской революции. Со временем коллекции пополнялись фигурами знаменитостей. В 1884 г. коллекции переезжают на Мэрилебон-Роуд. В 1925 году пожар уничтожил многие фигуры, но большая часть была реставрирована.

МУЗЕЙ МАДАМ ТЮССО

(Madame Tussauds)



Королева Елизавета с
супругом в Музее мадам
Тюссо

Театры Лондона Вейского), использующий-ся в Англии для обозначения развлечения-тельных коммерческих театров брод-вейского типа. Из классических театров следует отметить Национальный Театр), использующий-ся в Англии для обозначения развлечения-тельных коммерческих театров брод-вейского типа. Из классических театров следует отметить Национальный Театр в районе Саут Бэнк), использующий-ся в Англии для обозначения развлечения-тельных коммерческих театров брод-вейского типа. Из классических театров следует отметить Национальный Театр в районе Саут Бэнк, новый театр «Глобус), использующий-ся в Англии для обозначения развлечения-тельных коммерческих театров брод-вейского



Альберт-Холл

Традиции и церемонии



Смена караула

* Смена караула у королевского Букингемского дворца* Смена караула у королевского Букингемского дворца (Buckingham Palace) является одной из самых известных и популярных у туристов лондонских традиций. Эта церемония проходит ежедневно в 11:30 с апреля* Смена караула у королевского Букингемского дворца (Buckingham Palace) является одной из самых известных и популярных у туристов лондонских традиций. Эта церемония проходит ежедневно в 11:30 с апреля до августа, в другие времена года — в то же время, но через день. Практической пользы от смены караула, конечно, нет, но эта традиция — одна из самых красивых в Лондоне.

* Церемония ключей — это 700-летний ритуал закрытия

трон (6 февраля), день рождения королевы (21 апреля), день коронации (2 июня) орудийные салюты производятся по особым случаям, к которым относятся день вступления королевы на трон (6 февраля), день рождения королевы (21 апреля), день коронации (2 июня), день рождения герцога Эдинбургского орудийные салюты производятся по особым случаям, к которым относятся день вступления королевы на трон (6 февраля), день рождения королевы (21 апреля), день коронации (2 июня), день рождения герцога Эдинбургского (10 июня) орудийные салюты производятся по особым случаям, к которым относятся день вступления королевы на трон (6 февраля), день рождения королевы (21 апреля), день коронации (2 июня), день рождения герцога Эдинбургского (10 июня). Если праздник выпадает на воскресенье, то салют производится на следующий день.

* Фестиваль Темзы проходит в середине сентября и включает в себя парадное факельное шествие, ярмарки, фейерверки и концерты.

* Уголок ораторов (англ. Speakers' corner) находится в Гайд-парке. Каждый желающий там может забраться на какое-либо возвышение и поупражняться в ораторском искусстве на любую тему. Сейчас эта традиция приходит в упадок — она стала обычной туристической достопримечательностью, а немногих выступающих ораторов почти не слышно из-за шума машин на соседней улице Парк-лейн (использование микрофонов в уголке ораторов запрещено традицией).

* Кроме Пасхи* Кроме Пасхи, Рождества* Кроме Пасхи, Рождества и Нового года* Кроме Пасхи, Рождества и Нового года, все праздники в

Вестминстерское аббатство (Westminster Abbey)



Западный фасад аббатства

1745 годы. Традици-онное место коронации — готиче-ская церковь, к западу от Вестминс-терского дворца. Строилась с переры-вами с 1245 по 1745 годы. Традици-онное место коронации монархов Великобритании — готиче-ская церковь, к западу от Вестминс-терского дворца. Строилась с переры-вами с 1245 по 1745 годы. Традици-онное место коронации монархов Великобритании и захоронений монархов Англии — готиче-ская церковь, к западу от Вестминс-терского дворца. Строилась с переры-вами с 1245 по 1745 годы. Традици-онное место коронации монархов Великобритании и захоронений монархов Англии. Наряду с близлежа-

Тауэр (Tower)



Лондонский Тауэр ([англ. Tower of London](#)) — [крепость](#)) — крепость, возведённая на северном берегу реки [Темза](#)) — крепость, возведённая на северном берегу реки Темза. Одно из старейших исторических сооружений Великобритании, долгое время служившее резиденцией английских монархов. Сегодня Тауэр является одновременно памятником истории и музеем, включённым в список объектов, принадлежащих к всемирному наследию

Вид на Тауэр и [Тауэрский мост](#)

Основание

Основание крепости Тауэр приписывается Вильгельму I. После нормандского завоевания Англии, Вильгельм I принялся возводить оборонительные замки для устрашения покорённых англосаксов.

Одним из самых больших стал Тауэр. Деревянный форт заменили громадной каменной постройкой — Великим Тауэром, представляющим собой четырехугольное сооружение, размерами 32 x 36 метров, высотой около 30 метров.

Высокопоставленных узников

Тауэра были короли Шотландии и Франции и члены их семей (Яков I Шотландский Первого узника заточили в Тауэр в 1190 году. В то время Тауэр-тюрьма предназначалась для людей благородного происхождения и высокого звания. Среди наиболее почетных и высокопоставленных узников Тауэра были короли Шотландии и Франции и члены их семей (Яков I Шотландский, пленники Столетней войны Первого узника заточили в Тауэр в 1190 году. В то время Тауэр-тюрьма предназначалась для людей благородного происхождения и высокого звания. Среди наиболее



Тауэр

королевский зверинец возник, когда преемник Иоанна Генрих III в начале XIII века Иоанн Безземельный содержал в Тауэре львов. Однако королевский зверинец возник, когда преемник Иоанна Генрих III получил в подарок от зятя и императора Священной Римской империи Фридриха II три леопарда, белого медведя и слона. Хотя животных держали на потеху короля и его свиты, однажды весь Лондон стал очевидцем уникального зрелища, когда медведь на привязи бросился в Темзу, чтобы поймать рыбу. Со временем зверинец пополнился еще большим числом экзотических животных и во времена Елизаветы I был открыт для посетителей. В 1830-е зоопарк в Тауэре упразднили, а животных перевезли в новый зоопарк.

Более 500 лет в Тауэре находилось главное отделение королевского монетного двора. Один из его самых бурных периодов пришелся на правление Генриха VIII, когда монеты

Современный Тауэр

Сегодня лондонский Тауэр — одна из главных достопримечательностей Великобритании. Его вид не изменился со времен прошлого. Символом зловещего дня Тауэра служит место, где ранее находился эшафот Тауэрского холма. Сейчас там установлена небольшая мемориальная доска в память о «трагической судьбе и подчас мученичестве тех, кто во имя веры, родины и идеалов рисковал жизнью и принял смерть». Сейчас основные здания Тауэра — музей и оружейная палата, где хранятся сокровища британской короны; официально продолжает считаться одной из королевских резиденций. В Тауэре имеется также ряд частных квартир, в которых проживает в основном обслуживающий персонал и высокие гости.

Трафальгарская площадь

(Trafalgar Square)



Вид на колонну
Нельсона.



Панорама Трафальгарской площади (2009г.)

площадь в центре Лондона, где, на месте Чарингского креста, сходятся

три первостепенные улицы

Вестминстера — Стрэнд,

Уайтхолл) — площадь в центре

Лондона, где, на месте Чарингского

креста, сходятся три первостепенные

улицы Вестминстера — Стрэнд,

Уайтхолл и Мэлл) — площадь в

центре Лондона, где, на месте

Чарингского креста, сходятся три

первостепенные улицы

Вестминстера — Стрэнд, Уайтхолл и

Архитектура

В центре площади — колонна Нельсона — колонна Нельсона из темно-серого гранита высотой 44 м, увенчанная статуей адмирала Нельсона. Четыре стороны колонны, украшены фресками, изготовленными из захваченных и переплавленных Наполеоновских пушек. Она сооружена в 1840—1843 гг., окружена скульптурами львов и фонтанами. По углам площади — четыре скульптуры.

Например, китайского нового года и русского старого нового года. 8

мая Трафальгарская площадь —

традиционное место митингов, демонстраций, а также проведения

массовых праздников — например,

китайского нового года и русского старого

нового года. 8 мая 1945 Трафальгарская

площадь — традиционное место митингов,

демонстраций, а также проведения

массовых праздников — например,

китайского нового года и русского старого

нового года. 8 мая 1945 года Черчилль

объявил перед собравшимися на площади

полководцами о победе во Второй мировой

Гайд-парк

единицы измерения площади Ещё до гайд-парка (завоевания Радарк—

принадлежал Вестминстерскому корольскому парку аббатству; название получил от древней единицы измерения площади, 4 началом роспуска монастырей (1536 г.) Генри VIII ещё до норманского завоевания парк принадлежал Кенсиingtonские сады.

Вестминстерскому аббатству; название получил от древней единицы измерения площади. С началом роспуска монастырей (1536 г.) Генри VIII ещё до норманского завоевания парк принадлежал Вестминстерскому аббатству; название получил от древней единицы измерения площади. С началом роспуска монастырей (1536 г.) Генри VIII изъясил его в казну, чтобы использовать для собственных охотничьих увеселений. Для публики он



Вход в парк

Главная достопримечательность парка —

Уголок ораторов

За пределами Англии Гайд-парк известен прежде

всего тем, что тут находится *Speakers Corner*, где традиционно оттачивают свое красноречие разного рода ораторы и проповедники. Поэтому Гайд-парк стал синонимом места, где можно свободно провозглашать и отстаивать любые идеи. Во времена так называемых гласности, где традиционно оттачивают свое красноречие разного рода ораторы и проповедники. Поэтому Гайд-парк стал синонимом места, где можно свободно провозглашать и отстаивать любые идеи. Во времена так называемых гласности и перестройки, где традиционно оттачивают свое красноречие разного рода ораторы и проповедники. Поэтому Гайд-парк стал синонимом места, где можно свободно провозглашать и отстаивать любые идеи. Во времена так называемых гласности и перестройки «гайд-парками» в городах



Озеро
Серпентайн



Гайд-парк с
высоты птичьего
полёта



Прогулочная
аллея Роттен-
Роу

Piccadilly Circus

Панорамный вид на площадь
Пикадилли



П
Д

Л

Лондоне, район Вестминстер Площадь и транспортная развязка в центральном Лондоне, район Вестминстер. Создана в 1819 Площадь и транспортная развязка в центральном Лондоне, район Вестминстер. Создана в 1819 г. как развязка между Пикадилли-стрит Площадь и транспортная развязка в центральном Лондоне, район Вестминстер. Создана в 1819 г. как развязка между Пикадилли-стрит и Риджент-стрит. Основные достопримечательности площади Пикадилли – огромные неоновые рекламы и статуя, установленная в 1892

Биг-Бен (Big Ben)



Биг-Бен — колокол — колокол в часах башни, официально именуемой «Часовая Башня» (англ. *the Clock Tower*), в Лондоне. Расширительно, Биг-Бен используется как название часов и всей башни. Хотя, в общем, такое расширительное название является ошибочным, учитывая то, что Биг Бен - это самый большой из 6 колоколов часовой башни Вестминстерского аббатства.

Существует две теории относительно происхождения имени. Согласно первой, Биг Бен (Большой Бен) был назван в честь сэра Бенджамина Холла, который руководил работами по отливке колокола. Согласно другой, самый тяжелый на тот момент колокол — 13,7 тонны — получил свое имя в честь Бенджамина Каунта, крайне популярного в то время боксера в тяжелом весе.

Интересные факты



В основании каждого из четырёх циферблатов часов латинская надпись «Domine Salvam fac Reginam nostram Victoriam primam» («*Боже, храни нашу королеву Викторию I*»).

По периметру башни, справа и слева от часов, находится другая фраза на латыни — «Laus Deo» («*Хвала Господу*»)

В Биг - Бене была тюрьма, в которой за всю её историю сидел только один человек.

Британский Парламент (The House of Parliament)



В первой половине XVIII в. в архитектуре Англии утвердился неоготический стиль. Одним из самых впечатляющих его примеров стал ансамбль Парламента в Лондоне. Архитектором был Чарльз Бэрри (1795—1860), известный своими постройками в духе итальянского Возрождения. Однако, учитывая особую роль здания Парламента как национального символа, зодчий придал ему облик памятников английской готики XVI в. В этом архитектурном комплексе четкость и ясность планировки сочетается с живописностью: легкое кружево готического убранства придает грандиозному сооружению неожиданную легкость. Башни разной высоты делают силуэт Парламента ассиметричным; самая высокая из них — Виктория — достигает ста трех метров, Часовая — около ста метров; на Часовой башне установлены знаменитые часы Биг Бен с четырнадцатитонным колоколом.

По сторонам центрального вестибюля располагаются залы заседаний — Палата лордов и Палата общин. Всего в здании тысяча сто комнат, коридоры общей протяженностью четыре километра, около ста лестниц и одиннадцать внутренних дворов. Внутренней отделкой Парламента руководил Огастес Уэлби Пьюджин (1812—52) — архитектор и художник, страстно влюбленный в средневековье. Интерьеры здания украшены статуями (их более пятисот), картинами, фресками, мозаикой, витражами, деревянной резьбой и изделиями из бронзы. Особой роскошью отделки отличается Палата лордов с оконными витражами и резным позолоченным балдахином над королевским тронном.

University of Oxford



Карта Оксфорда, 1605

год

городе Оксфорд, графстве Оксфордшир, Великобритания.

Занимает второе место в списке самых старых университетов мира (после Болонского) — университет расположенный в городе Оксфорд, графстве Оксфордшир, Великобритания. Занимает второе место в списке самых старых университетов мира (после Болонского), старейший англоязычный) — университет расположенный в городе Оксфорд, графстве Оксфордшир, Великобритания. Занимает второе место в списке самых старых университетов мира (после Болонского), старейший англоязычный университет) —

Структура университета

Университет состоит из 38

колледжей, а также 6 общежитий — закрытых учебных заведений, принадлежащих религиозным орденам без статуса колледжа. Экзамены, большинство лекций и лабораторных занятий организованы централизованно, а колледжи проводят индивидуальные занятия со студентами и семинары. Сейчас в Оксфорде учится более 20 тысяч студентов



Здание Магдален-колледжа

Кембриджский университет University of Cambridge

(англ. *University of Cambridge*) — по времени основания второй университет) — по времени основания второй университет в Великобритании) — по времени основания второй университет в Великобритании после Оксфордского и четвертый в мире и самый старинный университет.

Университет вырос из собрания ученых людей города Кембриджа, которое было образовано, судя по летописям, в 1209 году учеными. Среди людей, так или иначе связанных с Кембриджским университетом, 88 нобелевских лауреатов. Студентов учится около 18396



-
- Использование материалов:
 - 1. сайт Википедия
 - 2. сайт «Фото королевы Великобритании»