

МБОУ ЛЕСНОГОРОДСКАЯ СОШ
ОДИНЦОВСКИЙ РАЙОН, МОСКОВСКАЯ ОБЛАСТЬ

Интегрированный урок английского языка и
географии на тему:

“ THE GEOGRAPHY OF GREAT BRITAIN ”

Учитель: Рудинская Елена Сергеевна

Класс: 5 «А»




2016 г.



DO YOU LIKE TRAVELLING?



One wise man said: “The world is a book and those who don’t travel, read only one page.”



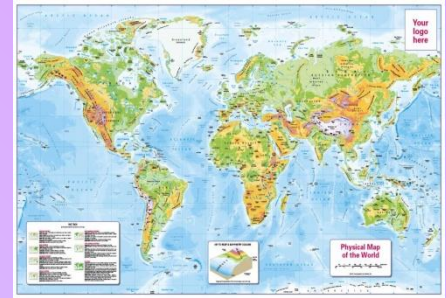

Yes, I think so.
I agree with these words.
I think it’s true.

No, I don’t think so.
I don’t agree with these words.
I think it’s false.
I disagree completely.





CROSSWORD



					2B	1R
	8L				E	A
	A		6D			
	K	7M	I		4S	3M
					E	A
					C	N
9G	E	O	G	5R	A	P
					H	Y
R		U	I	I		
E		N	T	V		
A		T	A	E		
T		A	L	R		
B		I	C			
R		N	A			
I			M			
T			E			
A			R			
I			A			
N						

Взгляните на запад Европы, ребята,

Вы видите остров продолговатый.

Он тянется с севера строго на юг,

Омытый морской водой вокруг.

На острове этом лежит издавна

Морская известная в мире страна.

Страны этой длинное очень название,

Давайте запомним: **Великобритания.**





Great Britain is an island.

Great Britain is in the west of Europe.

It stretches from the north to the south.

The Atlantic ocean washes Great Britain from the west.

The North sea washes Great Britain from the east.

And the Channel washes Great Britain from the south.



The UK

(the United Kingdom of Great Britain and Northern Ireland)

England


Scotland

Wales

Northern Ireland

**The capital of the UK is
London**

The Union Jack



Wales

The UK

(the United Kingdom of Great Britain and Northern Ireland)



England



Scotland



Northern Ireland

Thank you!

