

Die Bundesländer der BRD

*Выполнила: Ушакова Ольга Юрьевна,
учитель немецкого и английского языков,
МОУ «Лицей № 5», г.Железногорска,
Курской области*



Die Staatsflagge der BRD



Das Wappen



Die Staatsfarben der BRD sind
schwarz – rot – golden.

Die Bundesrepublik Deutschland liegt in Mitteleuropa. Sie nimmt eine Fläche von 357.000km² ein und hat etwa 80 Millionen Einwohner. Im Norden ist Deutschland von der Nordsee, Dänemark und der Ostsee begrenzt. Im Osten grenzt es an Polen und die Tschechische Republik. Im Süden grenzt die BRD an Österreich und an die Schweiz, im Westen an Frankreich, Luxemburg, Belgien und Niederlande. Im Norden umspülen Deutschland zwei Meere: die Ostsee und die Nordsee.





Die Bundesländer der BRD







Staatsbau



Baden-
Württemberg



Bayern



Berlin



Brandenburg



Bremen



Hamburg



Hessen



Mecklenburg-
Vorpommern



Niedersachsen



Nordrhein-
Westfalen



Rheinland-Pfalz



Saarland



Sachsen-Anhalt



Thüringen



Schleswig-
Holstein



Sachsen

Die BRD ist ein Bundesland
Sie besteht aus 16
Bundesländern. Jedes
Bundesland hat seine
Hauptstadt, sein Parlament
seine Regierung und seine
Ministerien. Das Parlament
der BRD ist der Bundestag.
Er wird auf vier Jahre
gewählt. Der Bundestag
wählt den Bundeskanzler,
der die Regierung bildet.



Baden-Württemberg

Die Landeshauptstadt: Stuttgart

Die Fläche: 35751 km²

Die Bevölkerung: 10,4 Millionen Einwohner



Kloster Bebenhausen



Stuttgart



Schloß Döttingen

Baden-Baden



Heidelberg



Tübingen





Bayern

Die Landeshauptstadt: München

Die Fläche: 70552 km²

Die Bevölkerung: 12,0 Millionen Einwohner



Die Alte Residenz



München



Nürnberg

Weissenburg



Das Schloss an der Isar



Das Schloss Neuschwanstein





Berlin

Die Landeshauptstadt: Berlin

Die Fläche: 889 km²

Die Bevölkerung: 3,4 Millionen Einwohner





Brandenburg

Die Landeshauptstadt: Potsdam

Die Fläche: 479 km²

Die Bevölkerung: 130000 Einwohner



Die Nikolaikirche



Potsdam



Das Schloss Sansouci

Brandenburg



Der Fluss Havel

Das Schloss Cecilienhof





Bremen

Die Landeshauptstadt: Bremen

Die Fläche: 65 km²

Die Bevölkerung: 668000 Einwohner



Bremen



Die Hafenstadt



Das Stadtzentrum

Ronald Denkmal



Die Märchenstadt



Die Bremer Stadtmusikanten





Hamburg


Die Landeshauptstadt: Hamburg

Die Fläche: 75 km²

Die Bevölkerung: 1,7 Millionen Einwohner



Die Hafenstadt Hamburg





Hessen

Die Landeshauptstadt: Wiesbaden

Die Fläche: 21114 km²

Die Bevölkerung: 6 Millionen Einwohner



Landschaften von Hessen





Mecklenburg-Vorpommern

Die Landeshauptstadt: Schwerin


Die Fläche: 23170 km²

Die Bevölkerung: 1,8 Millionen Einwohner



Landschaften von Mecklenburg-Vorpommern






Thüringen

Die Landeshauptstadt: Erfurt


Die Fläche: 16171 km²

Die Bevölkerung: 2,5 Millionen Einwohner

VIELE GRÜSSE AUS



ERFURT





Niedersachsen

Die Landeshauptstadt: Hannover

Die Fläche: 47338 km²

Die Bevölkerung: 7,8 Millionen Einwohner



Braunschweig

Neuenkirchen



Hannover

Wendland



Landkreis Uelzen

Celle Bahnhofstraße





Nordrhein-Westfalen

Die Landeshauptstadt: Düsseldorf

Die Fläche: 34080 km²

Die Bevölkerung: 18 Millionen Einwohner



Monschau



Rheinlandschaften



Köln

Binsfeld



Bonn Rathaus





Rheinland-Pfalz

Die Landeshauptstadt: Mainz

Die Fläche: 19849 km²

Die Bevölkerung: 4,0 Millionen Einwohner



Burg Pfalzgrafenstein



Mainz



Bingen

Clotten



Rheinlandschaften



Oberstein





Saarland

Die Landeshauptstadt: Saarbrücken

Die Fläche: 2570 km²

Die Bevölkerung: 1,1 Millionen Einwohner



Merzig



Saarbrücken



Furschweiler

Fluß Saar

Saarlandschaften

Homburg





Sachsen

Die Landeshauptstadt: Dresden

Die Fläche: 18413 km²

Die Bevölkerung: 4,5 Millionen Einwohner



Die Dresdener Gemäldegalerie



Dresden



Die Sixtinische Madonna

Königstein



Wittenberg



Meissen





Sachsen -Anhalt

Die Landeshauptstadt: Magdeburg

Die Fläche: 20455 km²

Die Bevölkerung: 2,65 Millionen Einwohner



Tangermünde



Magdeburg



Eisleben

Halberstadt

Dessau

Halle Moritzburg





Schleswig-Holstein

Die Landeshauptstadt: Kiel

Die Fläche: 15729 km²

Die Bevölkerung: 237000 Einwohner



Lübeck

Flensburg



Kiel

Landschaften



Hafen in Kiel

Neumünster





Willkommen

Интернет-ресурсы

- <http://www.weather7forecast.com/TI/p-3-10478.jpg>
- <http://img.posterlounge.de/images/wbig/fluffy-feelings-deutschland-karte-140188.jpg>
- <https://ds03.infourok.ru/uploads/ex/0072/00051d09-8aa412b9/img2.jpg>
- http://www.shop-royal.de/Du3a2v83/BRD_Adler_16_BL_Wappen.JPG
- <https://upload.wikimedia.org/wikipedia/commons/thumb/1/12/BRD.png/440px-BRD.png>

- <http://www.shokoladoff.com/sites/default/files/%D1%88%D1%82%D1%83%D1%82%D0%B3%D0%B0%D1%80%D0%B4.jpg>
- <https://media-cdn.tripadvisor.com/media/photo-o/02/5d/37/67/4.jpg>
- <http://static.panoramio.com/photos/large/77669084.jpg>
- http://terra-z.com/wp-content/uploads/2014/03/Schloss_Heidelberg_1024x768.jpg
- <https://www.otpusk.ru/cache/f/e/7/b/8/fe7b8b9bf8d8a32d3989c3f2349a6c8303cbf794.jpeg>
- http://image2.turizm.ru/dost_gallery/02/38/47/765-399_13814831985783.jpg
- <http://proxy11.media.online.ua/uol/r2-284b5f49c2/565cf0b787e59.jpg>
- <http://static.panoramio.com/photos/large/98592744.jpg>
- http://img06.deviantart.net/396f/i/2010/340/d/5/schloss_neuschwanstein_bavern_by_pingallery-d34crbd.jpg
- <http://vkulake.com/wp-content/uploads/2017/02/1-12.jpg>
- <http://3.bp.blogspot.com/-OoX39p-z-X4/U6bWwJCBvYI/AAAAAAAAABRo/swIE3C0gJoM/s1600/Berlin.jpg>
- http://101travel.ru/img/showplace/tserkov_nikolajkirhe.jpg
- https://upload.wikimedia.org/wikipedia/commons/e/ed/Potsdam_Stadtblick_1871.jpg
- http://wrestling.com.ua/images/articles/news/2015-07/f_431999361436199258.jpg
- http://www.geographicbank.com/img/images002/image_rjiCMpNaKdq1E7NDp0883bMY.jpg
- <https://tourism.restaurantworld.ru/uploads/geo/ort/24609/644x483/1468895206055474200.jpg>
- http://lend-tour.ru/upload/iblock/7de/1000px_flag_of_brandenburg.svg.png
- <http://www.castlesguide.ru/images/germany/castles/cecilienhof/02.jpg>
- <http://mustseeplaces.eu/wp-content/uploads/2017/01/musicants-of-bremen-statue.jpg>
- <http://euro-vacation.ru/wp-content/uploads/2016/03/19.jpg>
- <http://www.myworldshots.com/p1/m/Germany/Bremen/Bremen-1110.jpg>
- http://www.bremen-tourismus.de/data/mediadb/cms_pictures/%7B65fd9c7-c7e5-af10-34c8-a27152eff2cf%7D.jpeg
- http://aboveair.ru/media/media/aboveair/bremen_germany_1.jpg
- <http://www.europetourism.su/wp-content/uploads/2012/01/Bremen3.jpg>
- https://mydeutschlandblog.files.wordpress.com/2014/10/224_hamburg_art_stefan_korff_hdr_galerie_elbphilharmonie26_g.jpg
- <https://w-dog.ru/wallpapers/0/74/48825233776098/remont-gamburg-centr-hamburg.jpg>
- <http://images.huffingtonpost.com/2014-02-19-Hamburgarchitecture.jpg>
- <http://edurota.com/dosyalar/resimler/galeri/10teFtFykw3P.jpg>
- <http://www.shipspotting.com/photos/middle/4/1/4/1356414.jpg>
- http://bilder.t-online.de/b/42/47/24/56/id_42472456/920/tid_da/das-bundesland-hessen-ist-rund-21-114-quadratkilometer-gross-und-zaehlt-zu-den-wirtschaftsstaerksten-regionen-deutschlands-foto-imago-.jpg



- <http://www.sehenswertes-deutschland.de/files/hessen-ausflugsziele-burgen-schloesser-freizeitangebote-350.jpg>
- <http://www.cityalbum.de/germany/rundgaenge/bensheim/pict0103.jpg>
- <http://www.cityalbum.de/germany/rundgaenge/bensheim/pict0113.jpg>
- https://s.pfst.net/2013.09/5482771880641be4c425490629311152c505c802f56_b.jpg
- <http://www.cityalbum.de/germany/rundgaenge/fulda/pict0015.jpg>
- <http://s57.radikal.ru/i157/1312/43/c3fb11910ff6.jpg>
- <http://www.bunterblog.de/images/portfolio/big/mecklenburg-vorpommern.png>
- http://images.myshared.ru/5/420439/slide_4.jpg
- http://4.bp.blogspot.com/-xc9Vo_fOKjM/TiiLaG5uvyI/AAAAAAAAAKdw/TH2Hga-wS3g/s1600/schwerin-castle.jpg
- http://1.bp.blogspot.com/-li41tqM79yI/URjbjS9CvzI/AAAAAACShc/twHRMbhYcb8/s1600/7399993818_1733aca51e_b.jpg
- http://www2.germanistik.uni-freiburg.de/dafphil/internetprojekte/internetprojekte/projekte5/deutschlandreise/images/mecklenburg_vorpommern.jpg
- <http://www.sk-immo.de/49.jpg>
- <https://blingby.com/sites/default/files/Mecklenburg.jpg>
- <http://freepages.genealogy.rootsweb.ancestry.com/~vogler/de-thuri.gif>
- http://www.fertig-haus.de/uploads/tx_tc regional/nid ersachsen.jpg
- <http://static.panoramio.com/photos/large/84013298.jpg>
- http://www.kurklinikverzeichnis.de/sites/default/files/field_hlth_clnc_image/12_1.jpg?1316077266
- <http://www.staedte-fotos.de/bilder/das-alte-rathaus-uelzen-wird-3291.jpg>
- <http://static.panoramio.com/photos/large/58901627.jpg>
- https://68.media.tumblr.com/63aa8ed464c0d40391d77e0e4c40f431/tumblr_mov9x5RMvP1r8zlldo1_r1_500.jpg
- <http://www.hotelroomsearch.net/im/city/d%3%BCsseldorf-germany-10.jpg>
- http://www.esosedi.ru/fiber/207286/fit/1400x1000/zamok_binsfeld.png
- <http://static.panoramio.com/photos/large/65592704.jpg>
- <http://i18.picdn.net/shutterstock/videos/11514815/thumb/1.jpg>
- http://i1.trekearth.com/photos/81936/d-m_6.jpg
- <http://www.silverbearcafe.com/private/04.11/images/westphalia.jpg>
- <http://geozet.ru/uploads/region/big/13210.jpg>
- <http://otdyxal.ru/pictures/gallery/35357.jpg>
- http://lend-tour.ru/upload/iblock/fce/flag_of_rhineland_palatinate.svg.png
- <http://forum.awd.ru/gallery/images/upload/995/a82/995a82dabeb7f56e21f857187992ca57.jpg>
- <http://www.weather7forecast.com/TL/p-4-8957.jpg>
- <http://i1.trekearth.com/photos/66068/cochem.jpg>
- http://esliustal.ru/upload/img/post_content/1b720dc723bf16f83973f6c76b112f35.jpg
- http://s3.germany.travel/media/content/staedte_kultur_1/staedte/saarbruecken/Saarbruecken_335_RET_1024x768.jpg



- <http://www.penang-traveltips.com/2/2-bwot/homburg-saarland-germany.jpg>
- https://upload.wikimedia.org/wikipedia/commons/thumb/f/f7/Flag_of_Saarland.svg/512px-Flag_of_Saarland.svg.png
- <http://www.weather7forecast.com/TL/p-4-7521.jpg>
- https://upload.wikimedia.org/wikipedia/commons/thumb/5/50/Merzig_Rathaus.jpg/800px-Merzig_Rathaus.jpg
- <http://mw2.google.com/mw-panoramio/photos/medium/37228068.jpg>
- <http://stranniktravelmagazine.com/wp-content/uploads/2013/07/germany-03.jpg>
- <https://www.lzoom.ru/big2/154/301333-svetik.jpg>
- http://www.redov.ru/kulturologija/100_velikih_kartin_s_reprodukcijami/_13.jpg
- <https://upload.wikimedia.org/wikipedia/commons/8/87/Meissen1.jpg>
- https://upload.wikimedia.org/wikipedia/commons/b/bc/K%C3%B6nigstein_Sachsen_um_1900.jpg
- <http://www.hotel-r.net/im/hotel/de/sachsen-5.gif>
- http://wl.static.fotolia.com/jpg/00/53/44/83/400_F_53448310_sIRScHjKekL4HNq95SNy9luXC9sstDqc.jpg
- http://lend-tour.ru/upload/iblock/035/1000px_flag_of_saxony_anhalt_state_svg.png
- https://real-estate-abroad.ru/wp-content/uploads/2017/02/0_16.jpg
- https://travel.rambler.ru/media/original_images/530c6c01bf0ee.jpg
- <http://www.weather7forecast.com/TL/rc-4-2113.jpg>
- http://www.esosedi.ru/fiber/206513/fit/1400x1000/zamok_tangermyunde.png
- <http://www.weather7forecast.com/TL/p-4-9645.jpg>
- http://s3.germany.travel/media/content/staedte_kultur_1/staedte/kiel/5654_RET_1024x768.jpg
- https://content.foto.my.mail.ru/mail/polinochkaspb/_blogs/i-561.jpg
- https://travel.rambler.ru/media/original_images/523aebcba6952.jpg
- <http://greatberlincity.org/wp-content/uploads/2013/05/wp-id-OqosevL4rKE.jpg>
- http://de.academic.ru/pictures/dewiki/82/Rz_insel.jpg
- <https://upload.wikimedia.org/wikipedia/commons/0/01/KielerInnenFoerdeLuftaufnahme.jpg>
- http://3.bp.blogspot.com/-ou-bU5XTLBY/TayvdUN_WFI/AAAAAAAAADVI/3Ioj7XNIAHo/s1600/800px-Flag_of_Schleswig-Holstein_%2528state%2529.svg.png
- https://www.fahnen-fanshop.de/fotw/images/d/de-bw_s1.gif
- <http://cdn.grid.fotosearch.com/CSP/CSP468/k28057910.jpg>
- <http://wagyubreeder.net/media/GRM/berlin.png>
- <http://www.warstore.co.uk/ekmps/shops/marlina/images/bremen-5-x-3-flag-3838-p.jpg>
- <http://nimechchyna.com/wp-content/uploads/images/gamburg-germaniya.png>

