

DEUTSCHLAND

Geographische Lage



- Die Bundesrepublik Deutschland liegt **im Zentrum Europas**.
- Deutschland grenzt **an 9 Länder**. Das sind Polen, ...

Geographische Lage



- Die Fläche (площадь) der BRD ist **357** Tausend Quadratkilometer.
- Die **Nordsee** und die **Ostsee** umspülen (омывают) Deutschland im Norden.
- Die BRD ist ein **hochentwickelter (высокоразвитое)** Staat.

Die Staatssymbole



- **Die Staatsflagge** Deutschlands ist **schwarz-rot-gold**.



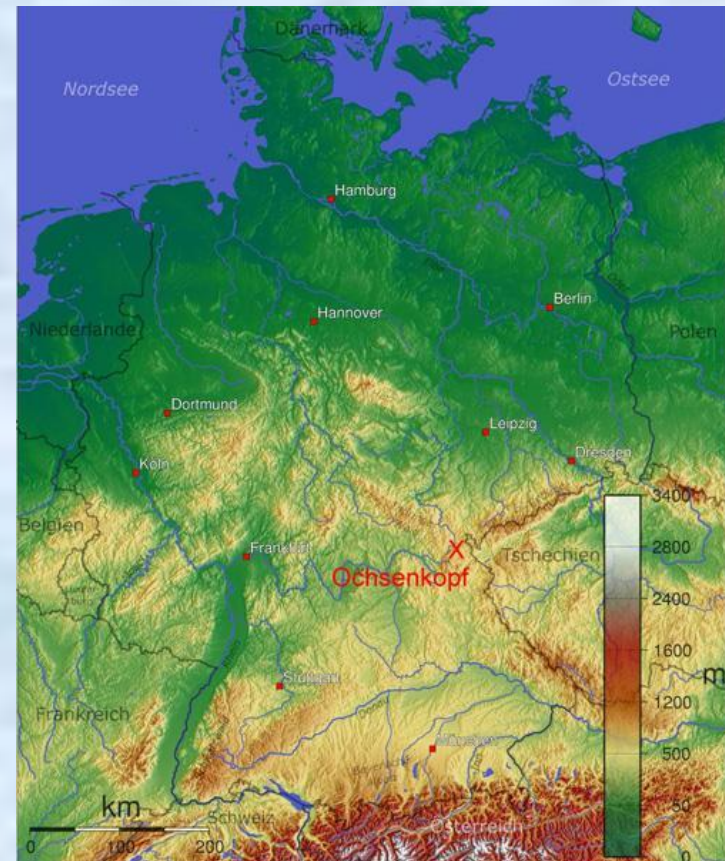
- **Das Staatswappen** ist Adler.



- Die Hauptstadt Deutschlands heisst **Berlin**.
- Die BRD besteht aus **16 Bundesländer**.
- Jedes Bundesland hat seine Hauptstadt und sein Wappen.
- In Deutschland leben **82 MI** Menschen.


Die Natur

- Die Natur Deutschlands ist **malerisch**.
- Wir sehen hier Wälder, Felder, Seen, Gebirge.



Die Flüsse

- Durch das Territorium Deutschlands fließen lange **Flüsse: der Rhein, die Elbe, die Donau, die Weser.**




Die Berge



- Im Süden liegen die hohe Berge **die Alpen**.
- Der höchste (самая высокая) Berg heisst **die Zugspitze (2962m)**.

Die Städte

- Es gibt in Deutschland **viele große schöne alte Städte**, wie München, Köln, Dresden, Frankfurt-am-Main u.a.



Für Touristen



- Viele Touristen kommen nach Deutschland, um seine Sehenswürdigkeiten zu **besichtigen** (осмотреть), seine Natur zu **bewundern** (полюбоваться).