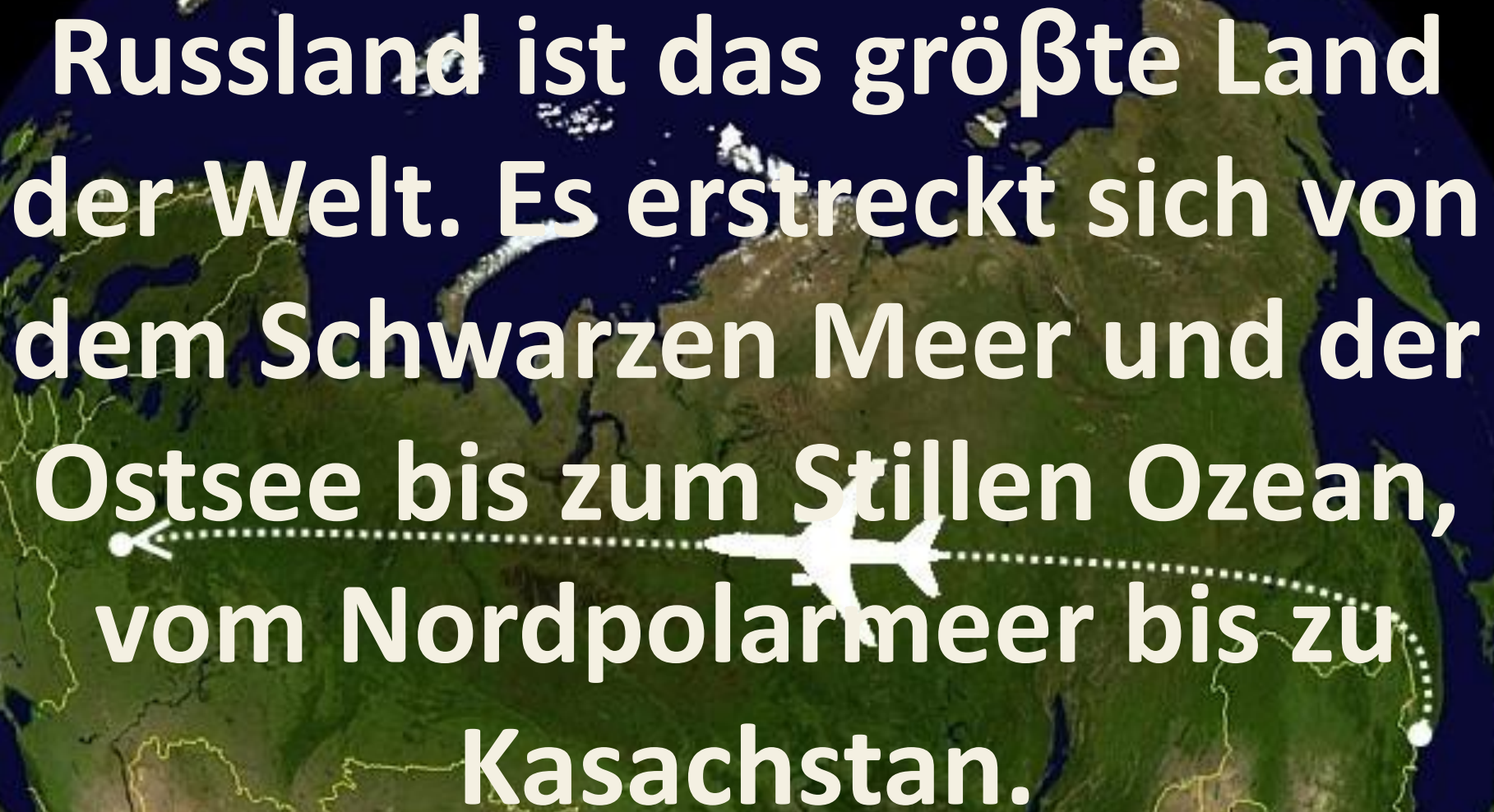




Rusland

A satellite-style map of Russia and surrounding regions, including parts of Europe, the Middle East, and Central Asia. A white airplane icon is positioned over the eastern part of Russia, with a dotted white line representing a flight path that starts from the left side of the frame and ends at the border of Kazakhstan. The text is overlaid in white, bold font.

**Russland ist das größte Land
der Welt. Es erstreckt sich von
dem Schwarzen Meer und der
Ostsee bis zum Stillen Ozean,
vom Nordpolarmeer bis zu
Kasachstan.**

**Die Hauptstadt
Russlands
ist Moskau**



Russland ist eine Föderation mit mehreren autonomen Republiken und Gebieten



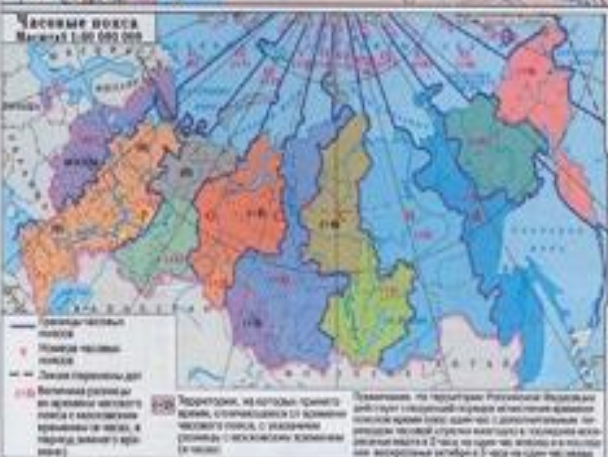
Российская Федерация



Российская Федерация - Россия есть демократическая федеративная правовая республика с представительной формой правления.
Правительство Российской Федерации и Россия являются.
Конституция Российской Федерации (статья 1)



Российская Федерация состоит из республик, краев, областей, городов федерального значения, автономной области, автономных округов - равноправных субъектов Российской Федерации.
Конституция Российской Федерации (статья 5)

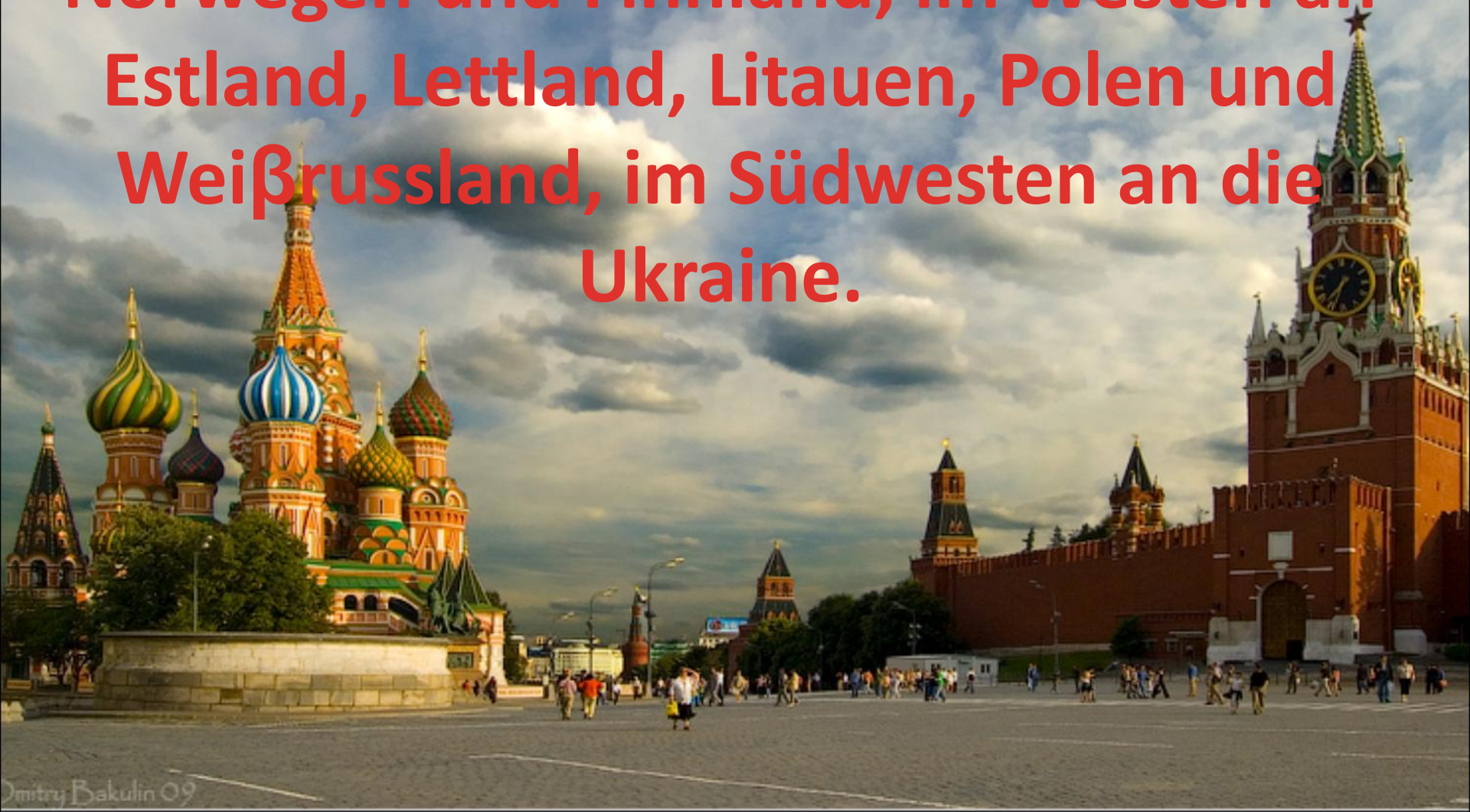


● Москва
○ Столица Российской Федерации
○ Столицы республик, краев, областей, автономных округов, автономных областей Российской Федерации
○ Прочие населенные пункты
○ Столицы зарубежных государств
○ Железные дороги и воздушные железнодорожные транспортные маршруты
○ Морские пути и разветвления в портах/аэропортах
○ Морские порты

■ Границы государства
- - - - - Границы республик, краев, областей, автономных округов, автономных областей Российской Федерации
— Границы автономных округов Российской Федерации
- - - - - Государство-участник Содружества Независимых Государств


Масштаб 1:20 000 000

Im Nordwesten grenzt Russland an Norwegen und Finnland, im Westen an Estland, Lettland, Litauen, Polen und Weißrussland, im Südwesten an die Ukraine.



Im Süden verläuft die Grenze zu den kaukasischen Republiken, zu Kasachstan, China, zu der Mongolei und Korea. Im Ostsee grenzt es an Japan und an die USA.





**12 Meere umspülen Russland.
Es ist reich an Flüssen, Seen
und Bergen.**

A wide, calm river flows through a lush green landscape. The banks are lined with dense trees and shrubs. The sky is a clear, bright blue with a few scattered white clouds. The water reflects the surrounding greenery and the sky. In the foreground, some dark green branches are visible on the right side.

Der größte Fluss des europäischen Russland ist die Wolga, die 3500 km lang ist.

**Die Baikalsee ist der tiefste
See der Welt.**



A photograph of a vast mountain range with significant snow cover. The sky is a clear, bright blue. In the foreground, there are several tall, dark green evergreen trees. The overall scene is bright and clear.

**Die russischen Gebirge sind
der Kaukasus, der Ural und
der Altai.**

In Russland gibt es viele
schöne und alte Städte.



Wladimir



Susdal



Nowgorod



Eisenerze

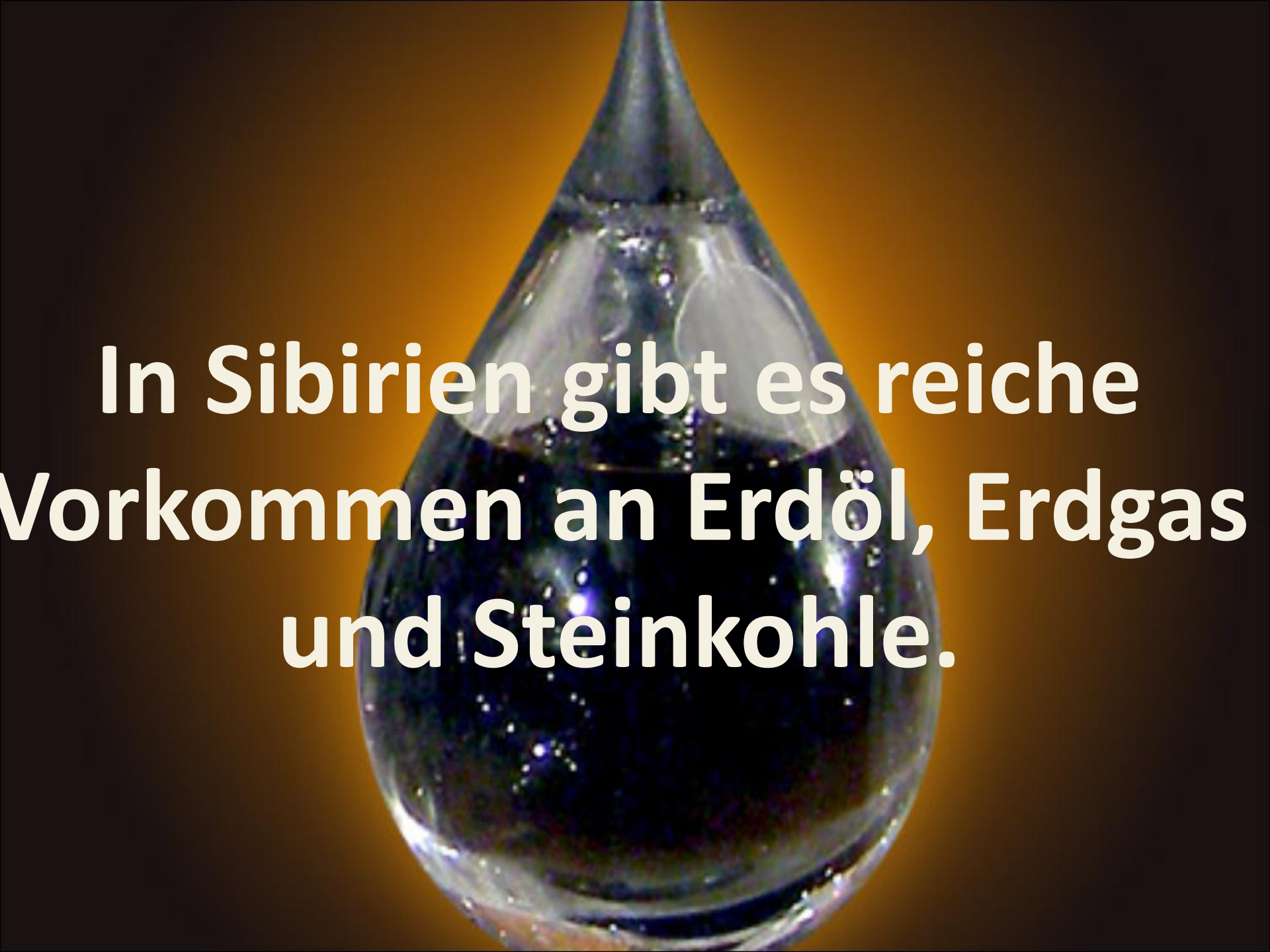
Kupfer



Nickel



Gold



**In Sibirien gibt es reiche
Vorkommen an Erdöl, Erdgas
und Steinkohle.**

**Zahlreiche Bodenschätze
ermöglichen eine vielseitige
Industrie**



**Das Klima in Russland ist
kontinental. An der
Schwarzmeerküste gibt es
Gebiete mit dem subtropischen
Klima.**

