



*Deutschland und  
Berlin*

**Deutschland**

Europäischen Union

Nachbarschaft

**Ein Land - die 16  
Bundesländer**

**Berlin**

Berliner Mauer

Dem Alexanderplatz

Das Rote Rathaus

Nikolai-Viertel.

Berliner Dom.

Unter den Linden

Brandenburger Tor.

KaDeWe, die  
Kaiser-Wilhelm-Gedächtniskirche und  
Kurfürstendamm

Museumsinsel



КІНЕЦЬ




# Deutschland

Deutschland (Vollform: Bundesrepublik Deutschland) ist ein föderal verfasster Staat in Mitteleuropa, der aus den 16 deutschen Ländern gebildet wird. Die Bundesrepublik ist ein freiheitlich-demokratischer und sozialer Rechtsstaat und stellt die jüngste Ausprägung des deutschen Nationalstaates dar. Bundeshauptstadt sowie bevölkerungsreichste und flächengrößte deutsche Stadt ist Berlin



## Europäischen Union

Deutschland ist Gründungsmitglied der Europäischen Union sowie deren bevölkerungsreichstes Land und bildet mit 18 anderen EU-Mitgliedstaaten eine Währungsunion, die Eurozone. In Deutschland befindet sich der Sitz der Europäischen Zentralbank (EZB), des Internationalen Seegerichtshofes (ISGH) sowie des Europäischen Patentamtes (EPA). Die Bundesrepublik gilt als politisch einflussreicher Staat in Europa und ist ein gesuchtes Partnerland auf globaler Ebene.





## Nachbarschaft

*Deutschland hat insgesamt neun Nachbarstaaten: Im Norden grenzt Deutschland an Dänemark, im Nordosten an Polen, im Osten an Tschechien, im Südosten an Österreich, im Süden an die Schweiz, im Südwesten an Frankreich, im Westen an Luxemburg und Belgien, und im Nordwesten an die Niederlande. Die Grenzlänge beträgt insgesamt 3757 Kilometer. Damit ist Deutschland das Land mit den meisten europäischen Nachbarstaaten.*





## Ein Land - die 16 Bundesländer

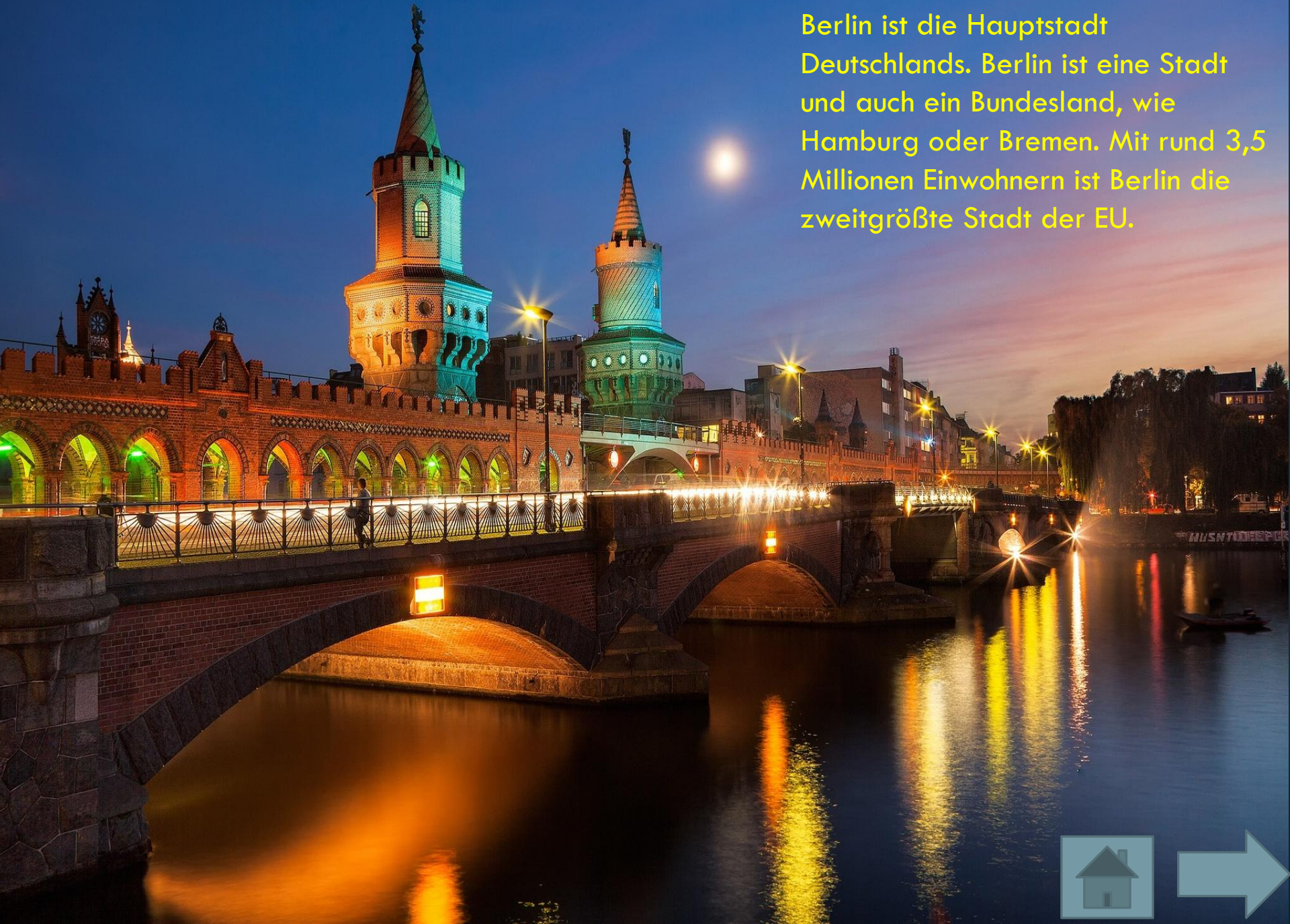
Deutschland Staat in Mitteleuropa, der aus den 16 deutschen Ländern gebildet wird.



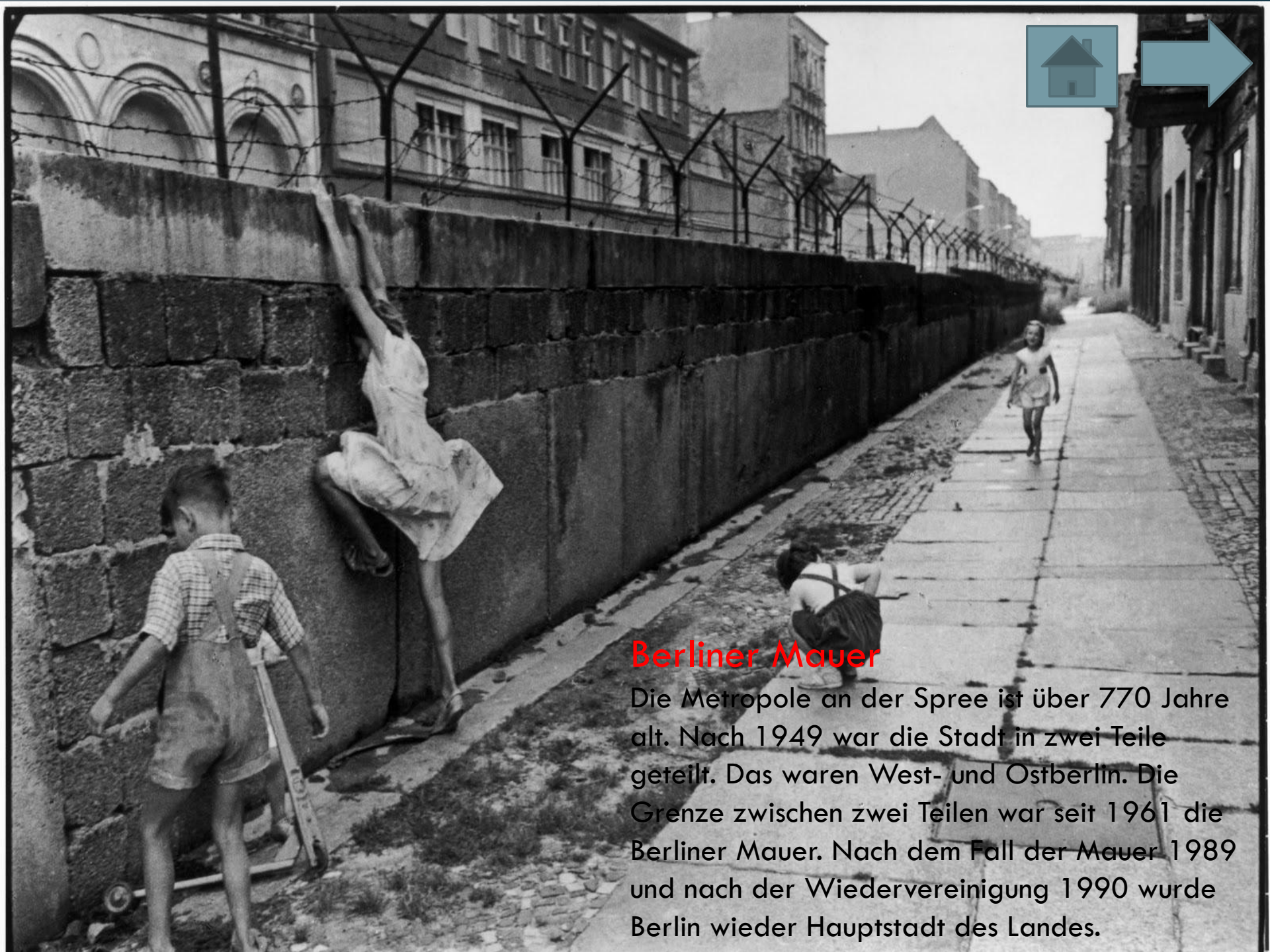


## Kurz über Berlin

Berlin ist die Hauptstadt Deutschlands. Berlin ist eine Stadt und auch ein Bundesland, wie Hamburg oder Bremen. Mit rund 3,5 Millionen Einwohnern ist Berlin die zweitgrößte Stadt der EU.







## Berliner Mauer

Die Metropole an der Spree ist über 770 Jahre alt. Nach 1949 war die Stadt in zwei Teile geteilt. Das waren West- und Ostberlin. Die Grenze zwischen zwei Teilen war seit 1961 die Berliner Mauer. Nach dem Fall der Mauer 1989 und nach der Wiedervereinigung 1990 wurde Berlin wieder Hauptstadt des Landes.





## Dem Alexanderplatz

Wenn Sie die Stadt kennen lernen wollen, beginnen Sie Ihren Spaziergang am Alexanderplatz oder Alex. Dieser riesige Platz ist ein beliebter Treffpunkt der Berliner. Auf dem Alexanderplatz befinden sich das Hotel Park Inn Berlin, die berühmte Weltzeituhr und einige große Kaufhäuser.







## Das Rote Rathaus

Neben dem Alexanderplatz befindet sich das höchste Gebäude in Berlin, der Fernsehturm. Neben dem Fernsehturm liegen das Rote Rathaus und die Marienkirche. Das Rote Rathaus ist der Sitz des Bürgermeisters.







### Nikolai-Viertel.

In der Nähe des Rathauses liegt das alte historische Nikolai-Viertel. Die gemütliche Atmosphäre des Nikolai-Viertels mit vielen Cafés, Restaurants und Souvenirläden zieht viele Touristen an. Das Herz des Viertels ist die Nikolaikirche, die älteste Kirche Berlins.



## Berliner Dom.

Auf dem anderen Spreeufer befindet sich die größte Kirche Berlins – der majestätische Berliner Dom.







Unter den Linden – die  
Berlins. Hier gibt es viele  
m Beispiel die Humboldt  
liothek und die







### Brandenburger Tor.

Die Straße führt zum Brandenburger Tor. Hier war bis 1989 die Grenze zwischen Ost und West. Heute ist das Brandenburger Tor das Wahrzeichen der Stadt und der Einheit. Rechts vom Brandenburger Tor befindet sich der Reichstag. Die gläserne Kuppel des Reichstages ist eine beliebte Touristenattraktion.



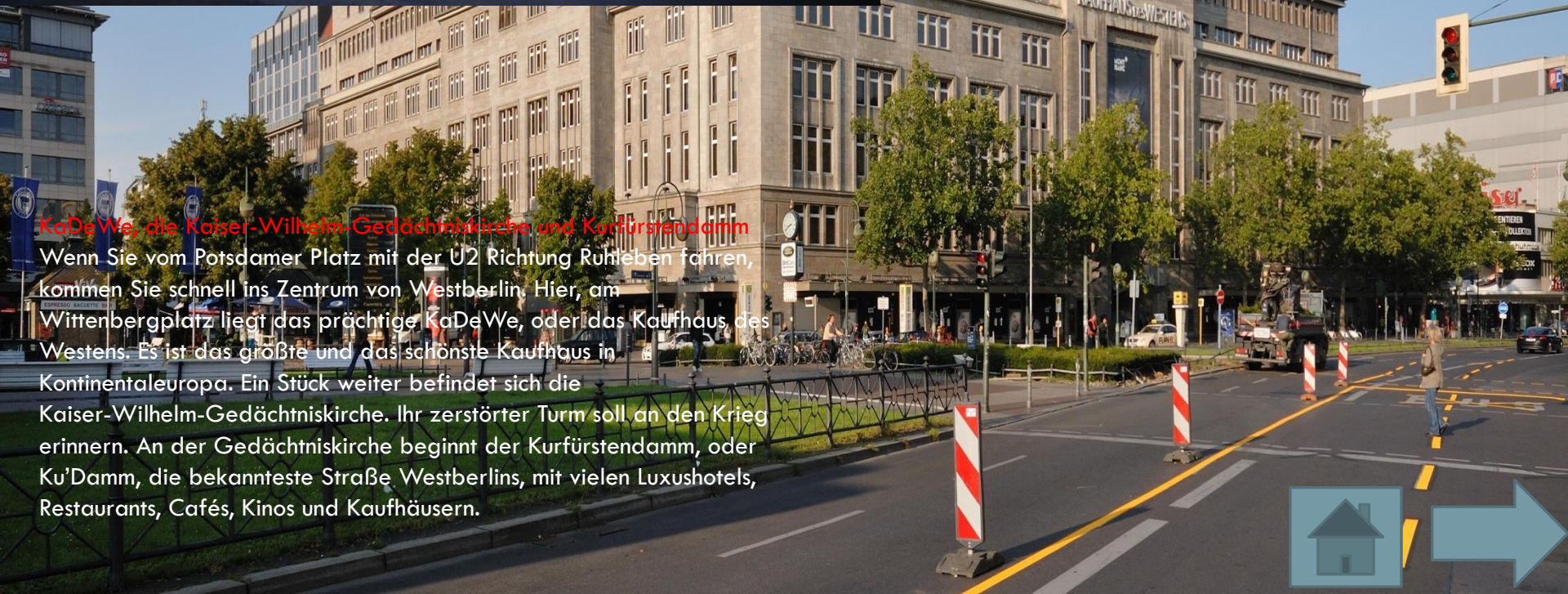


## Potsdamer Platz

Wenn Sie vom Brandenburger Tor nach links gehen, kommen Sie bald zum Potsdamer Platz. Seit 1962 war der große Platz wegen der Mauer öde und leer. Während der 90er-Jahre war hier eine riesige Baustelle. Heute ist er eine wichtige Sehenswürdigkeit Berlins. Die Touristen bewundern hier die futuristische Architektur der Hochhäuser und das gläserne Zeltdach des Sony Centers.








**KaDeWe, die Kaiser-Wilhelm-Gedächtniskirche und Kurfürstendamm**

Wenn Sie vom Potsdamer Platz mit der U2 Richtung Ruhleben fahren, kommen Sie schnell ins Zentrum von Westberlin. Hier, am Wittenbergplatz liegt das prächtige KaDeWe, oder das Kaufhaus des Westens. Es ist das größte und das schönste Kaufhaus in Kontinentaleuropa. Ein Stück weiter befindet sich die Kaiser-Wilhelm-Gedächtniskirche. Ihr zerstörter Turm soll an den Krieg erinnern. An der Gedächtniskirche beginnt der Kurfürstendamm, oder Ku'Damm, die bekannteste Straße Westberlins, mit vielen Luxushotels, Restaurants, Cafés, Kinos und Kaufhäusern.





# BERLIN

An aerial photograph of Berlin, Germany, showing the city's layout. The Spree river flows through the center, with the Berlin Cathedral (Berliner Dom) and the Museum Island complex (Museumsinsel) visible. The city is surrounded by green spaces and modern buildings. A red line highlights a path or route through the city.

## Museumsinsel

Wenn Sie sich für Kunst interessieren, gehen Sie zur Museumsinsel. Sie liegt hinter dem Berliner Dom und ist der größte Museumskomplex Europas mit 17 Museen. Wenn Sie Ruhe und Natur mögen, gehen Sie in den Tiergarten, den größten und den schönsten Stadtpark Berlins, spazieren. Wenn Sie sich für Technik interessieren, besuchen Sie unbedingt das spannende Deutsche Technikmuseum. Und wenn Sie ein Tierfreund sind, liegt Ihr Weg in den Berliner Zoo.

