

Kasachstan

Duatova Alexandra, Klasse 9

Norden und Westen an Russland, im Südosten an die Volksrepublik China) ist ein Staat in Zentralasien. Kasachstan grenzt im Norden und Westen an Russland, im Südosten an die Volksrepublik China, im Süden an Kirgisistan) ist ein Staat in Zentralasien. Kasachstan grenzt im Norden und Westen an Russland, im Südosten an die Volksrepublik China, im Süden an Kirgisistan, Usbekistan) ist ein Staat in Zentralasien. Kasachstan grenzt im Norden und Westen an Russland, im Südosten an die

Volksrepublik China und
Türkei grenzt die
im Norden an die
Volksrepublik China und
Türkei



Symbols Kasachstans

Politisches System: Präsidentialrepublik seit 1991 mit Verfassung vom 30.08.1995.

Staatsoberhaupt: Nursultan Nasarbajew

Regierungschef: Danijal Achmetow
(Ministerpräsident seit 2003)

Verwaltungsgebiete: 14 Oblystare (Regionen) und 3 Stadtgebiete (Astana, Almaty, Baikonur).

Unabhängigkeit: 16.12.1991

Nationalfeiertag: 16. Dezember -
Unabhängigkeitstag (1991 von UdSSR)

Nationalfahne: Himmelblauer Hintergrund, der den endlosen Himmel und eine goldene Sonne mit 32 Strahlen darstellt. Im Zentrum unter der Sonne befindet sich ein aufsteigend, goldener Steppenadler. Auf der Seite des Fahnenzugs befindet sich ein "nationales Ornament" in Gold.



Politik

Staatsform

- Kasachstan ist eine Präsidentialrepublik Kasachstan ist eine Präsidentialrepublik. Die Amtszeit des Staatsoberhauptes beträgt 7 Jahre und ist auf zwei Amtszeiten beschränkt – diese Regelung gilt indes nicht für Nursultan Nasarbajew, den Präsidenten seit der Staatsgründung 1991.
- Das Parlament besteht aus einem Zweikammersystem – aus Senat und Unterhaus.
- Das Unterhaus (Madschlis) zählt 107 Mitglieder. 98 von ihnen werden im Proporz gewählt, 9 vom Präsidenten als Vertreter der ethnischen Minderheiten ernannt. Für den Einzug in die Madschlis benötigt eine Partei einen Wähleranteil von sieben Prozent



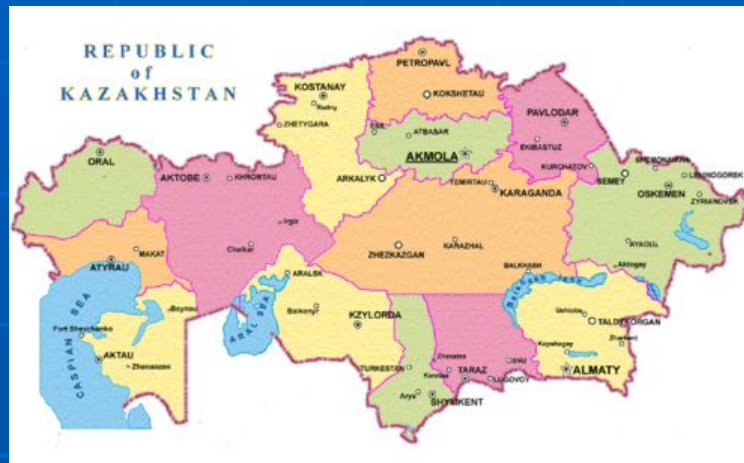
Militär

Die Republikanische Garde Kasachstans,
Aufnahme September 2000

- Von 1949 bis 1989 fanden auf dem Atomwaffentestgelände Semipalatinsk 470 Atomtests (davon 124 oberirdisch) statt. Das stark verseuchte Areal wurde am 29. August 1991 geschlossen.
- Der kasachische Militäretat beträgt 226 Mio. USD (Stand 2002), was ca. 4 % der Staatsausgaben ausmacht. Die kasachische Armee hat 63.000 Männer ständig unter Waffen, sowie ca. 25.000 Wehrpflichtige (Die Wehrpflicht gilt für Männer ab 18 Jahren und beträgt 12 Monate). Reservetruppen werden nicht gehalten.
- Die Armee ist in die drei klassischen Abteilungen Heer Die Armee ist in die drei klassischen Abteilungen Heer, Luftstreitkräfte Die Armee ist in die drei klassischen Abteilungen Heer, Luftstreitkräfte und Marine aufgeteilt, wobei die Marine aufgrund der kleinen Küste Kasachstans auf 3.000 Soldaten und 10 Schnellboote begrenzt ist.



Verwaltungsgliederung



Kasachstan ist in 14 Gebiete (Regionen, kasach. *Oblys*, Mehrzahl *Oblystar*) und drei Städte mit Sonderstatus (kasach. *Qala*) gegliedert. Alle unten angegebenen Bezeichnungen sind in kasachischer Transkription.

Name des Gebiets:

Hauptstadt:

<u>Gebiet Westkasachstan</u>	Gebiet Westkasachstan	<u>Oral</u>
<u>Gebiet Atyrau</u>	Gebiet Atyrau	<u>Atyrau</u>
<u>Gebiet Mangghystau</u>	Gebiet Mangghystau	<u>Aqtau</u>
<u>Gebiet Aqtöbe</u>	Gebiet Aqtöbe	<u>Aqtöbe</u>
<u>Gebiet Nordkasachstan</u>	Gebiet Nordkasachstan	<u>Petropawl</u>
<u>Gebiet Qostanai</u>	Gebiet Qostanai	<u>Qostanai</u>
<u>Gebiet Aqmola</u>	Gebiet Aqmola	<u>Kökschetau</u>
<u>Gebiet Pawlodar</u>	Gebiet Pawlodar	<u>Pawlodar</u>
<u>Gebiet Ostkasachstan</u>	Gebiet Ostkasachstan	<u>Öskemen</u>
<u>Gebiet Almaty</u>	Gebiet Almaty	<u>Taldyqorghan</u>
<u>Gebiet Südkasachstan</u>	Gebiet Südkasachstan	<u>Schymkent</u>
<u>Gebiet Schambyl</u>	Gebiet Schambyl	<u>Taras</u>
<u>Gebiet Qysylorda</u>	Gebiet Qysylorda	<u>Qysylorda</u>
<u>Gebiet Qaraghandy</u>	Gebiet Qaraghandy	<u>Qaraghandy</u>

Städte mit Sonderstatus:

Astana

Almaty

Baiqongyr

Wirtschaft

Währung: 1 Tenge (KZT) **BIP**

Struktur: 55% Dienstleistungen
38% Industrie 7% Landwirtschaft

Wichtige Industrien: Erdöl, Kohle, Eisenerz, Mangan, Chrom, Blei, Zink, Kupfer, Titan, Bauxit, Gold, Silber, Phosphate, Schwefel, Eisen und Stahl. Traktoren und andere landwirtschaftliche Maschinen, elektrische Motoren und Bauaterialien

Exportländer: 17% Bermudas, 15% Russland, 13% Schweiz, 13% China, 8% Italien

Importländer: 39% Russland, 9% Deutschland, 6% China, 6% USA

BSP Wachstum: 9.8%_ **BSP:** 22.6 Mrd. USD
BSP/Kopf: 1520 USD

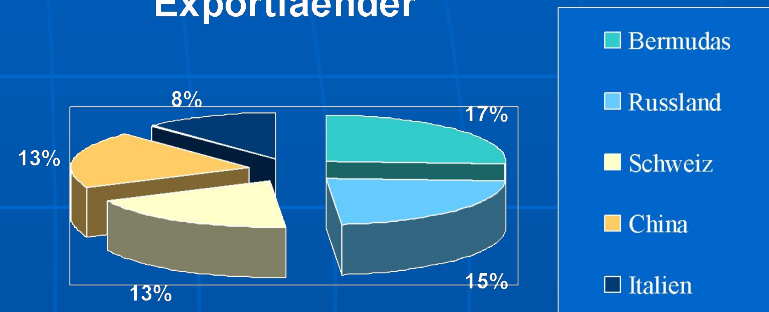
Arbeitslosenquote: 12.8%_ **Inflationsrate:** 5.8%_ **Schuldendienst (am BSP):** 37.0%

Börsenkap. (am BIP): 0.0%

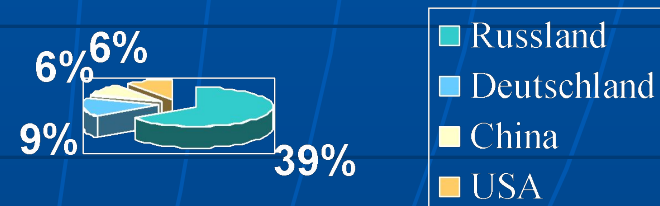
Wirtschaftsfreiheitsindex: 3.66

Tourismus: 2.8 Mio. Besucher

Exportlaender



Importlaender



Astana ist die Hauptstadt unserer Republik




Almaty



Landschaften

Das Relief Das Relief von Kasachstan ist sehr vielfältig. Der größte Teil des Territoriums besteht aus Ebenen, niedrigen Bergen und Hügeln . Im Westen des Landes gibt es Kaspisches MDas Relief von Kasachstan ist sehr vielfältig. Der größte Teil des Territoriums besteht aus Ebenen, niedrigen Bergen und Hügeln . Im Westen des Landes gibt es Kaspisches Meer, das Ustjurt-Plateau Das Relief von Kasachstan ist sehr vielfältig. Der größte Teil des Territoriums besteht aus Ebenen, niedrigen Bergen und Hügeln . Im Westen des Landes gibt es Kaspisches Meer, das Ustjurt-Plateau, der Mangghystau-Halbinsel Das Relief von Kasachstan ist sehr vielfältig. Der größte Teil des





Tier- und Pflanzenwelt



Wegen seiner Größe und der Ausdehnung über viele Naturzonen besitzt Kasachstan eine ausgesprochen reiche Palette von Flora und Fauna. Im Norden, wo die Steppen und Waldsteppen Kasachstan eine ausgesprochen reiche Palette von Flora und Fauna. Im Norden, wo die Steppen und Waldsteppen vorherrschen, die zusammen 28,5 % der Fläche Kasachstans ausmachen, wachsen viele Getreidepflanzen, Gräser, besonders häufig in Steppen ist Federgras Wegen seiner Größe und der Ausdehnung über viele Naturzonen besitzt Kasachstan eine ausgesprochen reiche Palette von Flora und Fauna. Im Norden, wo die Steppen und Waldsteppen vorherrschen, die zusammen 28,5 % der Fläche Kasachstans ausmachen, wachsen viele Getreidepflanzen, Gräser, besonders häufig in Steppen ist Federgras. Auch viele medizinisch nützliche Pflanzen kommen vor, so etwa Adonis Wegen seiner Größe und der Ausdehnung über viele Naturzonen besitzt Kasachstan eine ausgesprochen reiche Palette von Flora und Fauna. Im Norden, wo die Steppen und Waldsteppen vorherrschen, die zusammen 28,5 % der Fläche Kasachstans ausmachen, wachsen viele Getreidepflanzen, Gräser, besonders häufig in Steppen ist Federgras. Auch viele medizinisch nützliche Pflanzen kommen vor, so etwa Adonis, Johanniskraut Wegen seiner Größe und der Ausdehnung über viele Naturzonen besitzt Kasachstan eine

Natürliche Ressourcen

Kasachstan ist eines der rohstoffreichsten Länder der Erde.

- Um das Kaspische Meer liegen große Erdöl Um das Kaspische Meer liegen große Erdöl- und Gasfelder, die eigentlich den gesamten Westen des Landes einschließen, besonders die Gebiete von Mangghystau, Atyrau und Aqtöbe. Bedeutendste Quellen sind Makat, Dossor, Usen, Karazhanbas. Man vermutet außerdem Erdölvorkommen um den Aralsee. Weitere, ärmere Erdöl- und Gasfelder gibt es im Süden des Landes, in den Gebieten von Taras, Schymkent, Schesqasghan und Qysylorda.
- Ein weltweit bedeutendes Steinkohlevorkommen ist das Becken von Qaraghandy. Diese Region war eines der wichtigsten Kohlelieferanten Ein weltweit bedeutendes Steinkohlevorkommen ist das Becken von Qaraghandy. Diese Region war eines der wichtigsten Kohlelieferanten in der Sowjetunion. Auch die Becken von Ekibastus und Astana sind längst noch nicht ausgeschöpft.
- Im Gebiet von Qostanai befinden sich reiche Eisenerzvorkommen Im Gebiet von Qostanai befinden sich reiche Eisenerzvorkommen. Um Schesqasghan und Balqasch Im Gebiet von Qostanai befinden sich reiche Eisenerzvorkommen. Um Schesqasghan und Balqasch liegen die bedeutendsten Kupfervorkommen des Landes, und in den Altai-Bergen wird Gold Im Gebiet von Qostanai befinden sich reiche Eisenerzvorkommen. Um Schesqasghan und Balqasch liegen die bedeutendsten Kupfervorkommen des Landes, und in den Altai-Bergen wird Gold gewonnen. Ergiebige Manganvorkommen Im Gebiet von Qostanai befinden sich reiche Eisenerzvorkommen. Um Schesqasghan und Balqasch liegen die bedeutendsten Kupfervorkommen des Landes, und in den Altai-Bergen wird Gold gewonnen. Ergiebige Manganvorkommen existieren um Atasu und Schesdy nahe Schesqasghan. Im Gebiet von Aqtöbe liegt Nickel unter der Erde.

Ca. 200 km südwestlich von Qostanai liegt die einst schöne Stadt Zitikara Ca. 200 km

Wasserressourcen



- Die längsten Flüsse Kasachstans sind IrtyschDie längsten Flüsse Kasachstans sind Irtysch (4.248 km, davon 1.700 in Kasachstan), SyrdarjaDie längsten Flüsse Kasachstans sind Irtysch (4.248 km, davon 1.700 in Kasachstan), Syrdarja (2.212/1.400 km), Schajyq (russ. und dt. Ural) (2.428/1.100 km) und IliDie längsten Flüsse Kasachstans sind Irtysch (4.248 km, davon 1.700 in Kasachstan), Syrdarja (2.212/1.400 km), Schajyq (russ. und dt. Ural) (2.428/1.100 km) und Ili (1.001/815 km). Weitere wichtige Flüsse sind IschimDie längsten Flüsse Kasachstans sind Irtysch (4.248 km, davon 1.700 in Kasachstan), Syrdarja (2.212/1.400 km), Schajyq (russ. und dt. Ural) (2.428/1.100 km) und Ili (1.001/815 km). Weitere wichtige Flüsse sind Ischim, TobolDie längsten Flüsse Kasachstans sind Irtysch (4.248 km, davon 1.700 in Kasachstan), Syrdarja (2.212/1.400 km), Schajyq (russ. und dt. Ural) (2.428/1.100 km) und Ili (1.001/815 km). Weitere wichtige Flüsse sind Ischim, Tobol, EmbaDie längsten Flüsse Kasachstans sind Irtysch (4.248 km, davon 1.700 in Kasachstan), Syrdarja (2.212/1.400 km), Schajyq (russ. und dt. Ural) (2.428/1.100 km) und Ili (1.001/815 km). Weitere wichtige Flüsse sind Ischim, Tobol, Emba, SarysuDie längsten Flüsse Kasachstans sind Irtysch (4.248 km, davon 1.700 in Kasachstan), Syrdarja (2.212/1.400 km), Schajyq (russ. und dt. Ural)

Wasserressourcen

- Der Balchaschsee zählt ebenso zu den weltweit bedeutendsten Seen. Er ist 18.428 km² groß und 620 km lang. Er gehört vollständig zu Kasachstan. Zu den Besonderheiten Balchaschs zählt, dass er als einziger See der Erde zur Hälfte aus Süß- und zur anderen Hälfte aus Salzwasser besteht.
- In den Bergen des Altai liegt der naturreiche Saissansee. In den Bergen des Altai liegt der naturreiche Saissansee. Weitere größere Seen Kasachstans sind der Siletinizsee. In den Bergen des Altai liegt der naturreiche Saissansee. Weitere größere Seen Kasachstans sind der Siletinizsee im Norden, der Tengiz. In den Bergen des Altai liegt der naturreiche Saissansee. Weitere größere Seen Kasachstans sind der Siletinizsee im Norden, der Tengiz- und der Karakojynsee. In den Bergen des Altai liegt der naturreiche Saissansee. Weitere



Bevölkerung

Kasachstan hat etwa 14.711.068 Einwohner (Schätzungen 2006). Die durchschnittliche Bevölkerungsdichte Kasachstan hat etwa 14.711.068 Einwohner (Schätzungen 2006). Die durchschnittliche Bevölkerungsdichte in Kasachstan beträgt 5,42 Einwohner pro Quadratkilometer und ist damit eine der niedrigsten der Welt. Am dichtesten besiedelt sind die Kreise im äußersten Süden, um Almaty, Schymkent und Taras, sowie Steppenregionen im Norden, Gebiete von Astana, Petropawl Kasachstan hat etwa 14.711.068 Einwohner (Schätzungen 2006). Die durchschnittliche Bevölkerungsdichte in Kasachstan beträgt 5,42 Einwohner pro Quadratkilometer und ist damit eine der niedrigsten der Welt. Am dichtesten besiedelt sind die Kreise im äußersten Süden, um Almaty, Schymkent und Taras, sowie

Nationalitäten

- Kasachstan ist ein ethnisch buntes und multikulturelles Land.
- Über 50 Nationalitäten leben hier. Die wichtigste Volksgruppe bilden die Kasachen. Über 50 Nationalitäten leben hier. Die wichtigste Volksgruppe bilden die Kasachen, ein Turkvolk. Über 50 Nationalitäten leben hier. Die wichtigste Volksgruppe bilden die Kasachen, ein Turkvolk. Sie bilden 54 % der Bevölkerung. Zu den turkvölkischen Minderheiten gehören die Usbeken. Über 50 Nationalitäten leben hier. Die wichtigste Volksgruppe bilden die Kasachen, ein Turkvolk. Sie bilden 54 % der Bevölkerung. Zu den turkvölkischen Minderheiten gehören die Usbeken, Uiguren. Über 50 Nationalitäten leben hier. Die wichtigste Volksgruppe bilden die Kasachen, ein Turkvolk. Sie bilden 54 % der Bevölkerung. Zu den turkvölkischen Minderheiten gehören die Usbeken, Uiguren, Tataren. Über 50 Nationalitäten leben hier. Die wichtigste Volksgruppe bilden die Kasachen, ein Turkvolk. Sie bilden 54 % der Bevölkerung. Zu den turkvölkischen Minderheiten gehören die Usbeken, Uiguren, Tataren, Mescheten. Über 50 Nationalitäten leben hier. Die wichtigste Volksgruppe bilden die Kasachen, ein Turkvolk. Sie bilden 54 % der Bevölkerung. Zu den turkvölkischen Minderheiten gehören die Usbeken, Uiguren, Tataren, Mescheten, Baschkiren. Über 50 Nationalitäten leben hier. Die wichtigste Volksgruppe bilden die Kasachen, ein Turkvolk. Sie bilden 54 % der Bevölkerung. Zu den turkvölkischen Minderheiten gehören die Usbeken, Uiguren, Tataren, Mescheten, Baschkiren, Tschuwaschen. Über 50 Nationalitäten leben hier. Die wichtigste Volksgruppe bilden die Kasachen, ein Turkvolk. Sie bilden 54 % der Bevölkerung. Zu den turkvölkischen Minderheiten gehören die Usbeken, Uiguren

Literatur, Kunst, Musik

Ansonsten bleibt die kasachische Literatur im Vergleich zu den Literaturen anderer Turkvölker (Aserbaidchaner, Usbeken) der ehemaligen Sowjetunion relativ unterentwickelt. Es liegt teils daran, dass der große Teil der kasachischen Bevölkerung, auch der ethnischen Kasachen, der kasachischen Sprache nicht mächtig ist. Selbst die kasachische Elite und die städtische Bevölkerung ziehen vor, sich auf Russisch zu unterhalten.



Berühmte Persönlichkeiten

Toqtar Aubakirow Toqtar Aubakirow - Kosmonaut

Oleg Maskaev Boxer

Wladimir Smirnow Wladimir Smirnow Ski-Langläufer

Alexander Winokurow Radprofi



Ibrahimow Boxer Dimitri Karpow Fünfkampf

Olga

Schischigi Lauf

