



Велика Британія Great Britain

*Інтегрований урок з географії та англійської мови
10 клас*

Мета:

- **Навчальна:** Сформувати і узагальнити знання про особливості географічного положення, природно-ресурсного потенціалу, населення, господарства Великої Британії. Активізувати тематичну лексику, удосконалити вміння висловлювати засвоєну лексику у різних ситуаціях.
- **Розвивальна:** Розвивати між предметні зв'язки, пізнавальний інтерес, навички роботи з тематичними картами, аналітичне мислення.
- **Виховна:** Виховувати толерантне ставлення учнів до народів і культури інших країн, сприяти естетичному вихованню учнів.

Велика Британія

Завдання 1.

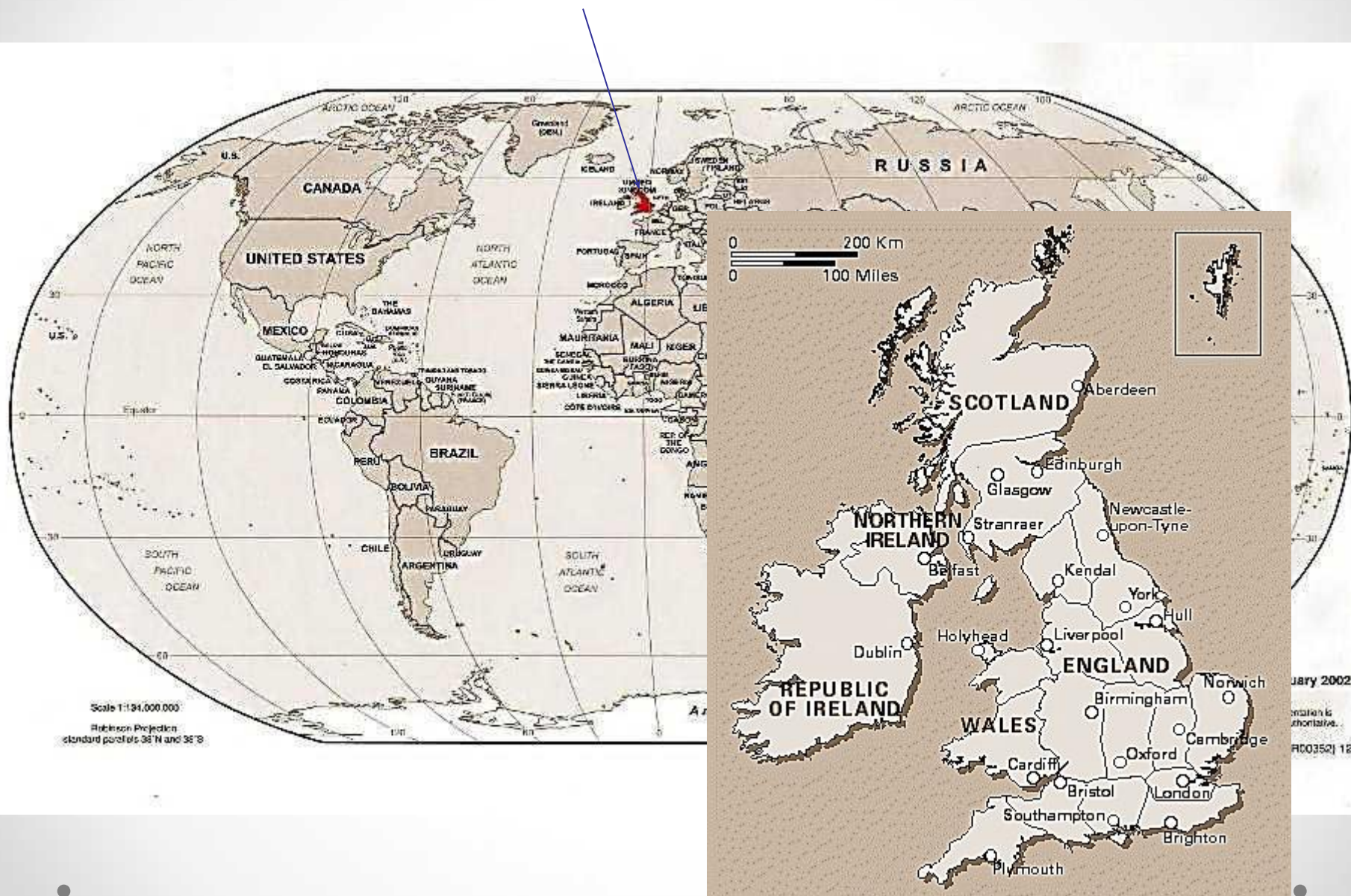
Вивчаючи країну, заповніть отриману

таблицю №1

...



ВЕЛИКОБРИТАНІЯ НА КАРТІ СВІТУ



«Візитна картка Великобританії»

Площа: 244,1 тис. км. кв.

Населення: 63,18 млн. чоловік

Столиця: Лондон

Державний лад: конституційна монархія (королівство),
унітарна держава

Склад регіону: 92 адміністративні одиниці у складі 4-х
історичних областей

□ Англія – 45 графств + Великий Лондон

□ Уельс – 8 графств

□ Шотландія – 9 областей


□ Ольстер (Північна Ірландія) – 1 область

□ 5 острівних територій

Володіння: 13 територій (Гібралтар, острови Святої Єлени, Фолклендські острови, Бермудські острови, Ангілья та ін.)

Грошова одиниця: фунт стерлінг = 100 пенсів

ПРАПОР ВЕЛИКОБРИТАНІЇ

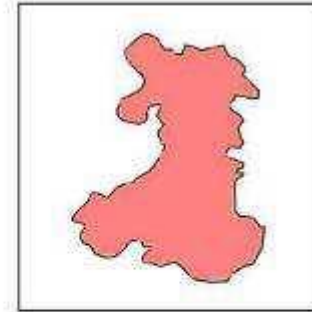
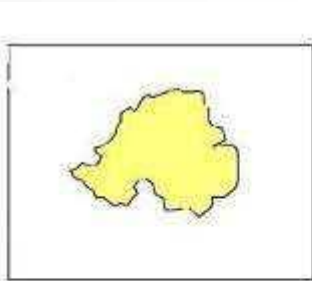


КОРОЛІВСЬКИЙ ГЕРБ



ІСТОРИЧНІ ПРОВІНЦІ ВЕЛИКОБРИТАНІЇ

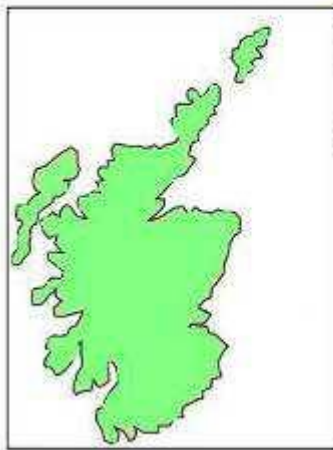
Північна
Ірландія



Уельс



Шотландія



Англія



Глава держави - королева Єлизавета II



Весілля принцеси Єлизавети і графа Едінбурзького в 1947 році.



Королева Єлизавета II на своє 80-річчя в 2006 році.



Коронація Єлизавети II в 1953 році.



Природні умови та ресурси

Завдання 2.

Використовуючи карти атласу,
охарактеризуйте природно-
ресурсний потенціал
Великої Британії.





Рельєф

Рівнини: Мідленд, Лондонська.


Гори (давні): Пеннінські (700 м), Кембрійські, Північно-Шотландське нагір'я.

Корисні копалини


Кам'яне вугілля: Йоркшир, північний-схід, південний Уельс, Шотландія, західний Мідленд та ін..




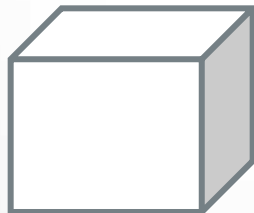
Нафта, газ: Північне море.



Залізна руда: східний Мідленд



Калійна та кам'яна сіль: Йоркшир





Клімат

Морський, помірний.

ПН.-ЗХ. Температура січня - $+3,5^{\circ}\text{C}$; липня - $+12^{\circ}\text{C}$; опади 2000 мм

ПД.-СХ. Температура січня - $+5,5^{\circ}\text{C}$; липня - $+16^{\circ}\text{C}$; опади 600 мм



Водні ресурси

Річки: Темза, Северн,
Манчестерський канал




НАСЕЛЕННЯ

- ❖ **I тип відтворення;**
- ❖ **Природний приріст 0,4 ‰**
- ❖ **“ Старіння нації ”;**
- ❖ **Багатонаціональна країна: 80% - англійці; 15% - шотландці, валійці, ірландці; 5% - іммігранти з країн Співдружності та інших.**
- ❖ **Релігія – християнство (протестантизм, католицизм), іслам;**
- ❖ **Середня густина населення – 240 чол. на км. кв.;**
- ❖ **Максимальна – Англія – більше 350 чол. на км. кв.;**
- ❖ **Мінімальна – Шотландія – до 2 чол. на км. кв.;**
- ❖ **Рівень урбанізації – 90%**
- ❖ **Великі міста – Великий Лондон (11 млн.), Великий Манчестер (2,7 млн.), Бірмінгем (2,6 млн.), Глазго (2 млн.)**


Столиця Великої

ЛОНДОН



← Ось так він виглядає з космосу.

А ось так - з берега
річки Темзи.



London is on the river...

- A) Severn
- B) Thames
- C) Dnieper
- D) Dniester



*Romans built the first
bridge over the river in
about...*

- A) 33 AD
- B) 53 AD
- C) 83 AD
- D) 43 AD



How many bridges were there in London until 1747?

- A) 29
- B) 2
- C) 1
- D) 4



Now there are... bridges.

- A) 2
- B) 29
- C) 1
- D) 4



London has a population nearly...

- A) 7 million
- B) 70 million
- C) 17 million
- D) 60 million



How can you travel in London?

- A) by red buses
- B) on a boat
- C) by tube
- D) in a taxi



What started in London in 1863?

- A) railway
- B) underground
- C) taxi
- D) buses



Which of London museums is visited by over 2 500 000 people nowadays?

- A) Madam Tussaud's
- B) Museum of London
- C) The Sherlock Holmes Museum
- D) Victoria and Albert Museum



London is also a great place for...

- A) travelling
- B) working
- C) shopping
- D) visiting



Harrods is one of the famous...

- A) parks
- B) squares
- C) museums
- D) stores



Another popular place for shopping and the centre of London's street life is...

- A) Covent Garden
- B) Madam Tussaud's
- C) The National Gallery
- D) Harvey Nichols



What play is performed in one of the London's theatres as a world record?

- A) Romeo and Juliette
- B) Agatha Christie
- C) The Mousetrap
- D) Cat in the Rain



ГОСПОДАРСТВО

**Постіндустріальна
країна**

**Мала частка населення
зайнята у сільському
господарстві**

Господарство

Завдання 3.

Проаналізуйте економічну карту Великої Британії, выпишіть у таблицю добувні та обробні галузі.



...

Господарство

ПЕК – нафтовидобувна компанія «Брічіш Петроліум», 76% - ТЕС (Йоркшир, Великий Лондон), 23% - АЕС (узбережжя на зх., пд-сх.), 1% - ГЕС (Шотландія)

Чорна та кольорова металургія – чавун, сталь, алюміній, мідь, цинк, олово та ін.

Машинобудування – ракетобудування, точне, літакобудування, автомобілебудування, верстатобудування, кораблебудування



Хімічна промисловість – пластмаси, СВ, парфуми, ліки (Великий Лондон), мінеральна добрива та сода (Йоркшир)



Текстильна промисловість – вовняні тканини (Йоркшир), бавовняні тканини (Ланкшир), Ляні тканини (Ольстер), трикотаж (Сх. Мідленд)

Завдання 4.

Прочитайте текст параграфа,
пов'язаний із сільським господарством, та
визначте особливості сільського господарства
Великої Британії.



• • •



Сільське господарство

Рослинництво – зернові культури - ячмінь, овес, пшениця, цукровий буряк, кормові культури, садівництво (Сх., Пд-Сх. Англії), картоплярство (Ольстер)

Тваринництво – молочне скотарство, свинарство, птахівництво (Сх., Пд-Сх. Англії), вівчарство, м'ясне скотарство (Шотландія, Уельс)



Завдання 5.

Визначте національні особливості транспортної системи та економічних зв'язків Великої Британії.



...



Зовнішня торгівля

Імпорт

- ❖ **Мінеральна сировина (залізна руда, марганцева руда, поліметалеві руди, алюмінієві руди та ін.);**
- ❖ **Натуральний каучук;**
- ❖ **Продовольчі товари;**

Експорт

- ❖ **нафта;**
- ❖ **Рідкісні та кольорові метали;**
- ❖ **Машини (верстати, літаки, автомобілі, ракети, електроніка);**
- ❖ **Пластмаси;**
- ❖ **Ліки**

Велика Британія відіграє значну роль у сфері туризму



Trafalgar Square

- There are always a lot of people and pigeons on the square.
- Every winter there is a big Christmas tree which is a gift from Norway in the middle of the square.
- On New Year's Eve people gather around the tree.
- In the middle of the square there is Admiral Nelson's Column.



Buckingham Palace



- This is the Queen's home.
- It was built in 1703.
- There is a great collection of paintings.

Westminster Abbey

- **This is a holy place.**
- **All English kings have been crowned and buried in the church since 1308.**



Westminster Cathedral



- It was built between 1895 and 1903.
- This is the seat of the Cardinal Archbishop and the leading Roman Catholic Church in England.
- Its bell tower is 84 metres high.

The Houses of Parliament

- This big palace is the most famous building in the world – the British Parliament.
- The building is 280 metres long.
- There are more than 1000 rooms.



Big Ben



- **Big Ben, the big clock tower, is the symbol of London. It strikes hours.**

Tower

- **The Tower of London has been a fortress, a palace, an arsenal, a mint, a prison, an observatory, a zoo, the home of the Crown Jewels and a tourist attraction.**



Imperial State Crown

- The Tower's greatest treasure is the Imperial State Crown.
- There are 2 800 diamonds on it.



Beefeaters



- The guards of the Tower are called Beefeaters.
- The legend says that if the ravens leave, the Tower and the country will fall.



Tower Bridge

- The most famous bridge in London is a Tower bridge.
- Tower Bridge is a bascule-bridge.
- The bascules will open to let ships pass through




Madame Tussauds Waxmuseum



- Here you can see famous people, good and bad, made of wax.
- This is Queen Elizabeth I.

St. Paul's Cathedral

- **St. Paul's Cathedral is a famous building too.**
- **Prince Charles and Princess Diana married here in 1981.**



Double-deckers



- There are big red buses called double-deckers in London.
- People sit upstairs and downstairs on these buses.
- Tourists like them very much.

Taxis

- Taxis in London are old-fashioned black cars.



River Thames



- **Thames flows through London.**
- **The River Thames is 338 km long.**
- **It is 245 m wide here.**
- **Even big seaships can visit London.**

Telephone booths

From here you can call your friends.



Домашнє завдання

1. Підручник, опрацювати §26
2. Заповнити таблицю №2

