


Камчатка

Камчатские вулканы - одно из чудес света и одна из главных природных достопримечательностей нашей страны. **Камчатка** - один из немногих регионов планеты, природа которого сохранилась почти в естественном, диком состоянии. Медведи, одни из самых крупных в мире; ход лосося на нерест, не только летний, но и зимний; фантастические очертания вулканов; целебные термальные источники, гейзеры, кипящие котлы и многометровые снега и ледники - и все это рядом, бок о бок. Недаром этот полуостров называют страной контрастов, страной льда и пламени.



Расположении

Географическое положение Камчатской области - крайний северо-восток России. Площадь территории - 472,3 тыс. кв. км. Берега Камчатского полуострова омываются водами холодных Охотского и Берингова морей и Тихого океана. Глубоководный Курило - Камчатский желоб проходит вдоль восточного побережья. С этим связаны строение рельефа, вулканизм, сейсмичность, климат, флора и фауна полуострова. Рельеф в основном горный. Из 29 действующих вулканов Камчатки 28 находятся в ее восточной части. Западное побережье имеет ровную береговую линию, пологий рельеф, восточное побережье изрезано полуостровами и бухтами, среди которых одна из крупнейших и красивейших в мире - Авачинская бухта.



Авачинская бухта



Погода в Камчатке

Для климата Камчатки характерно чрезвычайное разнообразие и неустойчивость погоды, обусловленные географическим положением, влиянием окружающих морей и Тихого океана, движением воздушных масс, рельефом.

Побережья полуострова имеют черты морского климата. В центральных и северных районах климат близок к континентальному.

В восточных районах в течение одного дня летняя жара может смениться холодным морозящим дождем, напоминающим о глубокой осени, или туманом с пронизывающим ветром, а на смену им опять может вернуться тепло.

Долгая снежная зима вместе с дождливой осенью занимают почти две трети года.



Аборигены Камчатки



Коряки Камчатки

Коряки - основное население севера Камчатки.

Имеют свою автономию - Корякский округ.

Название народа, произошло от "хора" - "олень".

Кочевники, назвали себя "чавчувенами", т.е.

"олениными людьми".



У коряков хорошо развиты домашние промыслы, рыболовство и охота. Для чавчуменов оленеводство было основным занятием. Олень давал им все необходимое для жизни: мясо-пищу, шкуры – на одежду, кости – на изготовление орудий труда, жир – на освещение жилья. Олени были для коряков и средством передвижения. Морской зверобойный промысел стоял на втором месте после рыболовства в хозяйстве оседлых коряков. В море выходили на байдарках.



переносные жилища (яранги) коряков.



Ительмены Камчатки

Ительмены - название народа означает "живущие здесь". Южная изначальная граница расселения ительменов - мыс Лопатка, северная - река Тигиль на западном и река Ука на восточном побережье. Жизнь ительменов в летнее время проходила раньше у воды и на воде. Они ловили рыбу сетями, сплетенными из крапивных волокон. Занимаются рыболовством и охотой.



Эвены Камчатки

Эвены в ряду камчатских аборигенов стоят несколько особняком. По происхождению и культуре они схожи с эвенками (тунгусами). Предки народа, переселившись на Камчатку в XVII в., изменили своему традиционному занятию - охоте и занялись оленеводством. Береговые эвены занимались рыболовством и морским зверобойным промыслом и кузнеческим делом.



Жилищем камчатским эвенкам служил
цилиндрическо-конический чум.



Чукчи Камчатки

Северными соседями коряков были чукчи - "оленные люди" (чаучу), часть их переселилась на Камчатку. Владелец менее чем ста оленей считался бедняком и обычно не мог вести самостоятельное хозяйство. Основным средством передвижения у чукчей служили олени, но, как и все, они в качестве транспорта использовали собачьи упряжки. Чукчи - отличные мореходы, умело управлявшиеся с байдарами.



Алеуты

Древнее население Алеутских островов, их самоназвание "унанган", т. е. "прибрежные жители". Они были переселены с Алеутских островов на остров Беринга. Основным традиционным занятием алеутов была охота на морских животных и рыболовство.




ЖИЛИЩА КОМАНДОРСКИХ АЛЕУТОВ ПРЕДСТАВЛЯЛИ СОБОЙ ПОЛУПОДЗЕМНЫЕ ЮРТЫ.



Религия на Камчатке

Официально на Камчатке действует 12 религиозных направлений:


- Русская православная церковь - самая распространенная.
- Адвентисты седьмого дня
- Евангельские христиане-баптисты.
- Евангельские христиане
- Новоапостольская церковь
- Религиозная община Свидетели Иеговы
- Религиозная община пресвитерианской церкви
- Религиозное объединение мусульман Камчатской области
- Римско-Католическая церковь (Приход святой Терезы)
- Церковь последнего завета (Последователи Виссариона)
- Религиозное общество Ортодоксального Иудаизма.
- Религиозные общины последователей веры Бахаи



Почему так называли...

Существует более 20 версий происхождения топонимического названия «Камчатка». По одной из версий название полуострова Камчатка произошло от реки Камчатка, а река была названа в честь Ивана Камчатого.

Петропавловск-Камчатский - старейший город русского Дальнего Востока. В судьбе удивительным образом отразились многочисленные события и человеческие деяния, ставшие достоянием не только российской, но и мировой истории. Великая Северная экспедиция В.И. Беринга, А.И. Черикова и открытия Аляски, Алеутского архипелага, исследования Камчатки, Чукотки, Курил, Японии. Тихоокеанские плавания капитанов П.К. Креницына и М.Д. Левашова; известные мореходы Д. Кук и Ф. Лаперуз, Г.И. Шелихов и И.Ф. Крузенштерн. Сам Петропавловск очень много выигрывает от своего месторасположения, на берегу одной из красивейшей в мире бухты в окружении сопок, он сам является одной из жемчужин в короне Камчатки.





- РЫБАЛКА НА МИКИЖУ
- РЫБАЛКА НА КИЖУЧА
- РЫБАЛКА НА ЧАВЫЧУ
- РЫБАЛКА НА КАМЧАТКЕ
- ОХОТА НА БАРАНА
- ОХОТА НА ЛОСЯ
- ОХОТА НА МЕДВЕДЯ
- РЫБАЛКА СПЛАВОМ
- РЫБАЛКА НА
СТАЦИОНАРНЫХ ЛАГЕРЯХ





Одноклассники.ру

РАСТИТЕЛЬНЫЙ МИР. БОЛЬШАЯ часть растений Камчатки относится к редким или исчезающим видам, которые занесены в Красную книгу. таким растениям относятся:

**БАШМАЧОК
КРУПНОЦВЕТКОВЫЙ**

ЛЮБКА КАМЧАТСКАЯ



ПИХТА камчатская

БАШМАЧОК ЯТАБЕ



РАДИОЛА РОЗОВАЯ И
МНОГИЕ ДРУГИЕ.



Foto: Trond Steen

ОСОБЕННОСТЬЮ КАМЧАТСКОЙ ФЛОРЫ ЯВЛЯЮТСЯ СОВРЕМЕННОЕ ОБРАЗОВАНИЕ НОВЫХ ВИДОВ РАСТЕНИЙ :

берёза Авачинская

каменная берёза



Бузина



осина



Рябина камчатская



а из трав:

БОРЩЕВИК СЛАДКИЙ



ПОЛЫНЬ ВИЛЬЧАТАЯ

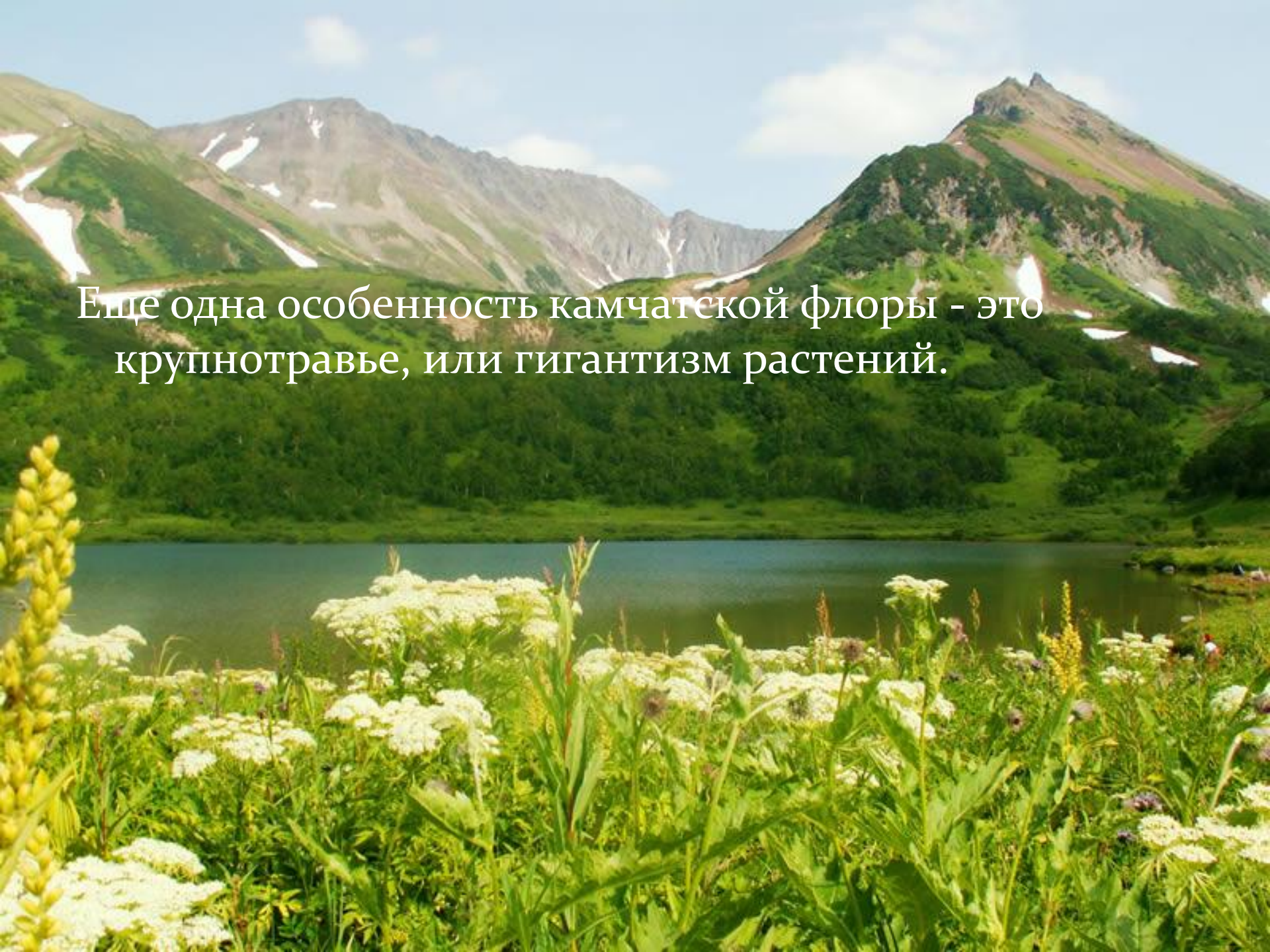


сердечник Виктора



эдельвейс камчатский



A scenic landscape of a mountain valley. In the foreground, there are large, vibrant green plants with clusters of white flowers. A calm lake is in the middle ground, reflecting the surrounding greenery. The background features rugged mountains with patches of snow and a clear blue sky with light clouds.

Еще одна особенность камчатской флоры - это крупнотравье, или гигантизм растений.

Животный мир

Животный мир Камчатки по своему составу приближён к таёжному.


На полуострове встречаются и некоторые специфические подвиды и виды животных -





снежный баран

численность которых
достигает 10000 особей



КОНСЕРВИРОВАНИЕ ПТИЦ



На вулканах можно встретить

сезонных животных



арктические суслики



росомаха



ВОЛК

Обычно в заповеднике волк встречается редко, его общее число на миллион га 25-30 голов.

Общее количество волков на Камчатке превышает 2 тысячи.



ЛИСИЦА

Численность лисиц в хорошие годы достигает 50-60 тыс.



Редким пушным хищником является рысь. Это пришелец с юга.



зверей лесной зоны
самым заметным и
самым известным
видом был и остается
камчатский бурый
медведь.



Из группы мелких хищников

:

горноста́й



ласка



Обладатель ценнейшего меха - американская норка.



калан - зверь морской

Три столетия назад калан обитал по всему побережью Тихого океана.

К началу XX века калан был на грани исчезновения. С 1936 года охота на калана была запрещена.



**ПРИШЕЛЕЦ С СЕВЕРА -
БЕЛЫЙ МЕДВЕДЬ.**



**ИЗ ГРЫЗУНОВ СЛЕДУЕТ
НАЗВАТЬ БЕЛКУ**



Из животных, имеющих промысловое значение- ондатра

канадский бобёр и др.





На Земле
сейчас
насчитыв
ается
8800
ВИДОВ
ПТИЦ.
На
Камчатке
зарегист
рировано
220
ВИДОВ.

Из них

Тихоокеанская
чайка



топорки





Қайры



Ауылдың арасында идеілері менің қарындасым



На Камчатке встречаются представители 7 видов ластоногих:

морж



сивуч



северный морской котик



антур и др.



Вулканы Камчатки

На полуострове насчитывается 28 действующих вулканов и около 160 потухших. Темный силуэт вулкана в ясном предрассветном небе не несет в себе угрозы - для жителей Камчатки это, обычно, признак хорошей погоды. И все-таки, находясь рядом с вулканами, трудно убедить себя в том, что это не более чем геологические объекты.



Кальдера Узон

Вулкана Узон образовалась около 40 тысяч лет. Диаметр кальдеры около 10 км. Вряд ли есть на Земле место, где бы осенняя красота была столь же яркой, сколь и короткой.



Вулкан Ключевской

Крупнейший действующий вулкан Евразии. Высота - 4750м. над уровнем моря. Возраст вулкана - около 8000 лет.



Это сравнительно невысокий (1486м.) и сравнительно молодой (6100 лет) вулкан - самый активный вулкан Камчатки. Только в XX веке произошло 23 извержения. Последнее извержение Карымского отличалось тем, что одновременно с ним началось подводное извержение в Карымском озере, которое находится в 6 км. от вулкана. За те 18-20 часов, что длилось извержение, произошло более 100 подводных взрывов, сопровождавшихся волнами "цунами" высотой до 15м. Озеро в буквальном смысле кипело. В результате этого извержения Карымское озеро из ультрапресного водоема превратилось в самый большой в мире естественный резервуар с кислой водой.



Сегодня Малый Семячик - одно из чудес камчатской природы, и тот, кто сумел достичь его подножия, просто обязан подняться на кромку кратера. Зрелище, которое открывается глазам, незабываемо. Но береговой "бриз", вызывающий кашель, заставит вас вскоре покинуть эту обитель подземных "духов".



Вулкан Горелый



Вулкан Авачинский



Вулкан Острый Толбачик и др.



Долина Гейзеров одно из величайших открытий 20 века, жемчужина Камчатки, спрятанная в глубоком каньоне на территории Кроноцкого биосферного заповедника. Уникальная дикая природа Долины гейзеров привлекает туристов со всех уголков земного шара. Долиной гейзеров называют чашу древнего, исчезнувшего много веков назад озера, глубоко рассеченную по дну горной рекой. Гейзерами – струи кипящей воды, которые вырываются на поверхность из раскаленных недр – отрогов вулкана Кихпиньч.



Долина Гейзеров встретит Вас струями клубящегося пара, легким запахом серы и сверкающим дождем разноцветных брызг. Путешествие начнётся от Большого и Малого гейзеров — самых мощных и красивых, дальше гейзеры Леший, Фонтан, Двойной, необычной формы гейзер Врата Ада. Но главный сюрприз — извержение самого большого гейзера Великан: мощный всплеск и фонтан воды взмывает на высоту до 30 метров.



Горячие источники

Все знают о той пользе, что несут термальные источники организму, однако не так много мест на планете, изобилующих подобным богатством. Но есть и редкие исключения, каковым и является камчатский край.



Камчатка - край
нежный и чуткий.
Каждый может
найти здесь и
счастье и любимое
дело.
Камчатка - край
суровый и
своенравный.
Каждый, кто
прикоснется к его
красоте и славе,
навсегда останется
настоящим
человеком.

