


Озеро Байкал

A scenic view of Lake Baikal, showing a sandy beach in the foreground, the blue water of the lake, and a forested hillside in the background under a blue sky with white clouds.

**Работа выполнена
учеником 8 класса
Никиты Калинина**

ОЗЕРО БАЙКАЛ - озеро, из которого можно пить!!!



Почти в центре огромного материка Евразии в виде узкого голубого полумесяца находится озеро Байкал. В Байкальской горной области, окруженной со всех сторон высокими хребтами, он протянулся на 636 километров, шириною до 80 км, общей площадью - с Бельгию, с ее почти 10-миллионным населением, множеством городов и промышленных центров, шоссейных и железных дорог и т. п.




В Байкал впадает 336
постоянных рек и ручьев,
при этом половину объема
воды, поступающей в
озеро, приносит Селенга.
Из Байкала вытекает
единственная река - Ангара.

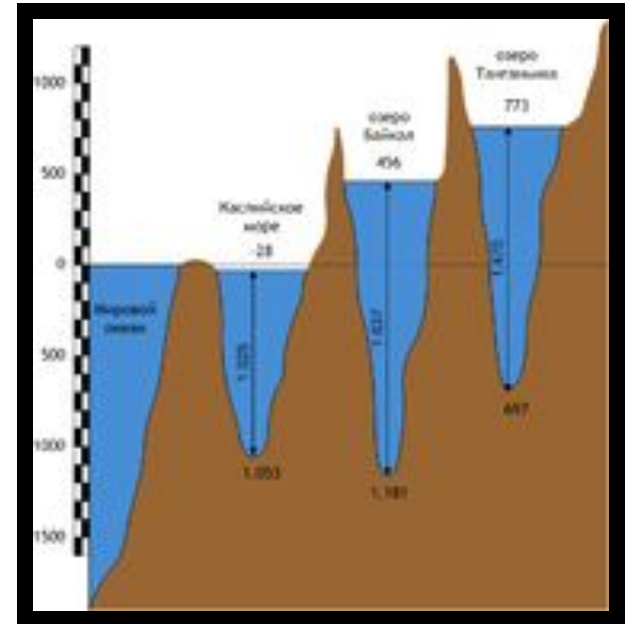
Площадь водного зеркала озера Байкал- 31 470 квадратных километров. Максимальная глубина озера 1637 м, средняя - 730 м.

Для того, чтобы представить всю громадность водного тела Байкала, укажем, что реке Ангаре, ежегодно выносящей из озера $60,9 \text{ км}^3$ воды, нужно 387 лет непрерывной работы, чтобы осушить его чашу. При условии, конечно, что за это время в него не попадет и с его поверхности не испарится ни литра воды.





Несомненно то, что Байкал - самое глубокое озеро в мире, ближайший претендент на это звание, африканское озеро Таньганьика, отстает на целых 200 метров. На Байкале 30 островов, самый крупный - остров Ольхон.

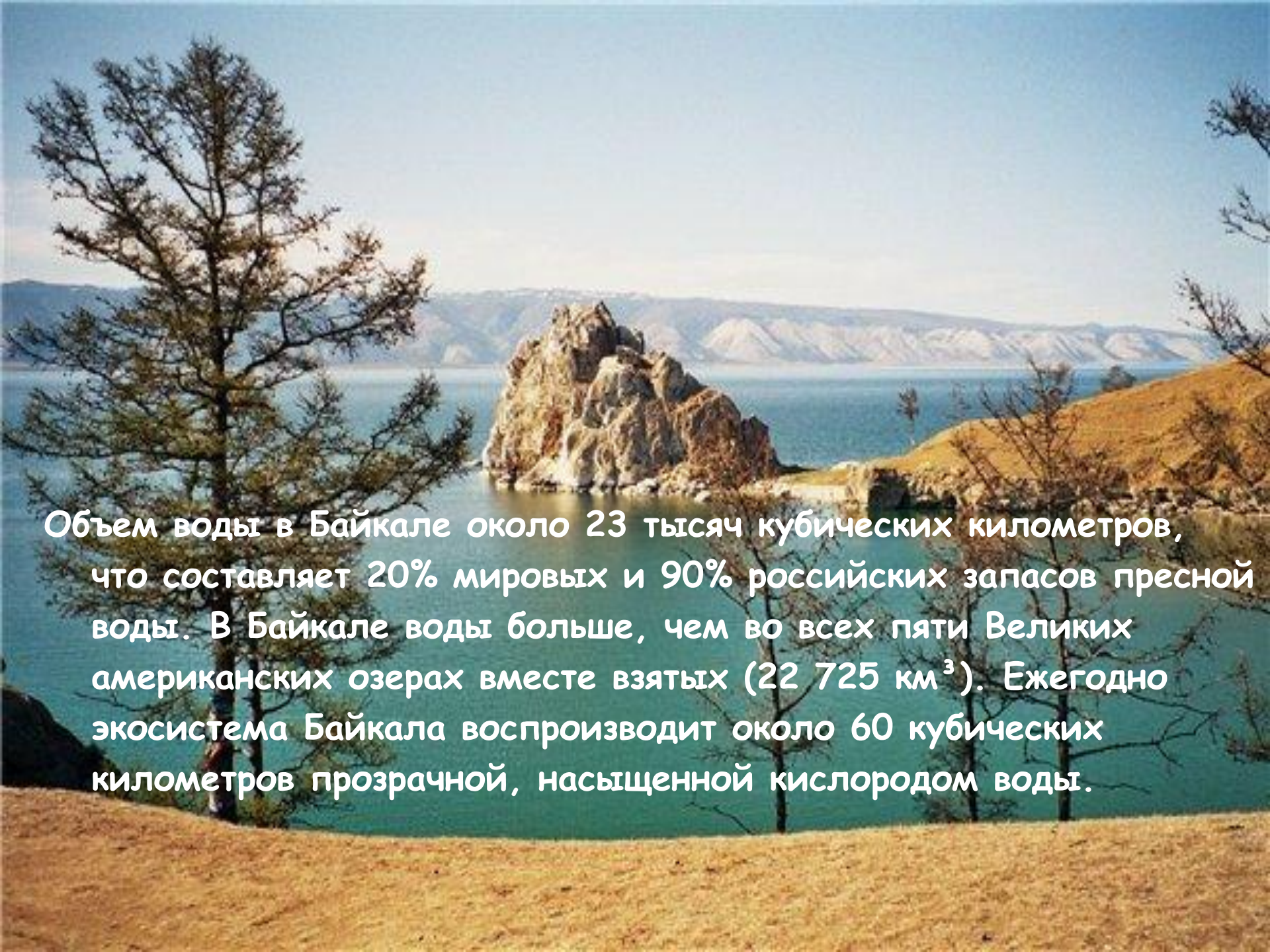


Обычно в литературе приводится возраст озера 20-25 млн. лет. На самом деле, вопрос о возрасте Байкала следует считать открытым, поскольку, применение различных методов определения возраста дает значения от 20-30 миллионов до нескольких десятков тысяч лет. Если допустить, что возраст Байкала действительно несколько десятков миллионов лет, то это самое древнее озеро на Земле.

БАЙКАЛЬСКАЯ ВОДА

Байкальская вода уникальна и удивительна, как сам Байкал. Она необыкновенно прозрачна, чиста и насыщена кислородом. В не столь уж и древние времена она считалась целебной, с ее помощью лечили болезни.

Весной прозрачность байкальской воды составляет 40 м. Такая высокая прозрачность объясняется тем, что байкальская вода, благодаря деятельности живых организмов, в ней обитающих, очень слабо минерализована и близка к дистиллированной.

A scenic view of Lake Baikal, featuring a large, prominent rock formation in the center. The lake is surrounded by hills and trees, with a clear blue sky above. The text is overlaid on the image, providing information about the water volume and oxygen production in the lake.

Объем воды в Байкале около 23 тысяч кубических километров, что составляет 20% мировых и 90% российских запасов пресной воды. В Байкале воды больше, чем во всех пяти Великих американских озерах вместе взятых (22 725 км³). Ежегодно экосистема Байкала воспроизводит около 60 кубических километров прозрачной, насыщенной кислородом воды.




ОБИТАТЕЛИ БАЙКАЛА

Исключительность многих физико-географических особенностей озера явилась причиной необычайного разнообразия его растительного и животного мира. И в этом отношении ему нет равного среди пресных водоёмов мира.

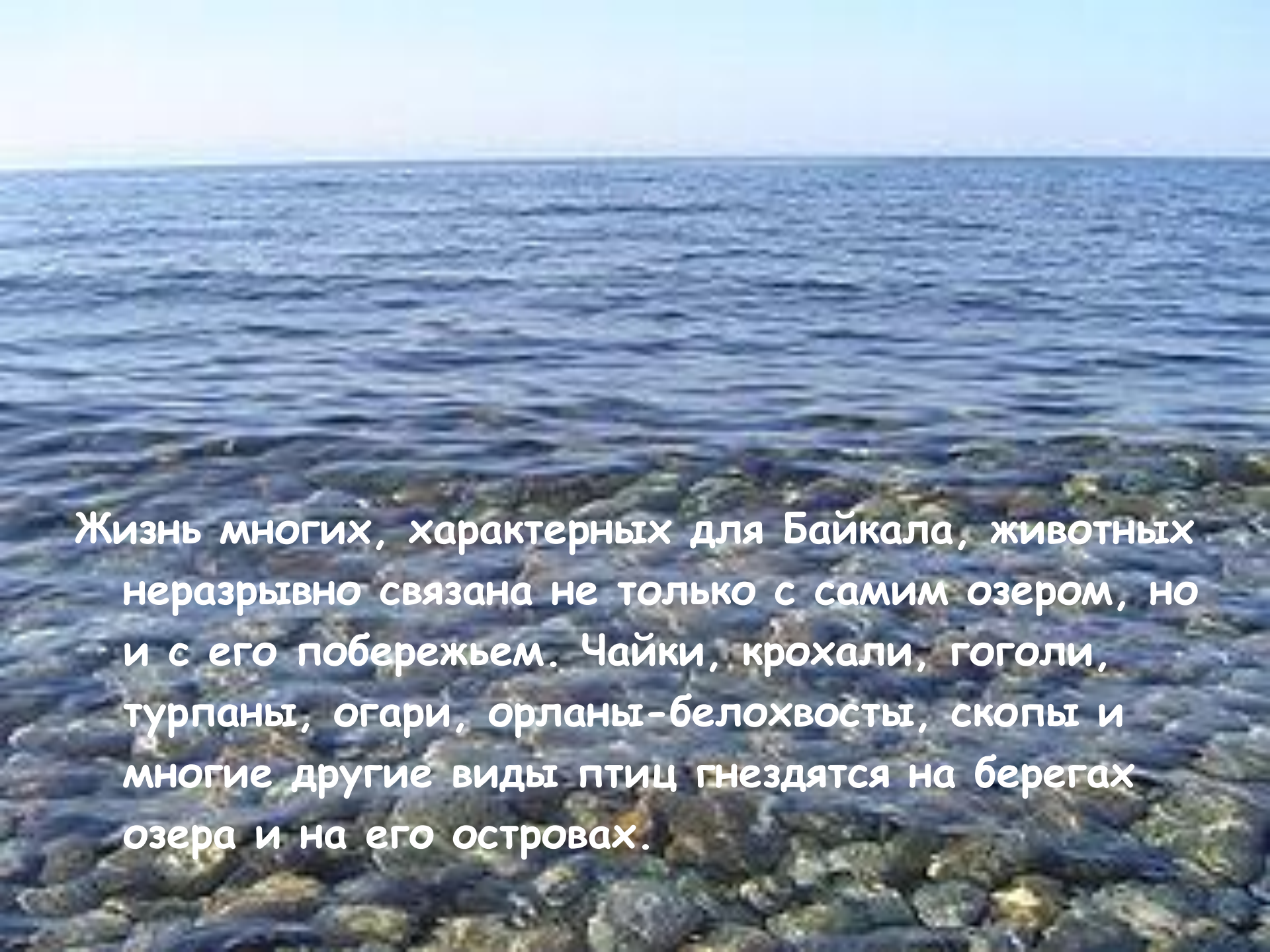
В озере обитает 52 вида рыб нескольких семейств:

осетровые (байкальский осётр),
лососевые (даватчан, таймень, ленок,
байкальский омуль - эндемичная
рыба, сиг),
хариусовые (сибирский хариус),
щуковые,
карповые,

вьюновые,
сомовые,
тресковые,
окуневые,
бычки-подкаменщики,
голомянки.



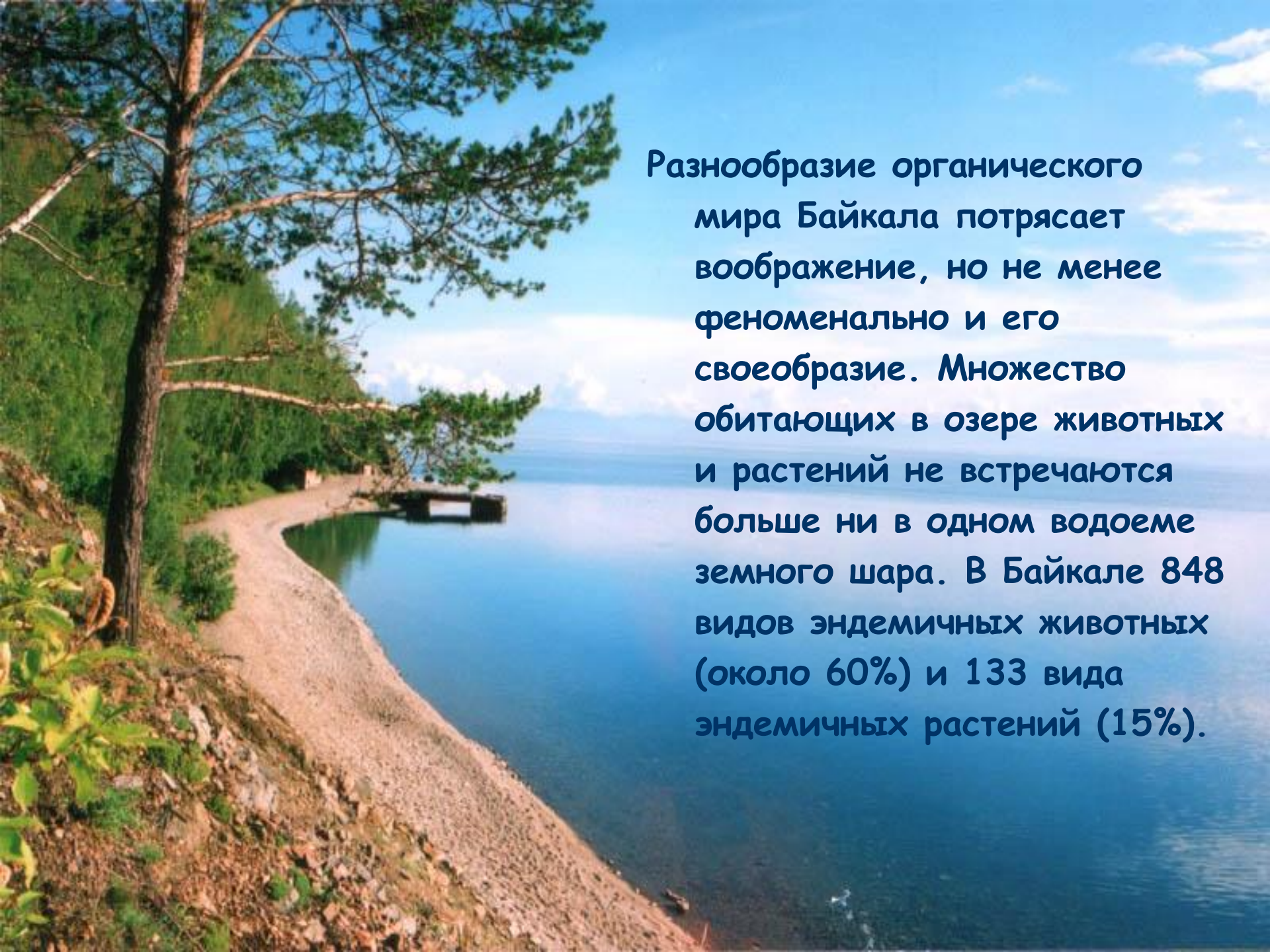
Пищевую пирамиду озёрной экосистемы венчает типично морское млекопитающее - тюлень, или байкальская нерпа. Байкальская нерпа - единственный представитель млекопитающих в озере. В течение почти всего года обитает в воде, а осенью образует массовые залежки на каменистых берегах озера.



Жизнь многих, характерных для Байкала, животных неразрывно связана не только с самим озером, но и с его побережьем. Чайки, крохали, гоголи, турпаны, огари, орланы-белохвосты, скопы и многие другие виды птиц гнездятся на берегах озера и на его островах.

Другой неотъемлемый компонент великого озера и замечательное байкальское явление - массовый выход на берега бурых медведей, целиком обусловленный особенностями природы озера. В горной тайге Прибайкалья водится кабарга - самый маленький олень.





Разнообразие органического мира Байкала потрясает воображение, но не менее феноменально и его своеобразие. Множество обитающих в озере животных и растений не встречаются больше ни в одном водоеме земного шара. В Байкале 848 видов эндемичных животных (около 60%) и 133 вида эндемичных растений (15%).

Заселение побережья озера

A scenic landscape of a lake with autumn foliage and mountains in the background. The water is calm, reflecting the surrounding trees and the sky. The mountains in the distance are partially covered in snow, and the sky is blue with scattered white clouds.

Со слов местных жителей, записанных в 1930-х годах, до XII—XIII веков Прибайкалье населяли народ баргуты. Им на смену с запада пришли буряты, которые стали активно заселять сначала западное побережье озера, а затем Забайкалье. Первые русские поселения на берегу Байкала появились в конце XVII—начале XVIII века. Первым русским открывателем Байкала стал казак Курбат Иванов.

Происхождение топонима «Байкал»


Берег озера в районе посёлка Большие Коты

Происхождение названия озера точно не установлено. Ниже приведены наиболее распространённые версии происхождения топонима «Байкал»:

Бай-Куль — богатое озеро

Байгаал-Далай — богатый огонь

Бэй-Хай — северное море



Первые русские землепроходцы Сибири употребляли эвенкийское название «Ламу» (море). Со второй половины XVII века русские переходят на название, принятое у бурят, — «Байгаал» (произносится как «Бэйгхэл»).

При этом они лингвистически приспособили его к своему языку, заменив характерное для бурят «г» на более привычное для русского языка «к», в результате чего окончательно сложилось современное название.