

FLAGS & COUNTRIES

Яглова Ольга Сергеевна

Учитель иностранного языка

МБОУ Большегородиченская СОШ им. Героя
Советского Союза Н.Г. Сурнева Шебекинского
района Белгородской области

2015

УМК Любой
5-9 кл

Представляю разработку по теме «Countries». Удобно, а главное наглядно, что способствует большему запоминанию. Можно использовать как тренажер для запоминания или закрепления материала по данной теме. Все слайды снабжены звуковым сопровождением, что способствует запоминанию правильного произношения стран. В конце презентации представлена своего рода игра «Угадай континент и его страны». Как вариант, служит одной из форм диктанта. Можно использовать для любого класса, в частности в среднем звене.

С уважением, О.С. Яглова

МЕТОДИЧЕСКИЕ РЕКОМЕНДАЦИИ ПО ПОЛЬЗОВАНИЮ ПРЕЗЕНТАЦИЕЙ



ARMENIA

СЛОВАРЬ

ГЛАВНЫЕ ОБОЗНАЧЕНИЯ	
Государства	■
Населенные пункты	●
Физические объекты	■
Границы	—
Пути сообщения	—
Цифрами на карте обозначены	
Высота в метрах	1000, 2000, 3000, 4000, 5000, 6000, 7000, 8000, 9000, 10000
Глубина в метрах	1000, 2000, 3000, 4000, 5000, 6000, 7000, 8000, 9000, 10000
Плотность населения на 1 км²	100, 200, 300, 400, 500, 600, 700, 800, 900, 1000
Средняя температура в °С	10, 20, 30, 40, 50, 60, 70, 80, 90, 100
Средняя влажность в %	10, 20, 30, 40, 50, 60, 70, 80, 90, 100
Средняя скорость ветра в м/с	10, 20, 30, 40, 50, 60, 70, 80, 90, 100
Средняя скорость течения в км/ч	10, 20, 30, 40, 50, 60, 70, 80, 90, 100





BELGIUM




Политические обозначения	
государства	■
автономия	■
федерация	■
населенные пункты	■
мегаполисы	■
города	■
поселки	■
деревни	■
сельские населенные пункты	■
границы	—
пути сообщения	—
цифрами на карте обозначены	—



СНІНА



Политические обозначения	
Государства	Населенные пункты
Границы	Границы
Пути сообщения	Пути сообщения
Цифрами на карте обозначены	Цифрами на карте обозначены



DENMARK



Политические обозначения	
Государства	Населенные пункты
Автономные территории	Населенные пункты
Финансовые территории	Населенные пункты
Границы	Границы
Пути сообщения	Пути сообщения
Цифрами на карте обозначены	Цифрами на карте обозначены



ЕГЫПТ




Политические обозначения	
Государства	Населенные пункты
Границы	Города
Пути сообщения	Сельские населенные пункты
Цифрами на карте обозначены:	Селения
1 - столица	1 - населенный пункт с населением от 100 000 до 1 000 000 человек
2 - крупные города	2 - населенный пункт с населением от 50 000 до 100 000 человек
3 - города	3 - населенный пункт с населением от 10 000 до 50 000 человек
4 - селения	4 - населенный пункт с населением от 1 000 до 10 000 человек
5 - селения	5 - населенный пункт с населением от 100 до 1 000 человек
6 - селения	6 - населенный пункт с населением от 10 до 100 человек
7 - селения	7 - населенный пункт с населением от 1 до 10 человек



ИТАЛИЯ



Политические обозначения	
Государства	Населенные пункты
Автономные территории	Населенные пункты
Финансовые территории	Населенные пункты
Границы	Границы
Пути сообщения	Пути сообщения
Цифрами на карте обозначены	Цифрами на карте обозначены



Я П А Н



Политические обозначения	
Государства	■
Автономные территории	■
Финансовые территории	■
Населенные пункты	■
Города	■
Населенные пункты с населением от 100 000 человек	■
Населенные пункты с населением от 50 000 человек	■
Населенные пункты с населением от 20 000 человек	■
Населенные пункты с населением от 10 000 человек	■
Населенные пункты с населением от 5 000 человек	■
Населенные пункты с населением от 2 000 человек	■
Населенные пункты с населением от 1 000 человек	■
Населенные пункты с населением от 500 человек	■
Населенные пункты с населением от 200 человек	■
Населенные пункты с населением от 100 человек	■
Населенные пункты с населением от 50 человек	■
Населенные пункты с населением от 20 человек	■
Населенные пункты с населением от 10 человек	■
Населенные пункты с населением от 5 человек	■
Населенные пункты с населением от 2 человек	■
Населенные пункты с населением от 1 человека	■
Границы	
Государственные границы	—
Границы автономных территорий	—
Границы финансовых территорий	—
Пути сообщения	
Авиалинии	—
Морские линии	—
Железные дороги	—
Автомобильные дороги	—
Водные пути	—
Воздушные пути	—
Цифрами на карте обозначены	
Площадь	км ²
Население	человек
Высота	м
Глубина	м
Длина	км
Ширина	км
Радиус	км
Средняя температура	°C
Средняя влажность	%
Средняя скорость ветра	км/ч
Средняя скорость течения	км/ч
Средняя скорость движения	км/ч
Средняя скорость полета	км/ч
Средняя скорость звука	км/ч
Средняя скорость света	км/ч
Средняя скорость мысли	км/ч



PORTUGAL



Политические обозначения	
Государства	Населенные пункты
Автономные территории	Населенные пункты
Финансовые территории	Населенные пункты
Границы	Границы
Пути сообщения	Пути сообщения
Цифрами на карте обозначены:	Цифрами на карте обозначены:



SWEDEN



ПЕЧАТНЫЕ ОБОЗНАЧЕНИЯ	
ГОСУДАРСТВА И ТЕРРИТОРИИ	НАСЕЛЕННЫЕ ПУНКТЫ
ФОРТОСЫ	ГОРОДА
ГОСТИНИЦЫ	ГОРОДА С НАСЕЛЕНИЕМ БОЛЕЕ 100 000 ЧЕЛОВЕК
ГОСТИНИЦЫ	ГОРОДА С НАСЕЛЕНИЕМ ОТ 50 000 ДО 100 000 ЧЕЛОВЕК
ГОСТИНИЦЫ	ГОРОДА С НАСЕЛЕНИЕМ ОТ 20 000 ДО 50 000 ЧЕЛОВЕК
ГОСТИНИЦЫ	ГОРОДА С НАСЕЛЕНИЕМ ОТ 10 000 ДО 20 000 ЧЕЛОВЕК
ГОСТИНИЦЫ	ГОРОДА С НАСЕЛЕНИЕМ ОТ 5 000 ДО 10 000 ЧЕЛОВЕК
ГОСТИНИЦЫ	ГОРОДА С НАСЕЛЕНИЕМ ОТ 2 000 ДО 5 000 ЧЕЛОВЕК
ГОСТИНИЦЫ	ГОРОДА С НАСЕЛЕНИЕМ ОТ 1 000 ДО 2 000 ЧЕЛОВЕК
ГОСТИНИЦЫ	ГОРОДА С НАСЕЛЕНИЕМ ОТ 500 ДО 1 000 ЧЕЛОВЕК
ГОСТИНИЦЫ	ГОРОДА С НАСЕЛЕНИЕМ ОТ 200 ДО 500 ЧЕЛОВЕК
ГОСТИНИЦЫ	ГОРОДА С НАСЕЛЕНИЕМ ОТ 100 ДО 200 ЧЕЛОВЕК
ГОСТИНИЦЫ	ГОРОДА С НАСЕЛЕНИЕМ ОТ 50 ДО 100 ЧЕЛОВЕК
ГОСТИНИЦЫ	ГОРОДА С НАСЕЛЕНИЕМ ОТ 20 ДО 50 ЧЕЛОВЕК
ГОСТИНИЦЫ	ГОРОДА С НАСЕЛЕНИЕМ ОТ 10 ДО 20 ЧЕЛОВЕК
ГОСТИНИЦЫ	ГОРОДА С НАСЕЛЕНИЕМ ОТ 5 ДО 10 ЧЕЛОВЕК
ГОСТИНИЦЫ	ГОРОДА С НАСЕЛЕНИЕМ ОТ 2 ДО 5 ЧЕЛОВЕК
ГОСТИНИЦЫ	ГОРОДА С НАСЕЛЕНИЕМ ОТ 1 ДО 2 ЧЕЛОВЕК
ГОСТИНИЦЫ	ГОРОДА С НАСЕЛЕНИЕМ ОТ 0 ДО 1 ЧЕЛОВЕК
ГОСТИНИЦЫ	ГОРОДА С НАСЕЛЕНИЕМ ОТ 0 ДО 1 ЧЕЛОВЕК



TURKEY



СЛЕННЫЕ ОБОЗНАЧЕНИЯ	
Государства	Населенные пункты
Административные районы	Населенные пункты
Физические объекты	Населенные пункты
Горы	Населенные пункты
Водные объекты	Населенные пункты
Границы	Населенные пункты
Путь сообщения	Населенные пункты
Цифрами на карте обозначены	Населенные пункты



GREAT BRITAIN



СЛЕННЫЕ ОБОЗНАЧЕНИЯ	
Государства	Населенные пункты
Административные районы	Населенные пункты
Физические объекты	Населенные пункты
Границы	Населенные пункты
Пути сообщения	Населенные пункты
Цифрами на карте обозначены	Населенные пункты



the United States of America



РЕЛЬЕФНЫЕ ОБОЗНАЧЕНИЯ	
границы	границы
населенные пункты	населенные пункты
пути сообщения	пути сообщения
цифрами на карте обозначены	цифрами на карте обозначены



КАНАДА

Политические обозначения	
Государства	Населенные пункты
Автономные территории	Населенные пункты
Финансовые территории	Населенные пункты
Вулканы	Населенные пункты
Границы	Населенные пункты
Пути сообщения	Населенные пункты
Цифрами на карте обозначены:	Населенные пункты



OUTH AMERICA





ORTH AMERICA





AUSTR




AFRIKA



EUROPE

©Яглова Ольга Сергеевна



ASIA



