

ИЗ ИСТОРИИ ВОДНЫХ ОБЪЕКТОВ ОЗЕРО «СВЯТОЕ»



Автор: Давыдова

Екатерина

Руководитель: Финина

В.А.


Содержание

1. Памятник природы областного значения
2. Расположение озера
3. Времена года
4. Прибрежная растительность
5. Грибное царство
6. Рыбное разнообразие
7. Красоты озера

Краткие сведения об озере

- Озеро Святое – карстового происхождения.
- Площадь его 16 гектаров.
- Расположено оно между железнодорожной станцией Ржаница и разъездом Тросна.
- Глубина озера достигает 13 метров.
- Берега озера изобилуют большим количеством лесных даров - ягод и грибов.
- Озеро - прекрасное место для отдыха.

ПАМЯТНИК ПРИРОДЫ ОБЛАСТНОГО ЗНАЧЕНИЯ



ОЗЕРО «СВЯТОЕ»

год создания 1992

площадь 91 Га

Памятник природы образован с целью сохранения озера карстового происхождения и прилегающих к нему лесов.

ПРИРОДООХРАННОЕ ЗНАЧЕНИЕ:

Ботаническое:

Место обитания растений, внесенных в Красную Книгу Брянской области:

кувшинка чисто-белая, росянка круглолистная.

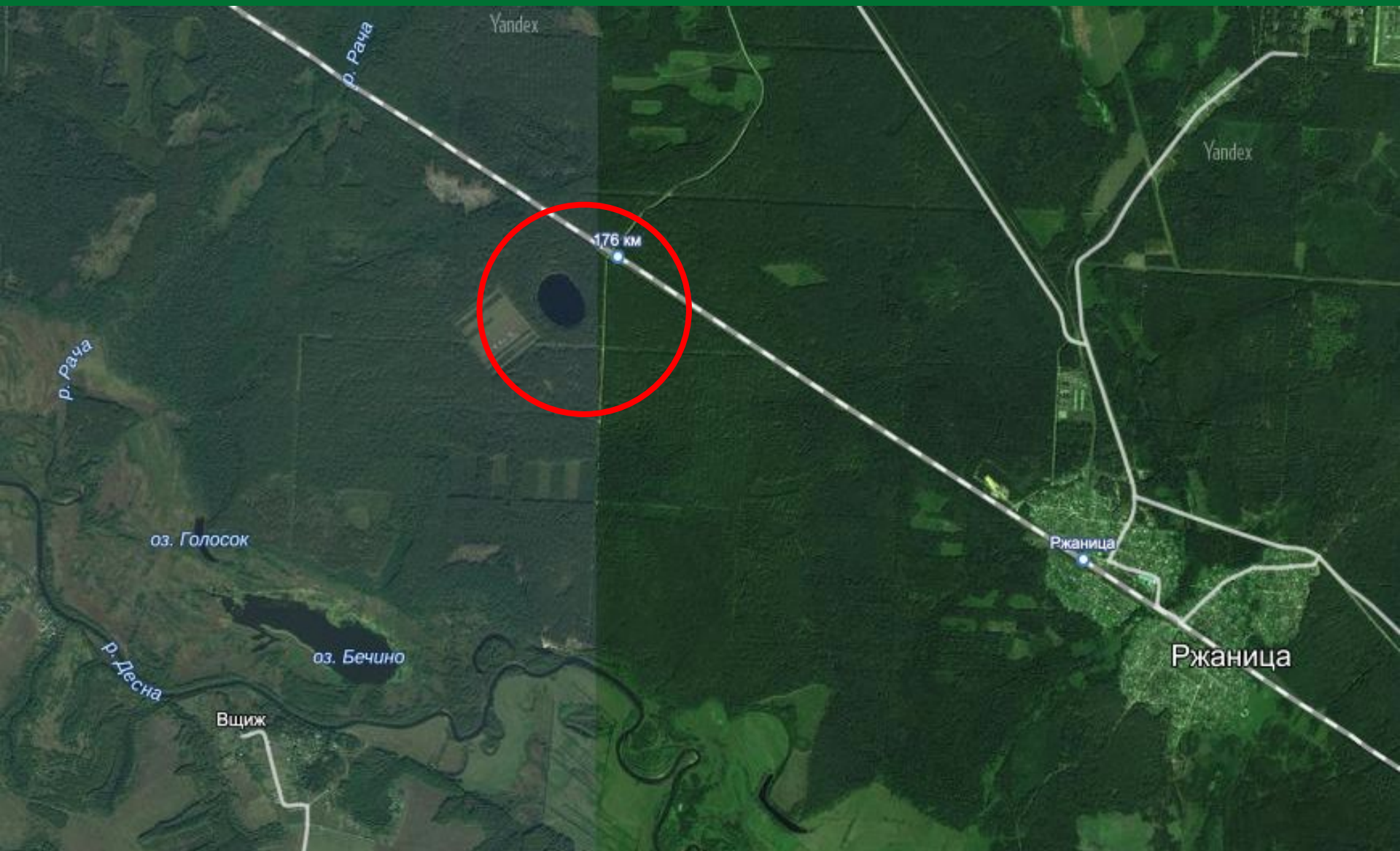
Гидрологическое:

Большое карстовое озеро, поддерживающее уровень грунтовых вод на прилегающей территории.

ЗАПРЕЩЕННЫЕ ВИДЫ ДЕЯТЕЛЬНОСТИ:

- Все виды мелиоративных работ и изменение гидрологического режима;
- Использование моторных лодок и скутеров, водных мотоциклов и других моторизированных средств передвижения на воде;
- Применение пестицидов и минеральных удобрений;
- Строительство жилых и производственных объектов;
- Добыча полезных ископаемых;
- Загрязнение и захламление территории, складирование и захоронение любых отходов;
- Все виды рубок леса, за исключением санитарных и рубок ухода в молодых насаждениях.

Расположение озера «Святое»



Времена года. Лето




Времена года. Осень



Времена года. Зима



Времена года. Весна



Прибрежная растительность



**Озеро лесное – красота кругом!
Забываешь как то обо всем
другом!**

Мох «Кукушкин лен»



Цветение мха «Кукушкин
лен»

Папоротники



В праздник Ивана-купала, цветка «счастья» не найти

Лещина



Растение наших
прадедов

Черника



А черники, море – то природы дар!

Брусника



Ягодка по ягодке – полное ведро!

Ландыши



Первомай
цветы!

Земляника



Ягод набрали, шли домой
пешком!

Прибрежная растительность



Шумит рогоз озерный

Грибное царство



Третий лишний!

Рыбное разнообразие

Щука



Окунь




Ловись рыбка большая и маленькая!

Плотва



Подледные красавицы!

Скованное льдом



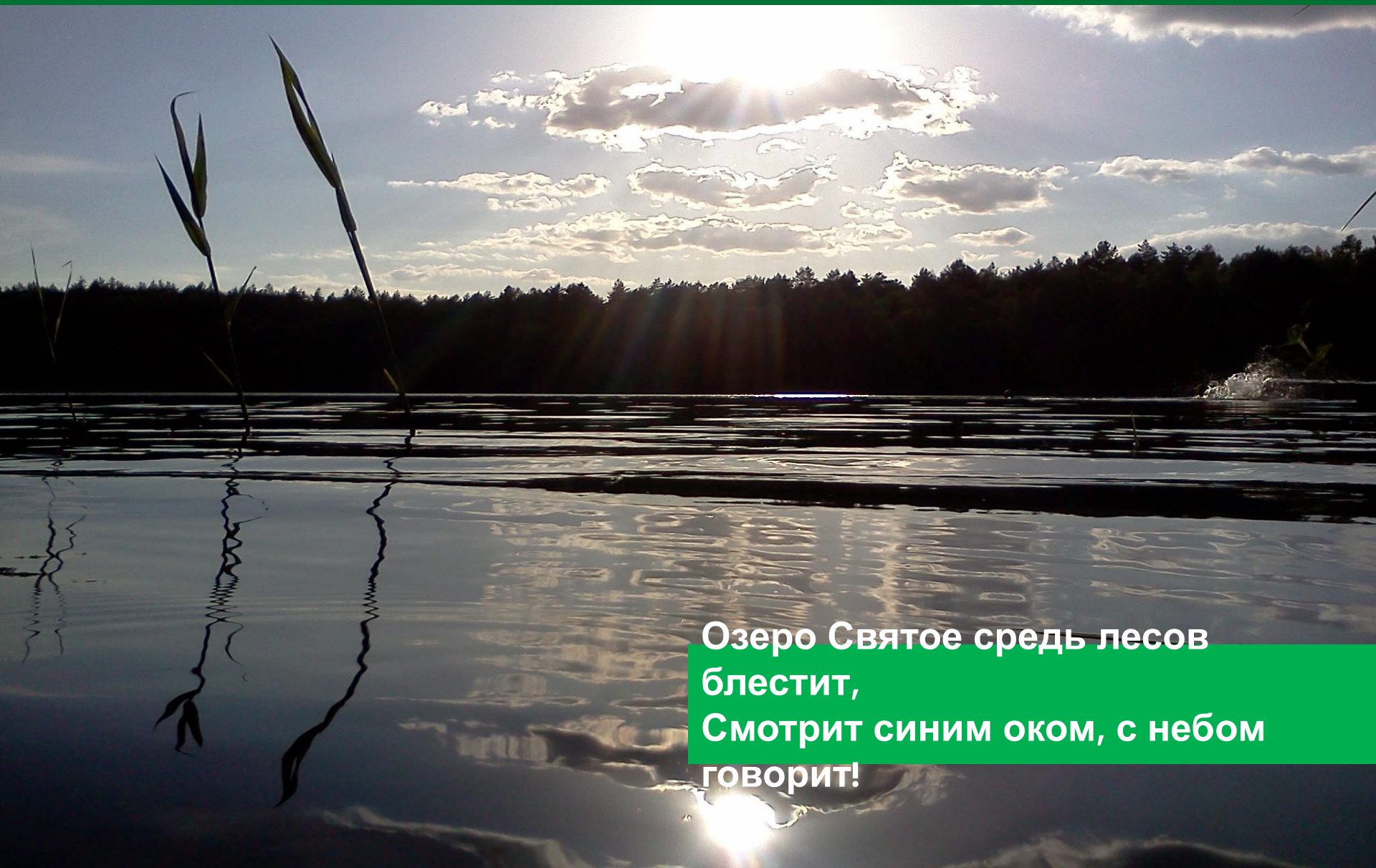
Мороз и солнце – день чудесный!

Прибрежная зона




Небо голубое высоко в дали!

Летний день



Озеро Святое среди лесов
блестит,
Смотрит синим оком, с небом
говорит!

Игра света и воды



Свежестью
прохладной
в знойный день
манит!

Святое озеро

2

Озеро Святое средь лесов блестит,
Смотрит синим оком, с небом говорит,
Свежестью, прохладной в знойный день
манит,

Тайнами окутано, что в себе хранит?

Глубина большая, площадь велика,

В него не впадает ни одна река,

Рядом проходила торная тропа.

И на город на древний, мимо шла толпа.

В озере водится ключевая бьет,

Каждый, кто напьется, силу обретет.

Чистая, кристальная, светлая вода,

В ней коней поила Батые орда...

Говорят, что церковь в нем погребена,

Провалилась в древности в пустоту земля,

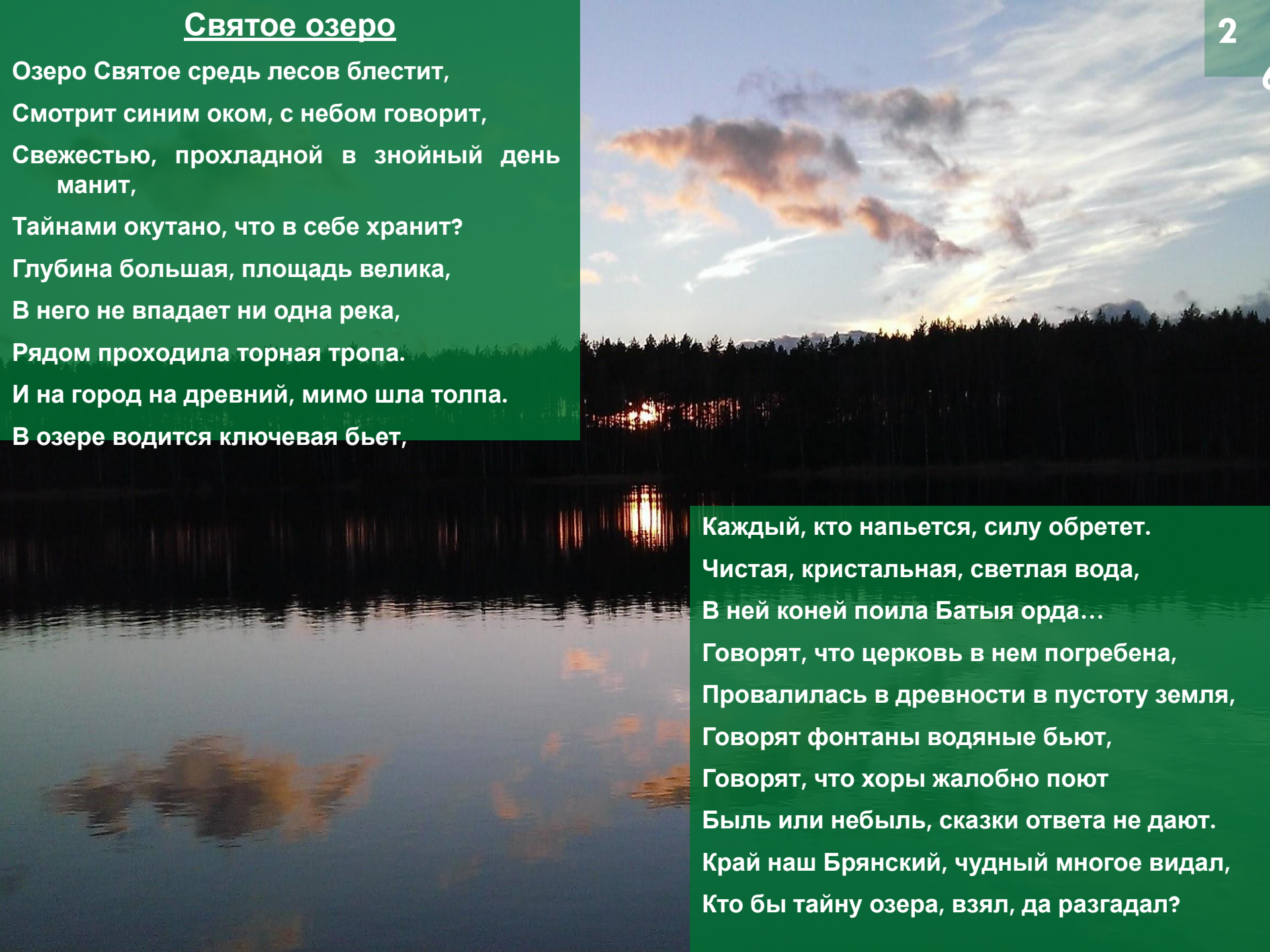
Говорят фонтаны водяные бьют,

Говорят, что хоры жалобно поют

Быль или небыль, сказки ответа не дают.

Край наш Брянский, чудный многое видал,

Кто бы тайну озера, взял, да разгадал?



Список литературы

1. Реестр памятников природы Жуковского района;
2. maps.yandex.ru – Карта Жуковского района;
3. Русаков Н.И. - История Земли Жуковской;
4. Новикова В.Г. – Стихотворение «Святое озеро».