

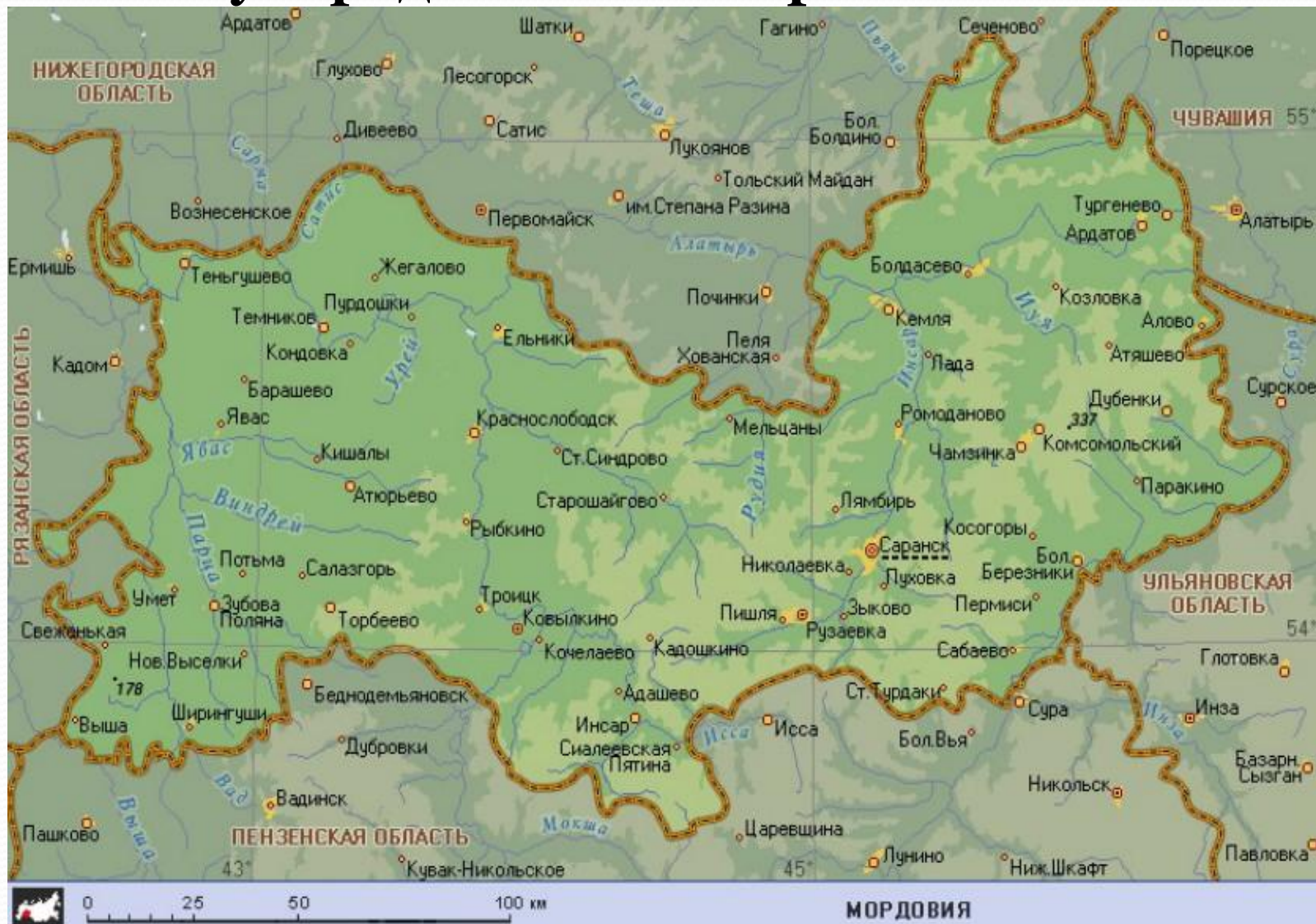
# Государственные охотничьи заказники. Особенности растительного и животного мира.


**Выполнила: Ваганова Екатерина  
Владимировна.**

В «Толковом словаре живого великорусского языка» В. И. Даля слово «заказник» объясняется: «заказать — запрещать... заказник — запретник, заповедник». В.И. Даль не делал различия в понимании слов «заказник» и «заповедник». Но в наше время значение и функции заказника и заповедника понимаются по-разному. в заказниках охраняется лишь определенный тип природных ресурсов, и на тот срок, который необходим для восстановления тех или иных видов, т.е. режим охраны неполный и недолговечный.

Заказники бывают: геологические и геоморфологические, когда охране подлежат такие объекты, как геологический разрез, пещера, причудливые скалы или обнажения горных пород на определенном участке; гидрологические, т. е. водные объекты, например, река с перекатами и водопадами или озера, режим которых требует восстановления; ботанические — для охраны какого-либо вида флоры; охотничьи; комплексные. Комплексные заказники близки к заповедникам, но отличаются от них сравнительной кратковременностью существования, а также особыми научными целями. На территории заказника запрещается хозяйственная деятельность, не совместимая с интересами охраны природы.

# Список особо охраняемых природных территорий Республики Мордовия. упорядоченный по районам.





Государственные охотничьи заказники, являются резерватами охотничьей фауны, играют существенную роль в деле охраны живой природы. Создавая зоны покоя, охотничьи заказники способствуют сохранению и увеличению численности диких животных.



# Чамзинский охотничий заказник

- Площадь заказника — 5400 гектаров.
- Чамзинский охотничий заказник находится в ведении Управления охотничьего хозяйства Республики Мордовия и содержится за счёт его средств.
- Речная сеть развита слабо, имеется несколько родников. На территории заказника преобладают светло-серые и серые лесные почвы, часто щебнистые. Растительность и животный мир — характерные для широколиственных лесов.
- Надзор за соблюдением режима государственного охотничьего заказника осуществляется штатным егерем с привлечением общественности под непосредственным руководством районного охотоведа и при общем руководстве Управления охотничьего хозяйства Республики Мордовия.



**Создан в целях сохранения, воспроизводства и восстановления численности диких копытных животных, боровой и полевой дичи.**



Основными задачами заказника являются поддержание целостности естественных сообществ, сохранение, воспроизводство и восстановление ценных в хозяйственном, научном и культурном отношении, а также редких и исчезающих видов животных.




# ФЛОРА И ФАУНА

- Флора представляет собой смешанный (хвойно-широколиственный) лес, в котором сосны занимают около 25 %, остальные площади покрыты лиственными растениями: береза, дуб (около 10-12 % площади), липа, вяз, ясень и другие виды деревьев. Основу подлеска составляют кустарники: крушина, черемуха, смородина, лещина, жимолость. Почвы: серые лесные (52 %), чернозёмы (33 %), пойменные (2 %).
- Фауна представляет собой ворона, сорока, синица, грач, воробьи, лиса, заяц, мышь полевая, мышовка лесная

- Регулирование численности (отстрел, отлов и животолов) диких животных, обитающих на территории заказника, может производиться егерями или охотниками в организованном порядке только по разрешениям и под контролем уполномоченных работников Управления охотничьего хозяйства Республики Мордовия.
- Лица, виновные в нарушении режима, установленного в государственном охотничьем заказнике, привлекаются к административной, уголовной или иной ответственности в соответствии с существующим законодательством Российской Федерации.

# Животный мир Атюрьевской части Государственного охотничьего заказника «Лесной»


охотничий заказник «Лесной», расположен в Атюрьевском и Торбеевском районах Республики Мордовия. Общая площадь заказника 12,3 тыс. га.





**В Красную книгу республики внесены следующие виды животных Атюрьевского района: жаба обыкновенная, ящерица живородящая, веретеница обыкновенная, обыкновенная гадюка, медянка; филин, дупель, воробьиный сыч, вертячая камышовка, бормотушка, выпь большая, выпь малая, зеленый дятел, черный дятел, неясыть длиннохвостая, кобчик, глухарь, серый журавль, ремез, крачка речная, большой веретенник, хорь степной, тушканчик большой, кутора, малая белозубка. К числу растений, подлежащих охране, относятся: плауны булавовидный и годичный, любка двулистная, ива черниковидная, гвоздика пышная, кувшинка чистобелая, кубышка желтая, прострел раскрытый, купальница европейская, горечавка легочная, колокольчик персиколистный, тмин песочный.**



- 
- в) охраняемые территории позволяют сохранить видовое многообразие амфибий и рептилий, и промысловых животных (в заказнике «Лесной»: лось, кабан, пятнистый олень, косуля, куница, выхухоль, норка, бобр, белка, зайцы - русак и беляк, лисица).**
- г) особо охраняемые природные территории способствуют сохранению и воспроизводству редких видов животных, занесенных в Красные книги.**



# ДУБЕНСКИЙ ГОСУДАРСТВЕННЫЙ ОХОТНИЧИЙ ЗАКАЗНИК

- Площадью - 13,6 тыс. га.

- Границы:

- северная - от северо - западного угла квартала 193 на восток по северной границе кварталов 193 - 198, 164, 129, 95, 63 - 68, 46 - 49, 50 - 54 Николаевского лесничества до русла р. Чеберчинка и вниз по ее течению до юго - восточного угла квартала 23;

- юго - восточная - от юго - восточного угла квартала 23 на юго - запад по административной границе Республики Мордовия и Ульяновской области до юго - западного угла квартала 268;

- западная - от юго - западного угла квартала 268 на север по западной границе кварталов 268, 260, 254, 241, 132 по административной границе с Большеберезниковским районом до северо - западного угла квартала 193.

# АТЯШЕВСКИЙ ГОСУДАРСТВЕННЫЙ ОХОТНИЧИЙ ЗАКАЗНИК

- Площадью - 4,3 га.
- Границы:
- северная от с. Капасово по проселочной дороге до с. Сабанчеево;
- восточная - от с. Сабанчеево по проселочной дороге до д. Смирновка, далее до д. Ульяновка;
- южная - от д. Ульяновка по р. Измань до с. Антоновка, далее по р. Измань до д. Пашино;
- западная - от д. Пашино по шоссейной дороге до с. Капасово.
-

# ОБ АТЯШЕВСКОМ ГОСУДАРСТВЕННОМ ОХОТНИЧЬЕМ ЗАКАЗНИКЕ

1. Атяшевский государственный охотничий заказник (в дальнейшем именуется - заказник) является комплексным заказником местного значения.

2. Заказник организован в мае 1995 г. в целях сохранения, воспроизводства и восстановления численности диких копытных животных, боровой и полевой дичи.

Площадь заказника.

3. Заказник находится в ведении Управления охотничьего хозяйства Республики Мордовия, которое осуществляет через районного охотоведа руководство и контроль за его деятельностью.

4. Объявление территории государственным охотничьим заказником не влечет за собой изъятие занимаемого им земельного и лесного участков у землепользователей и лесопользователей.

Землепользователи и лесопользователи обязаны соблюдать установленный в заказнике режим, оказывать всемерную помощь в выполнении возложенных на заказник задач и учитывать это при разработке районных схем землеустройства и лесоустройства.



- 1. Основными задачами заказника являются поддержание целостности естественных сообществ, сохранение, воспроизводство и восстановление ценных в хозяйственном, научном и культурном отношении, а также редких и исчезающих видов животных.
- 2. На территории заказника установлены следующие виды ограничения хозяйственной деятельности:
  - распашка земель, лесопользование, сенокошение, выпас скота в местах глухариных токов и в местах их гнездования;
  - представление участков под застройку;
  - мелиоративные работы, связанные с осушением озер и болот;
  - использование ядохимикатов;
  - движение механизированного транспорта вне дорог;
  - охота и рыболовство;
  - использование вод для орошения и оводнения.
- Примечание:
  - 1. Разрешается проезд вне дорог все механизированных средств транспорта, принадлежащего госохотнадзору и лесоохране.
  - 2. Разрешается сенокошение бригадам, организованным лесоохраной и органами госохотнадзора и под их контролем, но не ранее 1 июля.
-





- 1. Надзор за соблюдением режима государственного охотничьего заказника осуществляется штатным егерем с привлечением общественности под непосредственным руководством районного охотоведа и при общем руководстве Управления охотничьего хозяйства Республики Мордовия.
- 2. Егерь заказника обязан:
  - осуществлять надзор за соблюдением правил ведения и режима заказника, вести разъяснительную работу среди населения об охране природы, выполнять другие работы, предусмотренные должностными инструкциями, разработанными и утвержденными в установленном порядке;
  - следить за выполнением правил пожарной безопасности в лесах, а при возникновении лесных пожаров принимать меры к их ликвидации.
- 3. Егерь заказника имеет право в установленном законом порядке задерживать нарушителей режима заказника, составлять протоколы о нарушениях, временно (до выяснения личности) изымать у нарушителей оружие, орудия лова и продукцию добычи, составляя при этом акт об изъятии продукции с передачей ее торгово - заготовительным организациям.



- 4. Егерю заказника выдается форменная одежда (на срок носки) без оплаты ее стоимости, а также ведомственное нарезное оружие - карабин. Оружие выдается, хранится и применяется в соответствии со специальными инструкциями и установленными для этого правилами. Ношение оружия при наличии соответствующих документов разрешается только при исполнении служебных обязанностей в заказнике.
- 5. Регулирование численности (отстрел, отлов и животолов) диких животных, обитающих на территории заказника, может производиться егерями или охотниками в организованном порядке только по разрешениям и под контролем уполномоченных работников Управления охотничьего хозяйства Республики Мордовия.
- 6. Лица, виновные в нарушении режима, установленного в государственном охотничьем заказнике, привлекаются к административной, уголовной или иной ответственности в соответствии с существующим законодательством Российской Федерации.
- 7. Сельскохозяйственные предприятия всех форм собственности, лесхозы и другие предприятия, учреждения, организации и граждане обязаны возместить убытки, причиненные нарушением режима государственного заказника, в размерах и порядке, установленных законодательством Российской Федерации.
-

# БОЛЬШЕБЕРЕЗНИКОВСКИЙ ГОСУДАРСТВЕННЫЙ ОХОТНИЧИЙ ЗАКАЗНИК

- Площадью - 6,3 тыс. га.
- Границы:
- северная - от северо - западного угла квартала 14 на восток по северной границе кварталов 14 - 16 Симкинского лесничества до русла р. Штырма, далее по течению р. Штырма до административной границы с Дубенским районом;
- восточная - по административной границе Большеберезниковского и Дубенского районов на юг с северо - восточного угла квартала 24 по восточной границе кварталов 24, 34, 45, 58, 72, 87 Симкинского лесничества;
- южная - вверх по течению р. Суры по административной границе Республики Мордовия и Ульяновской области до юго - западного квартала 130;
- западная - от юго - западного угла квартала 130 на северо - восток по западной границе кварталов 130, 127, 73, 59, 46, 35, 36, 25, 17 до северо - западного угла квартала 14.
-

СПАСИБО ЗА  
ВНИМАНИЕ

