

Экскурсия "Золотые тропинки Чатыр-тау"



- Разработала: Галимова Алсу, ученица 11 класса МБОУ «СОШ с. Нижнезайтово МР Шаранский район РБ»
- Руководитель: Гарифуллина Клара Фаварисовна, учитель биологии МБОУ «СОШ с. Нижнезайтово МР Шаранский район РБ»


Цели и задачи экскурсии:

- -воспитание бережного и сознательного отношения к природе;
- -активизация познавательной деятельности учащихся, развитие способности наблюдать, мыслить, обобщать и делать выводы;
- -знакомство с уникальными природными объектами ГКПЗ «Чатыр-тау»
- -проведение экологической акции по очистке от мусора рекреационной зоны заказника.


Станция 1. Горы



Гора «Чекан-тау»



Вид гор при въезде в село



Чекан-тау

Вид с «Девичьей горы»






«Змеиная гора»



Тэрээзэ-тау




Мы на подходе к карстовой пещере

Станция 2. «Лес»



Мхи и лишайники



Лосиный погрыз



Вот это трутовики!



Скворечники для заказника

«Тайны» осеннего леса.



Юные следопыты



■ Галлы

ГКПЗ «Чатыр-тау»



Заказник организован 24 июня 1999 г. Имеет научно-познавательное и эстетическое значение.



Наблюдается расширение
ареала сурка-байбака

Станция 3. «Родник»



- Экологическая акция «Чистый родник» по очистке от мусора рекреационной зоны заказника.



От чистоты природы – к чистоте души!

Станция 4. «Река Ик»



Водоохранная зона реки Ик

На просторах реки Иж



- Берет начало в Бугульминско-Белебеевской возвышенности



**«Самый длинный мост»
протяженностью в 2
часа**



**Колонии береговых
ласточек**

Станция 5. «Камень Гали-батыра»



Вот он какой - камень Гали-батыра!




Станция 6. «Пещера Тэрэээле-тау»



УРА!!! Мы добрались до цели!

У входа в пещеру.



Объекты ГКПЗ «Чатыр-тау»





«Для всякого начала
нужно малое семя.
Учить можно и в очень
малом деле. Творить
можно и в тесном углу.
Охранять можно и в
самых скромных
доспехах.»
Николай Рерих.

До свидания! До новых встреч!

