

# Национальный парк «ТАГАНАЙ»

Автор: учитель МАОУ СОШ №21

Сурнина С.Г.

г. Златоуст

Решение о создании национального парка было принято Советом Министров РСФСР 5 марта 1991 года.





НП занимает северную часть территории муниципального образования – г. Златоуст – и небольшую часть площади Кусинского района.



Территория занимает 56,8 тыс. га (568 км<sup>2</sup>), превышает средние размеры парков Европы (46 тыс га), но несколько меньше азиатских парков (96 тыс га). Среди 29 национальных парков России «Таганай» по площади занимает 20-е место, а среди парков Уральского Федерального округа – 2 е.





Уникальность «Таганая»  
в том, что здесь на  
относительно на  
небольшом участке  
суши встречаются  
вместе животные и  
растения, характерные  
для центральной  
полосы европейской  
России, русского  
Севера, Поволжья,  
Урала, Западной и  
Центральной Сибири,  
Казахстана.

На территории парка почти нетронутыми сохранились ценные экологические системы - горные тундры и луга, подголцевые редколесья и реликтовые леса.





Рельеф парка представляет собой систему среднегорных хребтов меридионального простирания.





- Западный хребет – Назминский (до 884 м), северное продолжение – хребет Долгий Мыс (около 600 м).
- Центральная часть - Таганайский горный массив – уникальное творение природы из камня и тайги. Гольцевые останцы на вершинах гор, гранитные исполины среди векового леса, живописные зигзаги речных потоков, горные тундры и моховые болота – все это ТАГАНАЙ!


Западную часть горного массива занимает хребет Большой Таганай с четырьмя выделяющимися вершинами:

Двуглавая сопка (1034 м – юг, 1041 м – север).

Откликным гребнем (1155 м)

Круглицей (1178 м – высочайшая точка НП «Таганай») и

Дальним Таганаем (1112 м).







- Шестикилометровым отрогом Дальнего Таганая, вытянутым на северо-восток, Большой Таганай плавно переходит в хребет Юрма (1003 м)
- В центральной части парка расположены: короткий хребет Средний Таганай (959 м) и к востоку соединяющийся с ним через перевал хребет Малый Таганай (1033 м).
- Восточная граница парка проходит по Уральскому Хребту (930 м), переходящему на севере в хребет Ицыл (1068 м)







Крутизна склонов  
большинства  
хребтов  
составляет в их  
верхней части –  
 $25 - 35^{\circ}$ ,  
В средней –  $15-25^{\circ}$ ,  
В нижней –  $10-15^{\circ}$ ,  
А в долинах в  
среднем не более  
 $5^{\circ}$ .







Здесь встречаются более 70 разных минералов и горных пород.

Разнообразен видовой состав животного и растительного мира парка: 46 видов млекопитающих, 126 видов птиц.

687 видов сосудистых растений из которых 45 относятся к реликтам, 14- эндемики Урала и Приуралья, 20 – внесены в Красную книгу бывшего СССР.





Особую ценность представляют собой реликтовые ельники Ицыла и реликтовый комплекс видов плейстоценовой, сосново-березово-лиственничной лесостепи, которая в эпоху оледенения располагалась вдоль окраины ледника.



В пределах парка  
расположено 8 , 4  
геологических, 6  
гидрологических и 2  
ботанических памятника  
всероссийского и местного  
значения.

- **Памятники природы  
в национальном  
парке «Таганай»**


**Комплексные:**

- гора Александровская  
сопка
- гора Дальний Таганай
- гора Двуглавая Сопка
- высокогорное плато  
Долина сказок
- гора Ицыл
- гора Косотур
- гора Круглица
- хребет Малый Таганай
- хребет Средний  
Таганай




- **Геоморфологические:**

- россыпи Большая Каменная Река
- останцы Митькины
- Скалы (Три сестры)
- гора "Монблан"
- гора Откликной гребень
- россыпи Река Курумная
- останцы Три брата (Таганай)
- останцы "Чертовы ворота"



- **Геологические:**
  - горная выработка Ахматовская копь
  - геологический разрез протерозоя у горы Аргус
  - горная выработка Николае-Максимилиановская копь



- **Гидрологические:**

- река Большая

- Тесьма

- река Большой

- Киалим

- река Малая Тесьма

- речка Шумга

- первая

- речка Шумга

- вторая

- речка Шумга

- третья





## **Ботанические:**

- большое моховое болото (урочище Киалимская падь)
- массив широколиственных лесов у горы Дедюрихи

## **Природно-исторические:**

- обелиск "Европа-Азия" (у ж\д ст. Уржумка)
- бывший поселок углежогов Киалимские печи
- старая углевозная Киалимская дорога



# МОЙ ЛЮБИМЫ ТАГАНАЙ!



# Проверь себя!

1. Время создания НП «Таганай»?
2. Самая высокая вершина Таганая.
3. Назовите все вершины хребтов Таганая.
4. В чем уникальность НП Таганай?
5. Какие памятники природы в национальном парке «Таганай» вы знаете?