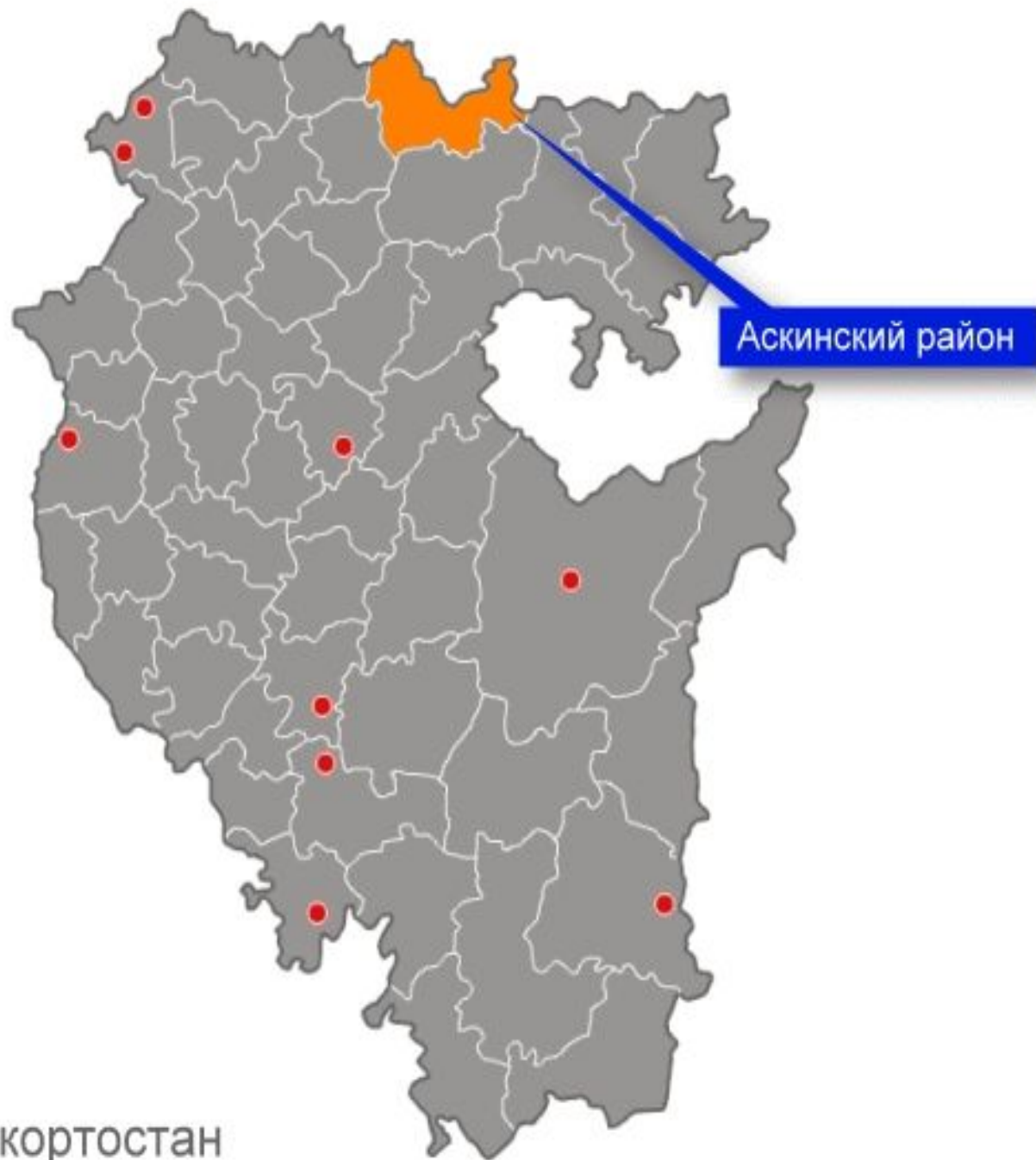


*Исследовательская работа:*

*«Изге Шишма»*





Республика Башкортостан

# КАРТА-СХЕМА АСКИНСКОГО РАЙОНА

Пермский  
край

Свердловская  
область





КУБИЯЗ







# «Изге Шишма»





2008/08/22 19:01



























































В РҶХИМ ИТЕГЕЗІ

































2008/08/22 12:18





07/06/2010 05:36 PM





















6

8

9

10

11

13

15

14

3

26

23

29

30

31

32

34

35

38

39

40

41

42

43

44

45

46

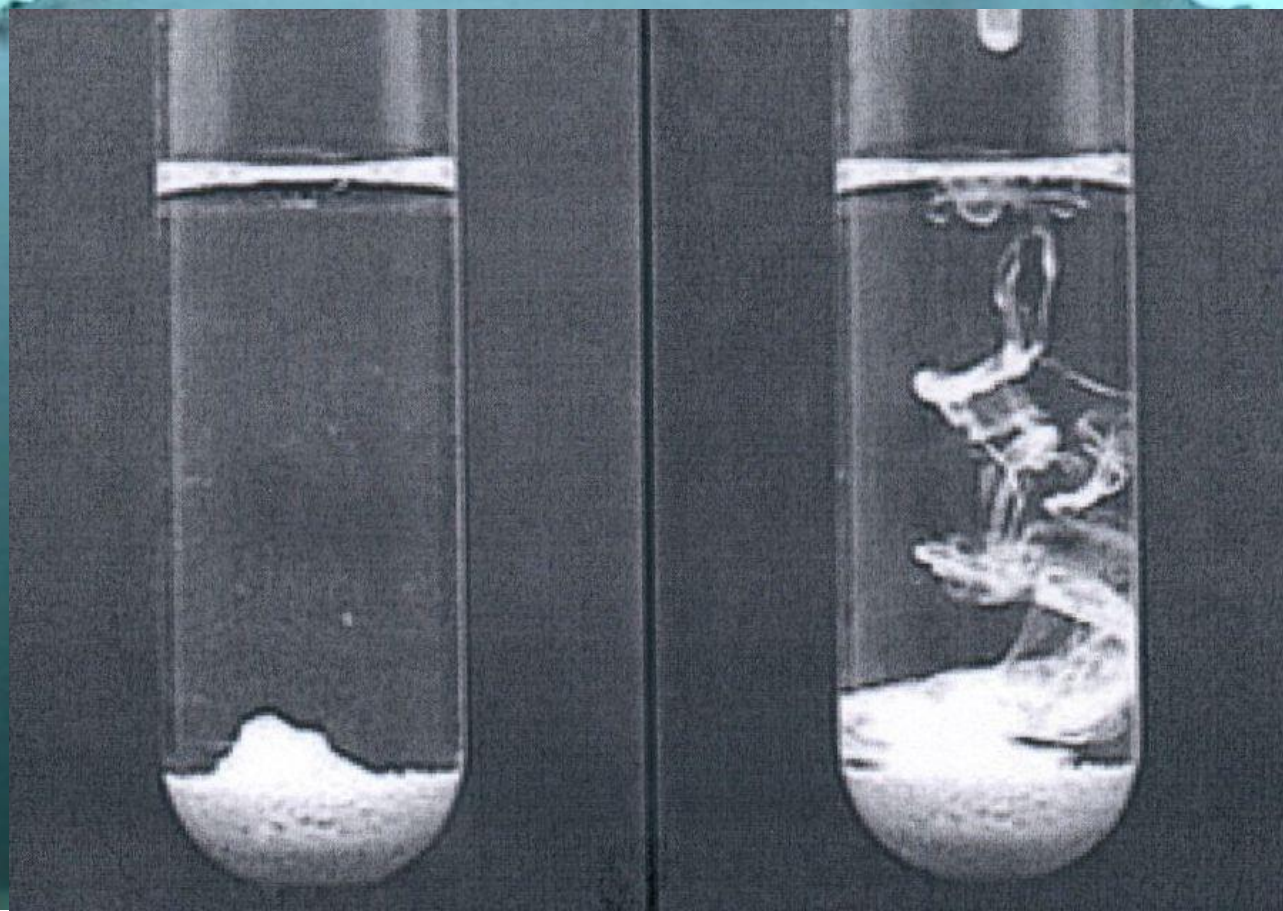
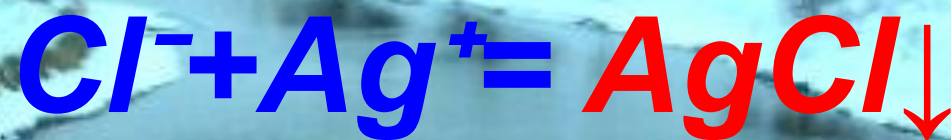
47

48

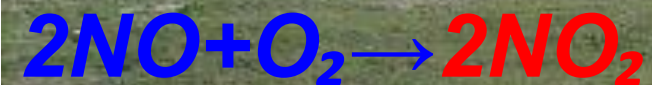
49

50



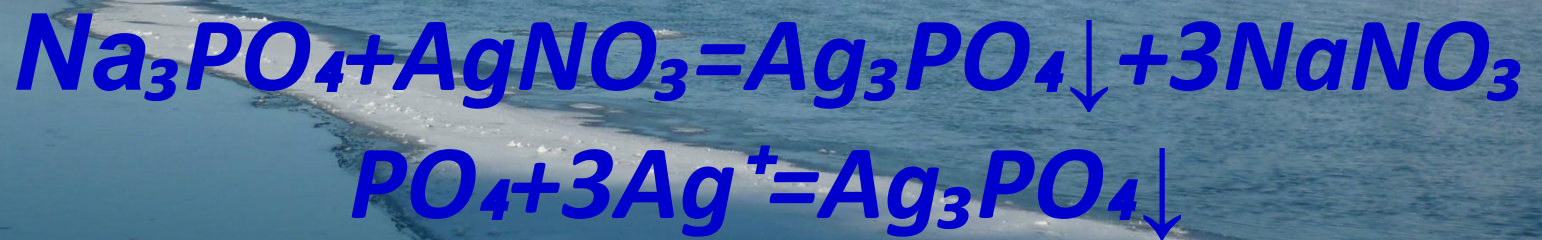




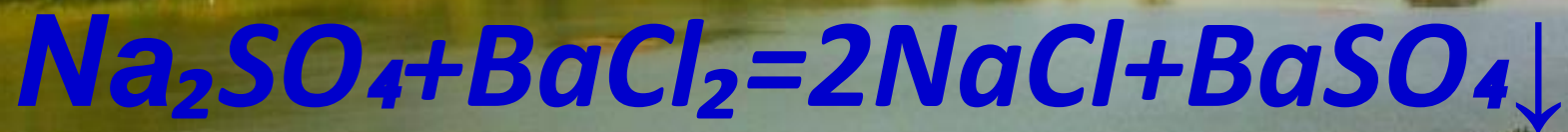


*$\text{NO}_2$  - выделяется бурый газ.*











An aerial photograph of a river delta, showing a complex network of channels and distributaries. The water is a deep blue-green color, and the surrounding land is a mix of light and dark green, indicating different vegetation or soil types. The text 'pH-6,2' is overlaid in a bold, red, italicized font in the center of the image.

*pH-6,2*





$\text{NO}_2^-$

$\text{NO}_3^-$

$\text{SO}_4^{2-}$

$\text{PO}_4^{3-}$

$\text{Cl}^-$

07/06/2010 05:36 PM



<i><b>Показатель</b></i>	<i><b>Содержание</b></i>	<i><b>ПДК мг/л</b></i>	<i><b>НД</b></i>
<i><b>Нитраты</b></i>	<i><b>4,4 мг/кг</b></i>	<i><b>45 мг/л</b></i>	<i><b>ГОСТ 18826-73</b></i>
<i><b>Нитриты</b></i>	<i><b>Не обнаружено</b></i>	<i><b>10 мг/л</b></i>	<i><b>ЛИВ Антонов</b></i>
<i><b>Фосфаты</b></i>	<i><b>Не обнаружено</b></i>	<i><b>3,5 мг/л</b></i>	<i><b>ГОСТ 18309-72</b></i>
<i><b>Хлориды</b></i>	<i><b>6мг/дм<sup>3</sup></b></i>	<i><b>350 мг/л</b></i>	<i><b>ГОСТ 4245-72</b></i>
<i><b>Сульфаты</b></i>	<i><b>70мг/л</b></i>	<i><b>500мг/л</b></i>	<i><b>ГОСТ 4389-72</b></i>
<i><b>рН</b></i>	<i><b>6,2</b></i>		







NA









# «Изге Шишма»

