


Познавательная викторина о Челябинской области



География Челябинско й области	<u>5</u>	<u>10</u>	<u>15</u>	<u>20</u>	<u>25</u>	<u>30</u>	<u>35</u>	<u>40</u>	<u>45</u>	<u>50</u>
Заповедная полянка	<u>5</u>	<u>10</u>	<u>15</u>	<u>20</u>	<u>25</u>	<u>30</u>	<u>35</u>	<u>40</u>	<u>45</u>	<u>50</u>
Природа Челябинско й области	<u>5</u>	<u>10</u>	<u>15</u>	<u>20</u>	<u>25</u>	<u>30</u>	<u>35</u>	<u>40</u>	<u>45</u>	<u>50</u>
Научно- промышлен ный потенциал	<u>5</u>	<u>10</u>	<u>15</u>	<u>20</u>	<u>25</u>	<u>30</u>	<u>35</u>	<u>40</u>	<u>45</u>	<u>50</u>

География Челябинской области

5 б.

- Где расположена Челябинская область?
- а) Полярный Урал;
 - б) Северный Урал;
 - в) Средний Урал;
 - г) Южный Урал.

Ответ

г) Южный Урал.



География Челябинской области

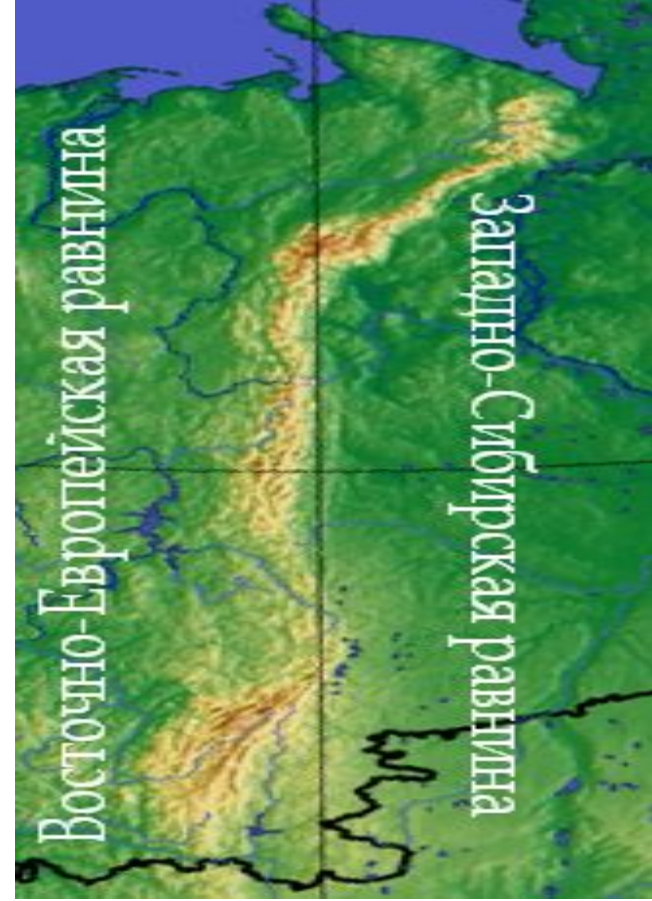
10 б.

► На какой границе находится город Челябинск?

- а) Азия – Европа;
- б) Урал – Сибирь;
- в) Россия – Казахстан;
- г) Россия – Монголия.

Ответ

- б) Урал – Сибирь



География Челябинской области

15 б.

► С какой областью РФ НЕ граничит Челябинская область?

- а) Курганская;
- б) Оренбургская;
- в) Свердловская;
- г) Самарская.

Ответ

- г) Самарская



флаг Самарской области

География Челябинской области

20 б.

► Какова приблизительная численность населения Челябинской области?

- а) 1,5 млн. человек;
- б) 2,5 млн. человек;
- в) 3,5 млн. человек;
- г) 4,5 млн. человек.

Ответ

в) 3,5 млн. человек;

- русские 86,5%,
- татары 5%,
- башкиры 3,1%,
- украинцы 1,4% и др.



География Челябинской области

25 б.

- Какое из утверждений соответствует действительности?
- а) Челябинск второй по величине город России;
 - б) Челябинск входит в тройку крупнейших городов России;
 - в) Челябинск входит в пятёрку крупнейших городов России;
 - г) Челябинск входит в число десяти крупнейших городов России.

Ответ

г) Челябинск входит в число десяти крупнейших городов России.



География Челябинской области

30 б.

- Город Челябинск занимает площадь 504 кв. км (50,4 га). Во сколько раз это меньше площади Москвы?
- а) В десять раз;
 - б) В пять раз;
 - в) В три раза;
 - г) В два раза.

Ответ

г) В два раза.

(Но в столице при этом проживает более 10 млн. человек, а в Челябинске – чуть более 1 млн. человек.)

География Челябинской области

35 б.

► Назовите главную реку Челябинской области.

а) Урал;

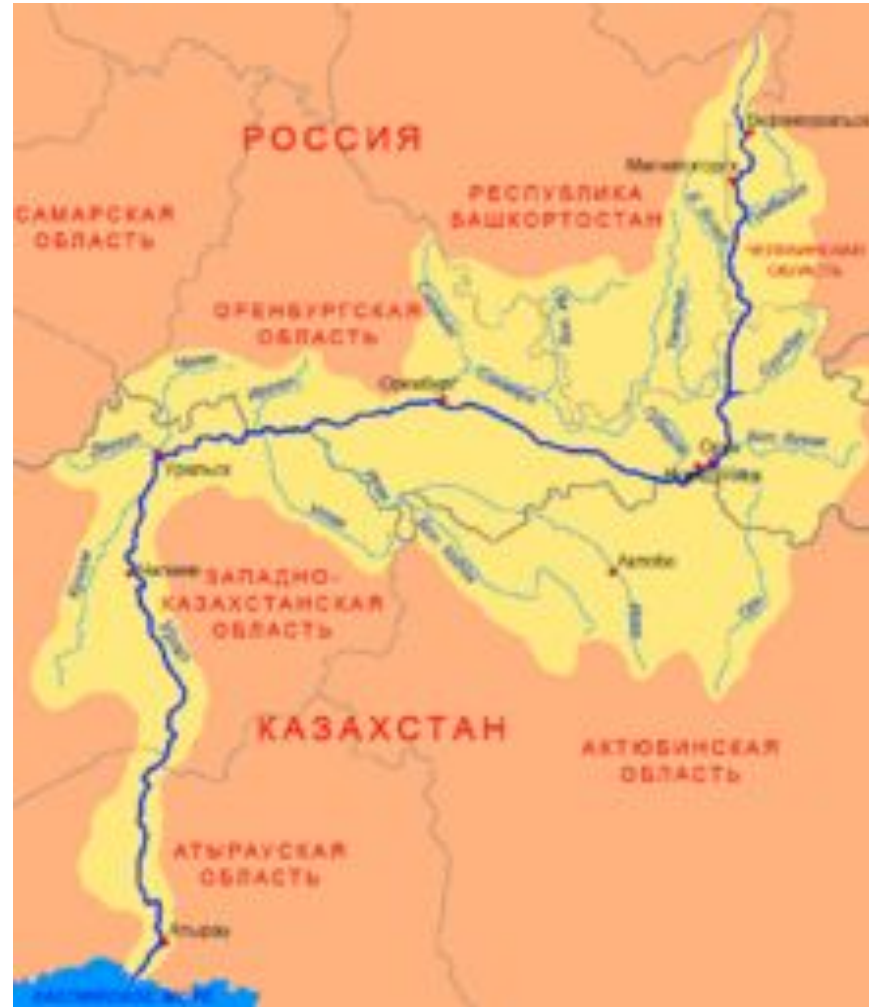
б) Лена;

в) Иртыш;

г) Енисей.

Ответ

- а) Урал;



География Челябинской области

40 б.

► Какой из этих городов находится в Челябинской области?

- а) Усть-Илимск;
- б) Усть-Кут;
- в) Усть-Катав;
- г) Усть-Камчатск.

Ответ

в) Усть-Катав;



География Челябинской области

45 б.

► У какого из этих городов Челябинской области есть тёзка в Московской области?

а) Златоуст;

б) Кыштым;

в) Троицк;

г) Копейск.

Ответ

в) Троицк;



География Челябинской области

50 б.

► Какой из этих географических объектов Челябинской области НЕ является озером?

а) Большой Кисегач;

б) Большой Таганай;

в) Тургояк;

г) Иртяш.

Ответ

б) Большой Таганай;

(Это известная вершина Уральских гор.)



Заповедная полянка

56.

► Красная книга состоит из цветных страниц. На черных страницах опубликованы списки вымерших животных. Красные страницы содержат перечень особо редких животных. Какие страницы посвящены описанию тех видов, численность которых быстро сокращается?

- а) белые
- б) серые
- в) желтые
- г) зеленые

Ответ

в)желтые

Красная книга состоит из:

Чёрные страницы -

Красные страницы -

Жёлтые страницы -

Белые страницы -

Серые страницы -

Зелёные страницы -



Заповедная полянка

106.

► Книга состоит из цветных страниц. На черных страницах опубликованы списки вымерших животных. Красные страницы содержат перечень особо редких животных. Какие страницы содержат информацию о малоизученных видах?

- а) белые
- б) серые
- в) желтые
- г) зеленые

Ответ

б)серые

Страницы Красной книги

- **Чёрные** - уже вымерли
- **Красные** - исчезающие виды
- **Желтые** - редкие виды
- **Белые** - численность животных невелика
- **Серые** - животные, которые обитают в местах, трудно доступных для человека
- **Зеленые** - восстановленные виды



Заповедная полянка

156.

► Красная книга содержит шесть категорий редкости представителей живой природы в зависимости от степени их редкости и угрозы исчезновения. Красная книга присваивает каждому представителю флоры и фауны особую категорию, которая обозначается цифрой от нуля до пяти. Кого относят к категории 0

а) те, кто уже не встречается в живой природе.

б) те, кто может исчезнуть в ближайшем будущем, если не будут приняты соответствующие меры.

в) те, численность которых с каждым днём уменьшается.

г) редкие.

Ответ

а) те, кто уже не встречается в живой природе.

1 – те, кто может исчезнуть в ближайшем будущем, если не будут приняты соответствующие меры.

2 – те, численность которых с каждым днём уменьшается.

3 – редкие.

4 – те, о ком имеется недостаточно сведений.

5 – те, чья популяция восстановлена или восстанавливается в данный момент.

Заповедная полянка

206.

► Сколько природных заповедников на территории Челябинской области?

а) 3

б) 4

в) 5

г) 6

Ответ

а) 3

1. Восточно-Уральский

2. Ильменский

3. Южно-Уральский

Заповедная полянка

256.

► Сколько национальных парков на территории Челябинской области?

а) 3

б) 4

в) 2

г) 5

Ответ

в) 2

1. Зюраткуль

2. Таганай

Заповедная полянка

306.

▶ Сколько заказников на территории Челябинской области?

а) 30

б) 40

в) 20

г) 50

Ответ

в) 20

Ашинский заказник

Карагайский заказник

Серпиевский заказник

Бродокалмакский заказник

Нязепетровский заказник

Заповедная полянка

356.

► Сколько памятников природы на территории Челябинской области?

а)231

б)110

в)220

г)158

Ответ

г)158

Реликтовый ельник	100 га	Нязепетровский район	Ботанический памятник природы
Пещера Соломенная	1 га	Катав- Ивановский район	Геологический памятник природы.
Брединский бор	383,26 га	Находится к югу от райцентра	Ботанический памятник природы

Заповедная полянка

406.

► Сколько охраняемых территорий находится в Карталинском районе?
Назовите.

а)1

б)2

в)3

г)4

Ответ

б) 2

Анненский заказник

Джабык-Карагайский бор



Заповедная полянка

456.

- ▶ Растение, выращенное из семечка, которое зацветает первый раз на 18 году, высота – 15-50 см, само название растения связано с названием обуви, а названо в честь богини любви и красоты.

Ответ

- *Венерин башмачок*



Заповедная полянка

506.

► Эту птицу называют водяным воробьем.
Питается беспозвоночными, которых ловит ныряя в воду и бегая по дну либо собирает на берегу и мелководье.

а) обыкновенный серый сорокопут

б) оляпка

в) вертячая камышевка

г) пестрый дрозд

Ответ

б) оляпка



Природа Челябинской области

56.

Какое животное изображено на флаге Челябинской области?

- а) Медведь ;
- б) Лось;
- в) Волк;
- г) Верблюд.

Ответ

г) верблюд



inaripro

Природа Челябинской области

106.

► Многие народы, живущие на территории России, почитали это дерево, как священное. По якутским поверьям, на ветках этого дерева живет Хозяйка Земли. А вот что поется в русской песне об этом дереве: «Первое дело – мир освещать, второе дело – скрип утешать, третье дело – больных исцелять, четвертое дело – чистоту соблюдать». Что это за дерево?

а) дуб

б) сосна

в) береза

г) осина

Ответ

в) береза



Природа Челябинской области

156.

► «Где-то, в чаще дремучей, за оградой колючей, у заветного местечка есть волшебная аптечка. Там красные таблетки развешаны на ветке». Назовите это популярное растение.

- а) рябина
- б) шиповник
- в) земляника
- г) волчьи ягоды

Ответ

б) ШИПОВНИК



Природа Челябинской области

206.

► Индейцы называют это растение «след белого человека». Его семена цепляются за обувь, за колёса машин, за лапы животных и разносятся везде, где живёт человек. В трудную минуту растение придёт на помощь человеку. О каком растении идёт речь?

а) подорожник

б) череда

в) одуванчик

г) репейник

Ответ

а) подорожник



Природа Челябинской области

256.

► Определи лишний гриб и объясни почему.

а) сыроежка

б) волнушка

в) шампиньон

г) масленок

Ответ

в) шампиньон (не образует микоризы)



Природа Челябинской области

306.

► Как зовут птицу, которую иногда называют ближайшей родственницей Снегурочки?

а) синица

б) свиристель

в) снегирь

г) кедровка

Ответ

в) снегирь



Природа Челябинской области

356.

► Его называют:

Англичане - «потато»

Финны – «тарту»

Французы – «поль де терр»

Как это растение называю у нас?

а) картофель

б) томат

в) баклажан

г) морковь

Ответ

а) картофель



Природа Челябинской области

406.

► Какое дерево в нашей области цветет самым последним в году?

а) тополь

б) липа

в) береза

г) осина

Ответ

б) липа



Природа Челябинской области

456.

► Почему лоси легко бегают по таким болотам, где бы всякое другое животное их веса увязло?

а) легкие рога

б) быстро бегают

в) длинные ноги

г) строение копыта

Ответ

- г) строение копыта (перепонка)



Природа Челябинской области

506.

► С давних времен люди писали на бересте и на папирусе, а сейчас для получения бумаги используется древесина. Кто подсказал мысль об использовании древесины в качестве сырья для изготовления бумаги?

- а) пчелы
- б) шмели
- в) осы
- г) бабочки

Ответ

- **в) осы, которые строят свои «бумажные» гнезда из мельчайших кусочков древесины**



Научно-промышленный потенциал

56.

► Какая отрасль промышленности Челябинской области является главной?

- а) машиностроительная
- б) топливно-энергетическая
- в) аграрная
- г) металлургическая

Ответ

г) металлургическая



**МАГНИТОГОРСКИЙ
МЕТАЛЛУРГИЧЕСКИЙ
КОМБИНАТ**



Научно-промышленный потенциал

106.

► Какой металл содержат большинство месторождений полезных ископаемых Челябинской области?

а) медь

б) железо

в) алюминий

г) никель

Ответ

б) Железо

ЖЕЛЕЗНАЯ РУДА



Научно-промышленный потенциал

156.

► Уральские мастера всегда отличались необычными изделиями: из камня делали цветы и ягоды, из асбеста – платки и многое другое. Но Урал славен не только минералами. Например, на Всемирной выставке в Париже в 1900 году были представлены изготовленные на Урале оригинальные тарелки. Назовите город ныне Челябинской области, где их изготовили.

- а) Касли;
- б) Южноуральск;
- в) Златоуст;
- г) Троицк.

Ответ

а) Касли;

(Ажурные тарелки из каслинского чугуна выставлялись в знаменитом чугунном павильоне, который и сейчас можно увидеть в Екатеринбургском музее изобразительных искусств.)



Научно-промышленный потенциал

206.

► Этот самый большой самородок в России был найден в Челябинской области, недалеко от Миасса, на Царско-Александровском прииске. В 1842 году его нашёл на глубине трёх метров 17-летний сирота Никифор Сюткин. Вес «большого треугольника» (так его называли) – 36,016 килограмма. Сейчас он находится в Москве, в Алмазном фонде России. Что это за самородок?

- а) самородок золота
- б) самородок алмаза
- в) самородок платины
- г) самородок серебра

Ответ

а) самородок золота



Говорят, Никифору Сюткину за находку дали 4 390 рублей ассигнациями (по тем временам хватило бы, чтобы купить несколько населённых пунктов вместе с людьми), он получил «вольную».

Научно-промышленный потенциал

256.

► Какой город Челябинской области является российским центром художественной гравировки по металлу? (город называется так же, как именуют человека, обладающего даром красноречия)

- а) Касли;
- б) Златоуст;
- в) Миньяр;
- г) Куса.

Ответ

б) Златоуст




Научно-промышленный потенциал

306.

- В каком городе Челябинской области находится Уральский автомобильный завод, выпускающий вездеходы «Урал»?
- а) Верхнеуральск;
 - б) Южноуральск;
 - в) Миасс;
 - г) Усть-Катав.

Ответ

в) Миасс;



Автозавод "Урал" (УралАЗ), главный корпус. Город Миасс
© Григорий Погребняк / Фотобанк Лори



lori.ru/150654

Научно-промышленный потенциал

356.

► Продукцию завода какого города Челябинской области (современные трамваи) можно встретить в десятках городов России?

а) Златоуст;

б) Миасс;

в) Усть-Катав;

г) Юрюзань.

Ответ

в) Усть-Катав;



Научно-промышленный потенциал

406.

► Где производят известный в стране южноуральский фарфор, изоляторы и изделия для радиопромышленности?

- а) Южноуральск;
- б) Нязепетровск;
- в) Миасс;
- г) Чебаркуль.

Ответ

а) Южноуральск;



Научно-промышленный потенциал

456.

► Назовите город
железнодорожников:

- а) Копейск;
- б) Пласт;
- в) Бакал;
- г) Карталы.

Ответ

г) Карталы.

**(Крупный
железнодорожный
узел.)**



Научно-промышленный потенциал

506.

- Какой их городов Южного Урала снискал не только трудовую славу, но и печальное имя «Черной точки планеты», признан зоной чрезвычайной экологической ситуации?
- а) Чебаркуль;
 - б) Миасс;
 - в) Карабаш;
 - г) Карталы.

Ответ

в) Карабаш;

