

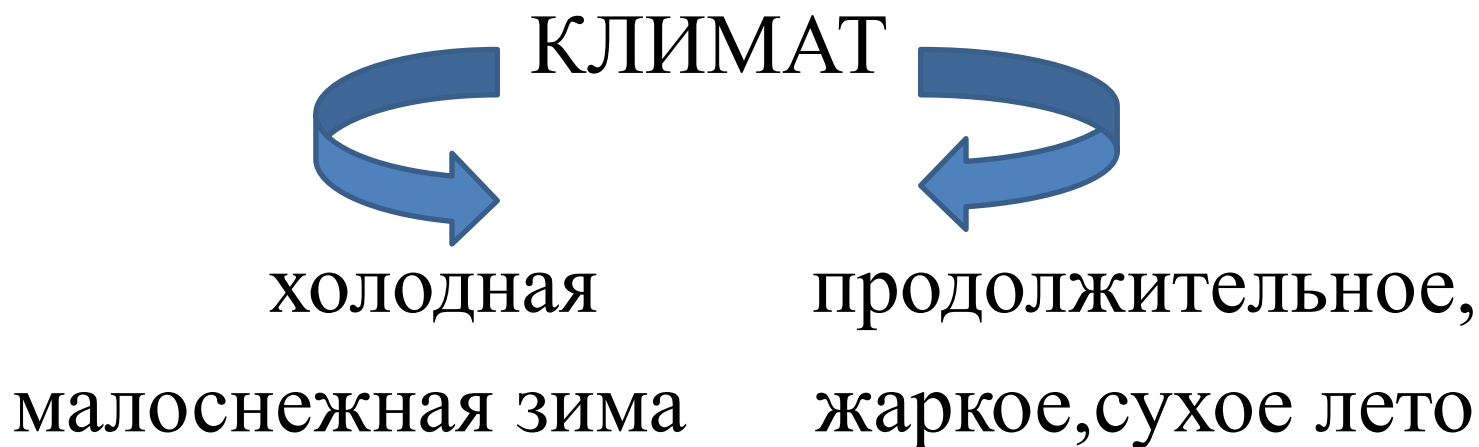
Климат. Поверхностные и подземные воды.

Выполнила учитель биологии
МОУ СШ № 102 г.Волгограда
Шаболдина Е.В.

Климат

-многолетний режим погод,
присущий данной
территории, который
является одним из
основных факторов
окружающей среды,
вливающий на все живые

Климат Волгоградской области умеренно континентальный.



- Характерной чертой Волгоградской области является большая амплитуда колебания температур в течении года.
- Довольно часто наблюдается суточное колебание температур, достигающие 11-12 градусов

Зима

- Общая характеристика: холодная, малоснежная
- Средняя температура: -9
- Количество осадков: 20-40 мм в месяц, снег, туман, оттепели.
- Метель от 3 до 8 дней в месяц
- Ветер: юго – восточный



Весна

- Общая характеристика: короткая, теплая
- Средняя температура: + 10
- Количество осадков: 20-40 мм в месяц, грозы (3-5 раз в месяц)
- Влажность: 50-85%
- Ветер: юго – восточный, пыльные бури, суховеи



Лето

- Общая характеристика: жаркое, сухое
- Средняя температура: + 23
- Количество осадков: 30-55мм в месяц, грозы (5-9 раз в месяц)
- Влажность: 45 - 50%
- Ветер: северный и северо-западный, скорость ослабеваает, пыльные бури, суховеи




Осень

- Общая характеристика разнообразие погоды
- Средняя температура: + 8
- Количество осадков: 30-55мм в месяц, туманы, грозы
- Влажность: 60 - 80%
- Ветер: северо-восточный, скорость увеличивается.



Внутренние воды



ПОДЗЕМНЫЕ

ПОВЕРХНОСТНЫЕ

грунтовые и
межпластовые

ледники, болота,
реки, озера

В нашей области насчитывается более 190 рек, общая длина которых более 3,5 ТЫС. КМ.

Река – постоянный водный поток,
текущий в природном углублении –
русле.

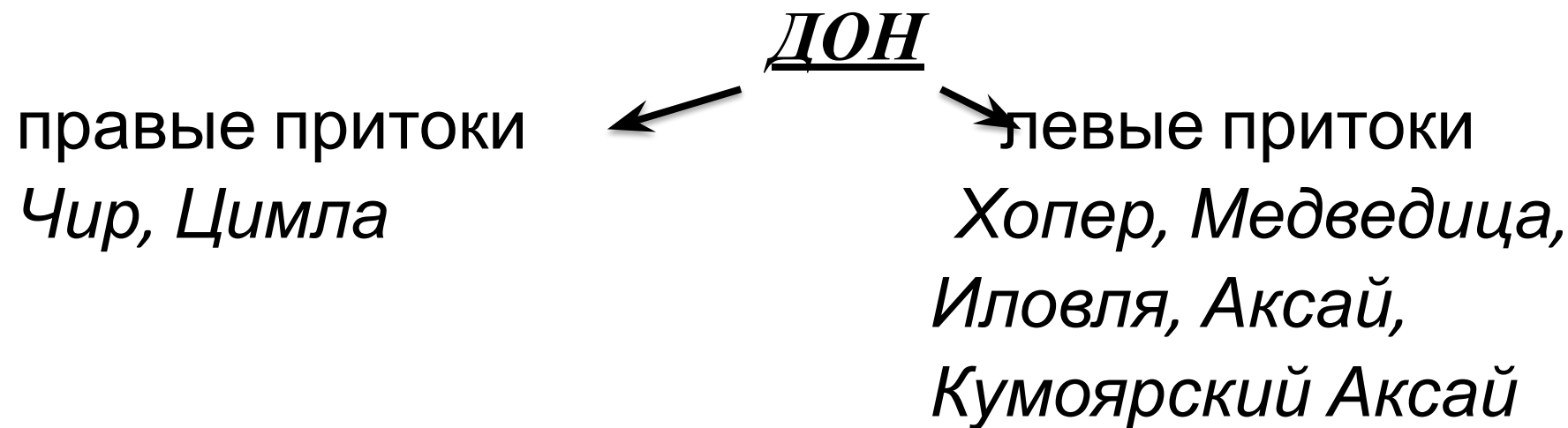
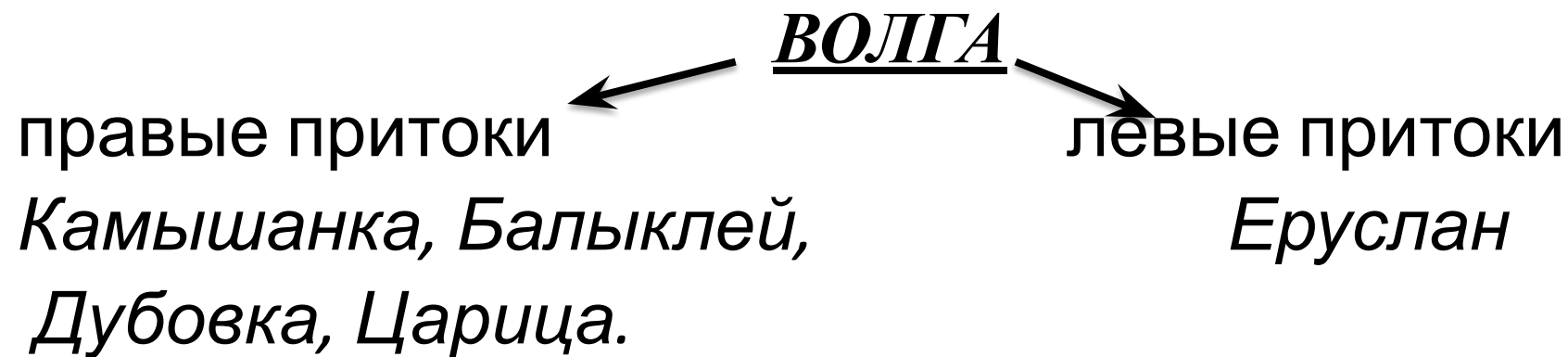


Озеро – естественный водоем,
который отличается замедленным
водообменном.



Поверхностные воды характерны для нашей области- это реки, озера.

Наиболее крупные реки области- Волга, Дон.



Озеро Эльтон

- 1. Находится на севере Прикаспийской низменности, в Волгоградской области России у границы с Казахстаном.
- 2. Расположено ниже уровня моря на 15 метров.
- 3. Площадь 152 км.кв.
- 4. Глубина 5 - 7 см летом, до 1,5 м весной.
- 5. Бессточное, соленое, минерализованное.
- 6. Добыча соли санаторно-курортное

ЖИВОТНЫЙ МИР

степные орлы, орлы-могильники, беркуты, журавли-красавки. Обычны для этих мест волк и корсак, хорек, горноста́й и енотовидная собака. Степь полна тушканчиками, хомячками, зайцами-русаками. В восточные части парка иногда заходят сайгаки.

РАСТИТЕЛЬНЫЙ МИР

лютик, мятлики, тюльпаны
Шренка, лук голубой. В степи
обитают пустынные: ковыль-
волосатик, ромашник,
тысячелистник, на солонцах —
черная полынь.