

Красноярская Вишневая гора

Кучукбаева Алиса 10а класс
МОУ «Бардымская
гимназия»

Цель:

**Выявление изменения
плотности вишни степной
на территории ООПП
«Красноярская вишневая
гора»**

Задачи:

- **Определить действительную площадь ООПП.**
- **Изучить распространённость вишни степной на разных частях ООПП.**
- **Изучить видовой состав растений фитоценоза вишневой горы.**

Местоположение Красноярской вишневой горы.



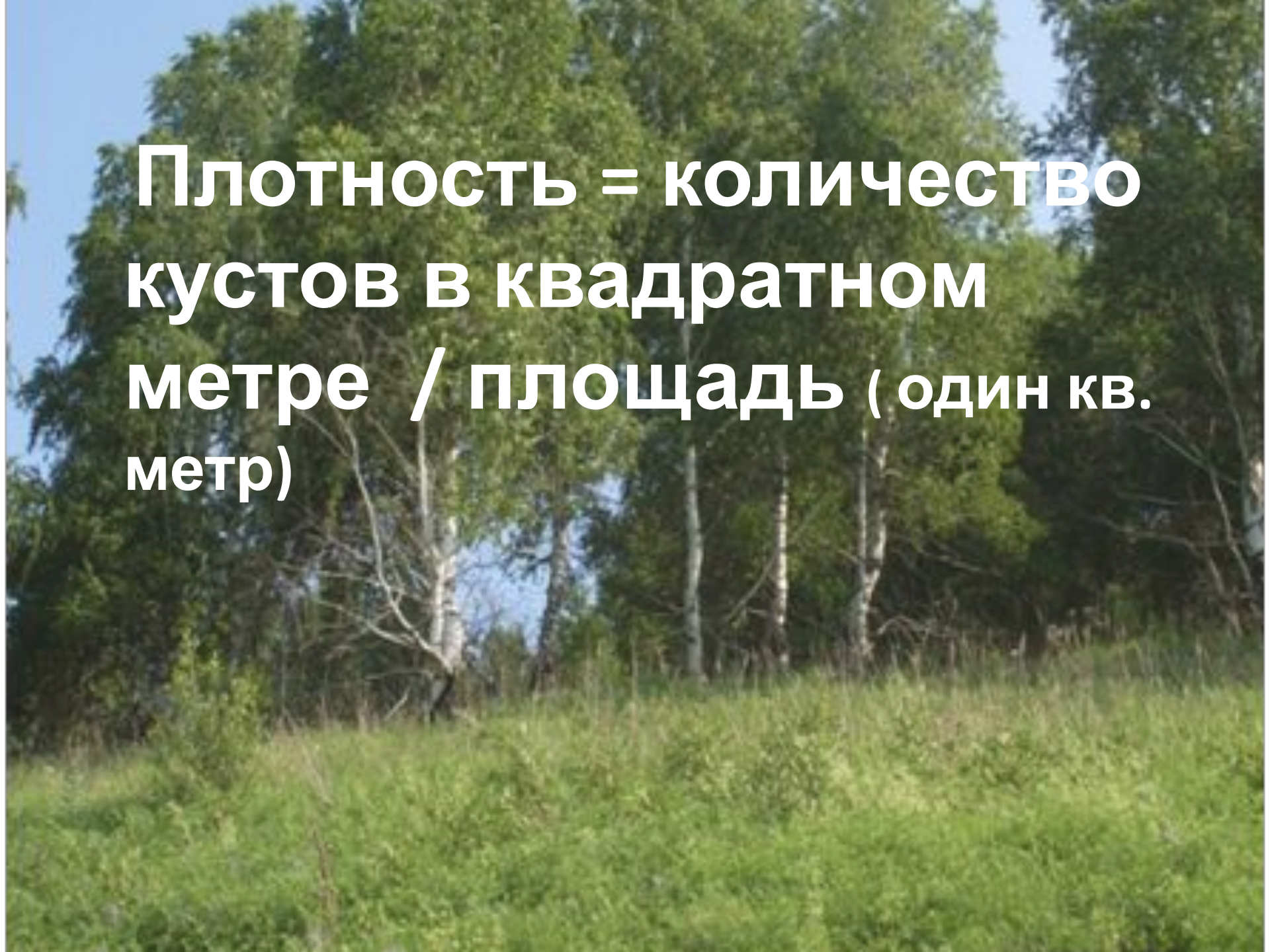


Вишня степная

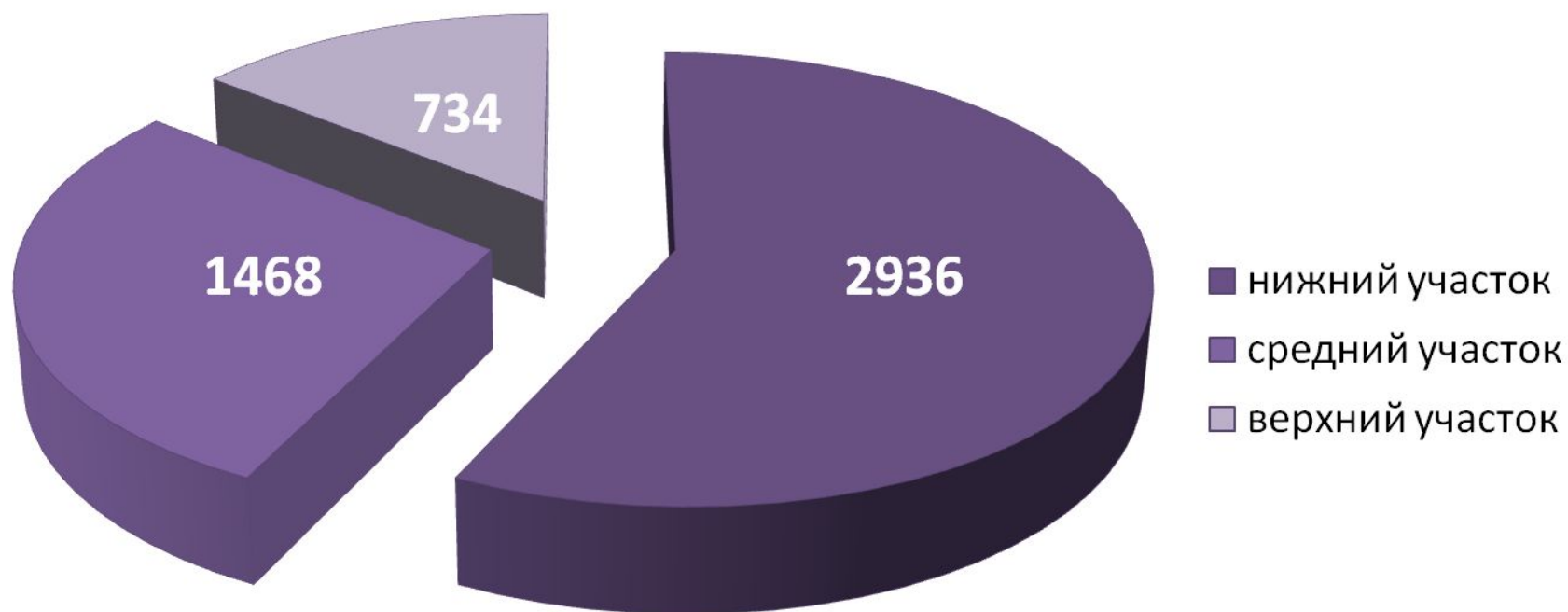




**Плотность = количество
кустов в квадратном
метре / площадь (один кв.
метр)**

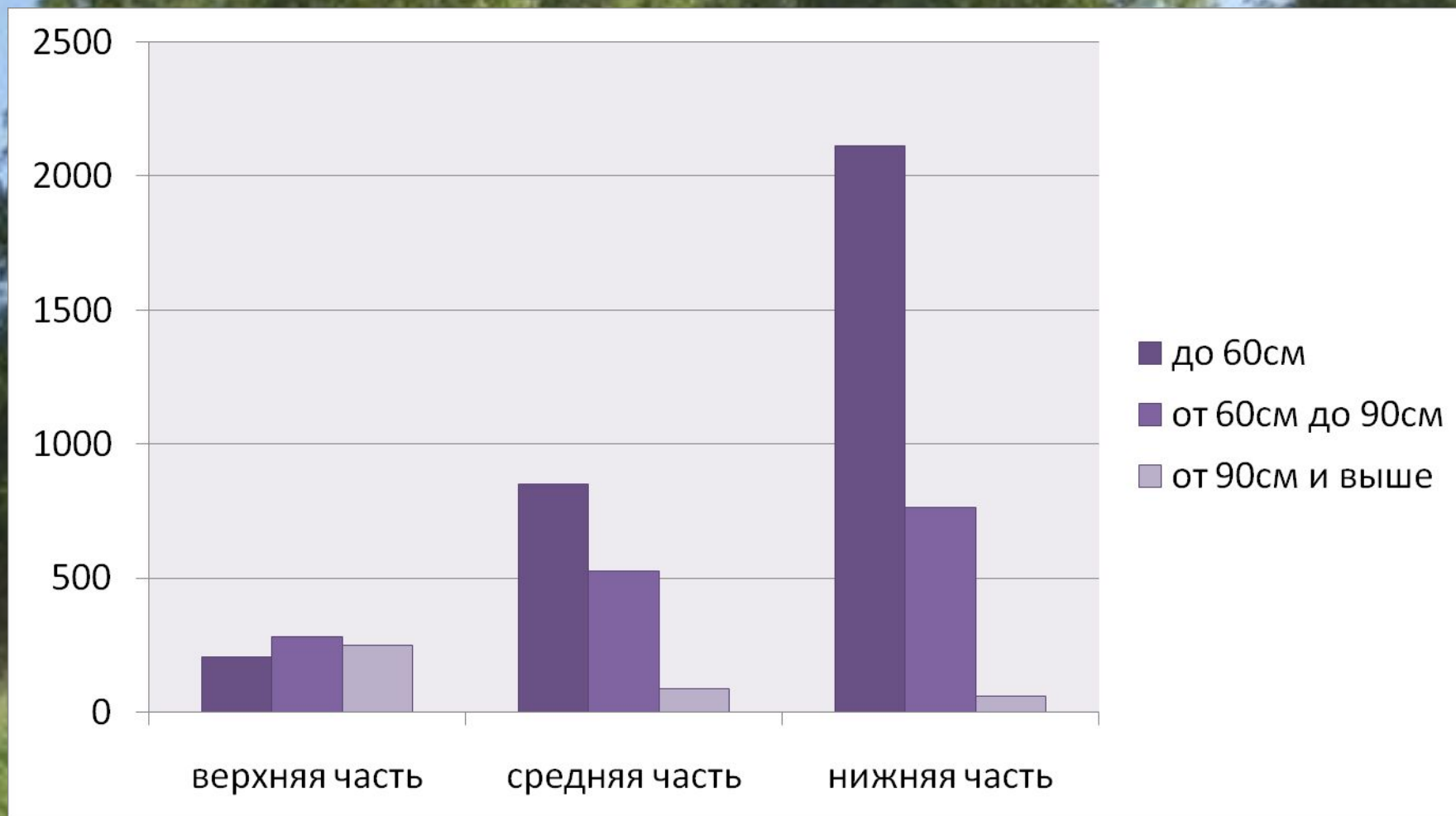


Общее количество кустов на всей горе



Всего - 5138 растений

Изменение высоты кустов



Изменение площади Красноярской вишневой горы.

1994 год



0,5 га

2000 год



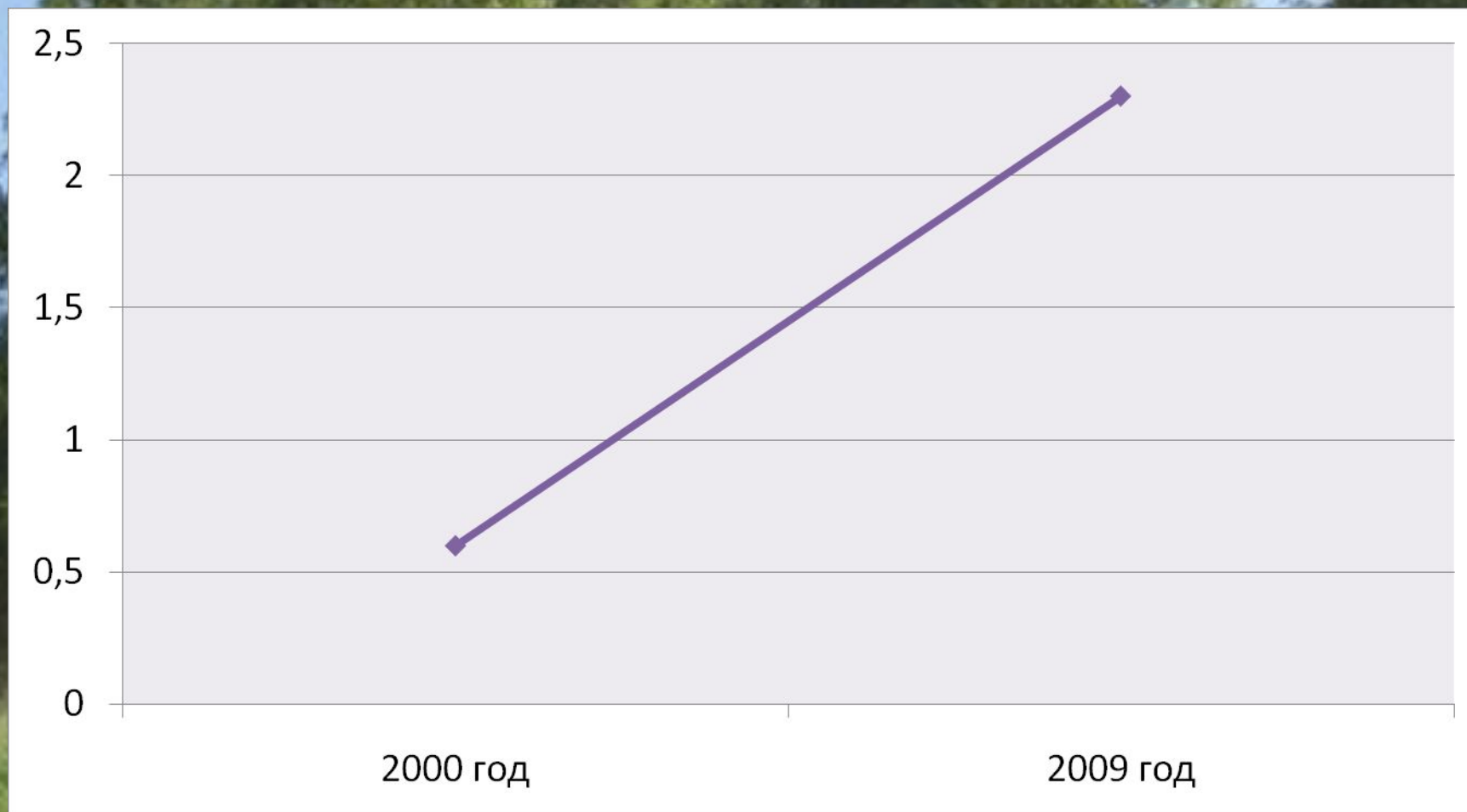
0,06 га

2009 год

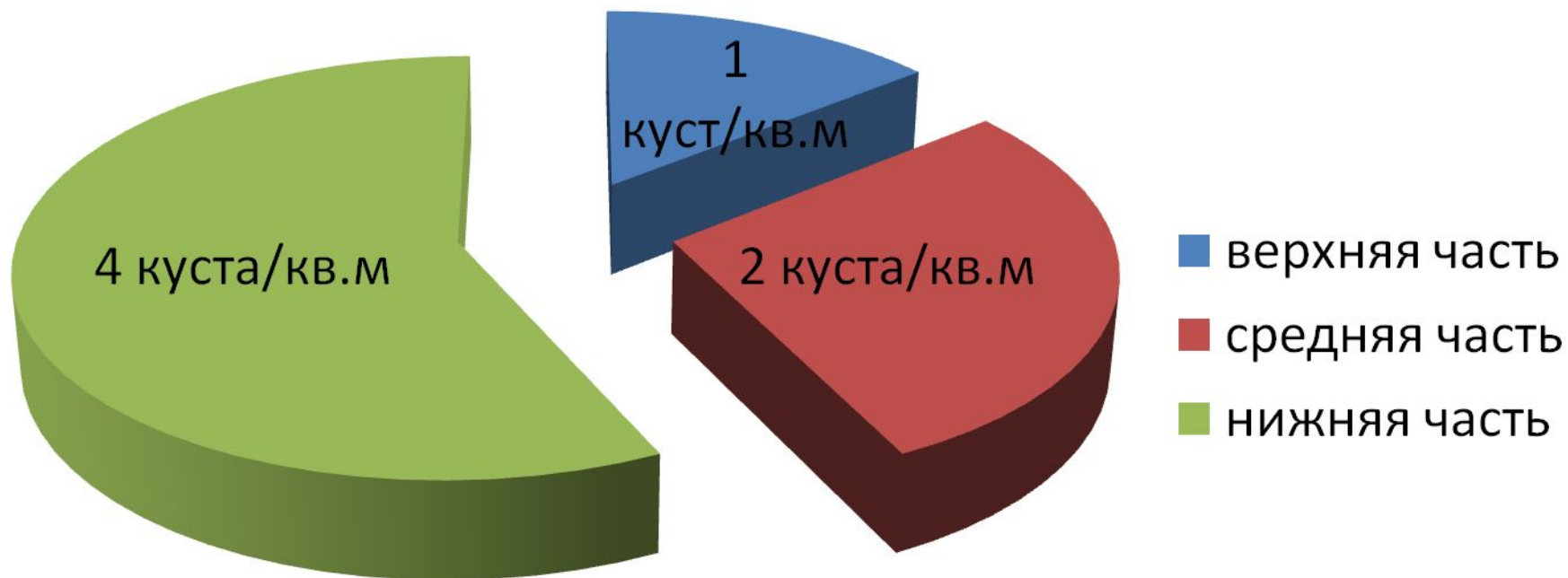


0,22 га

Изменение плотности вишни степной



Изменение плотности вишни



Плотность вишни 2,3 куста/кв.м

Доля кустов высотой до 60см в общей площади горы

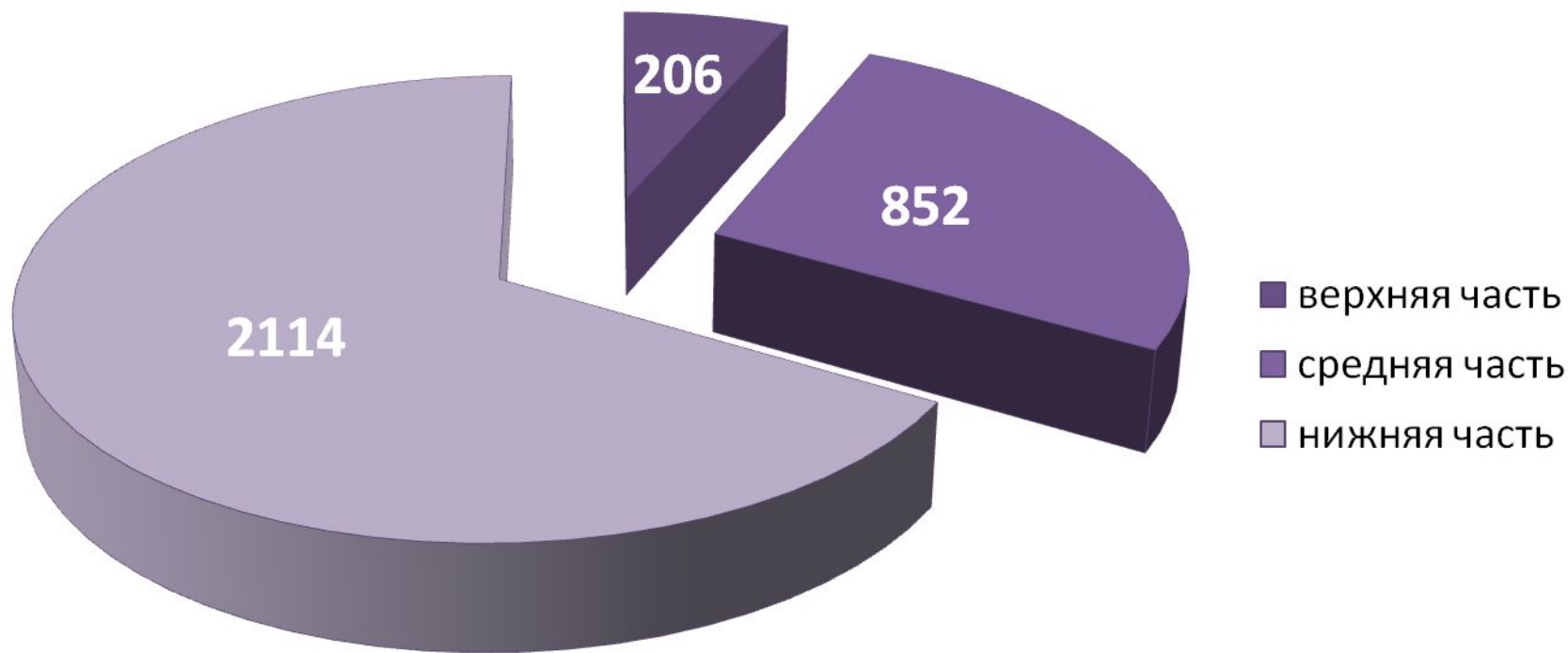
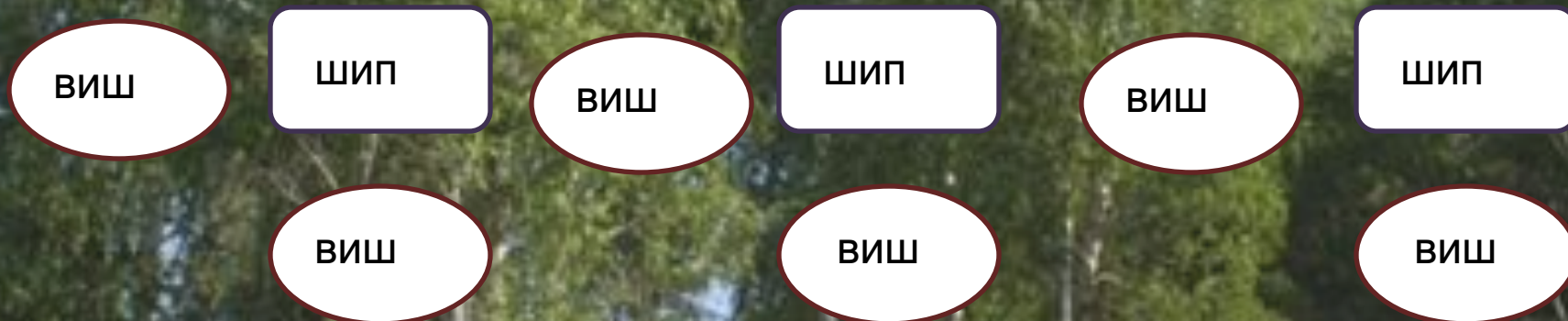


Схема пересадки вишни степной

1) Вишня степная с шиповником коричневым



2) Только кусты вишни



Мутуализм вишни и шиповника



Мутуализм вишни и ракетника

