The background of the image is a dark brown wooden surface with horizontal planks. Scattered across the wood are various green plants, including ferns with feathery fronds and broad-leafed plants with serrated edges. The text is centered in the upper half of the image.

# Лесная растительность Беларуси

На территории Беларуси леса занимают  
около 8 млн.га

Средняя лесистость составляет 39%

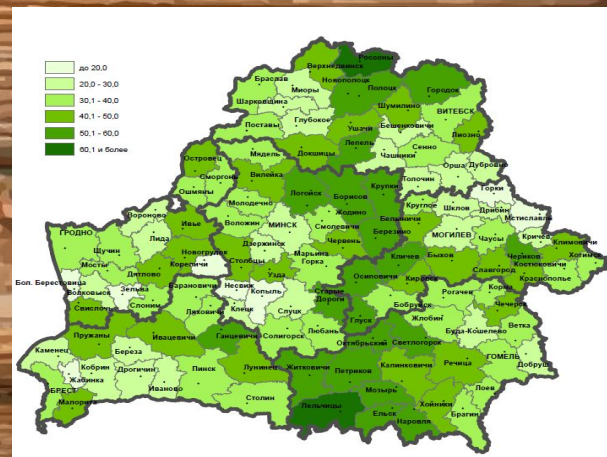
Лесистость, % — отношение покрытой лесом площади к  
общей площади страны

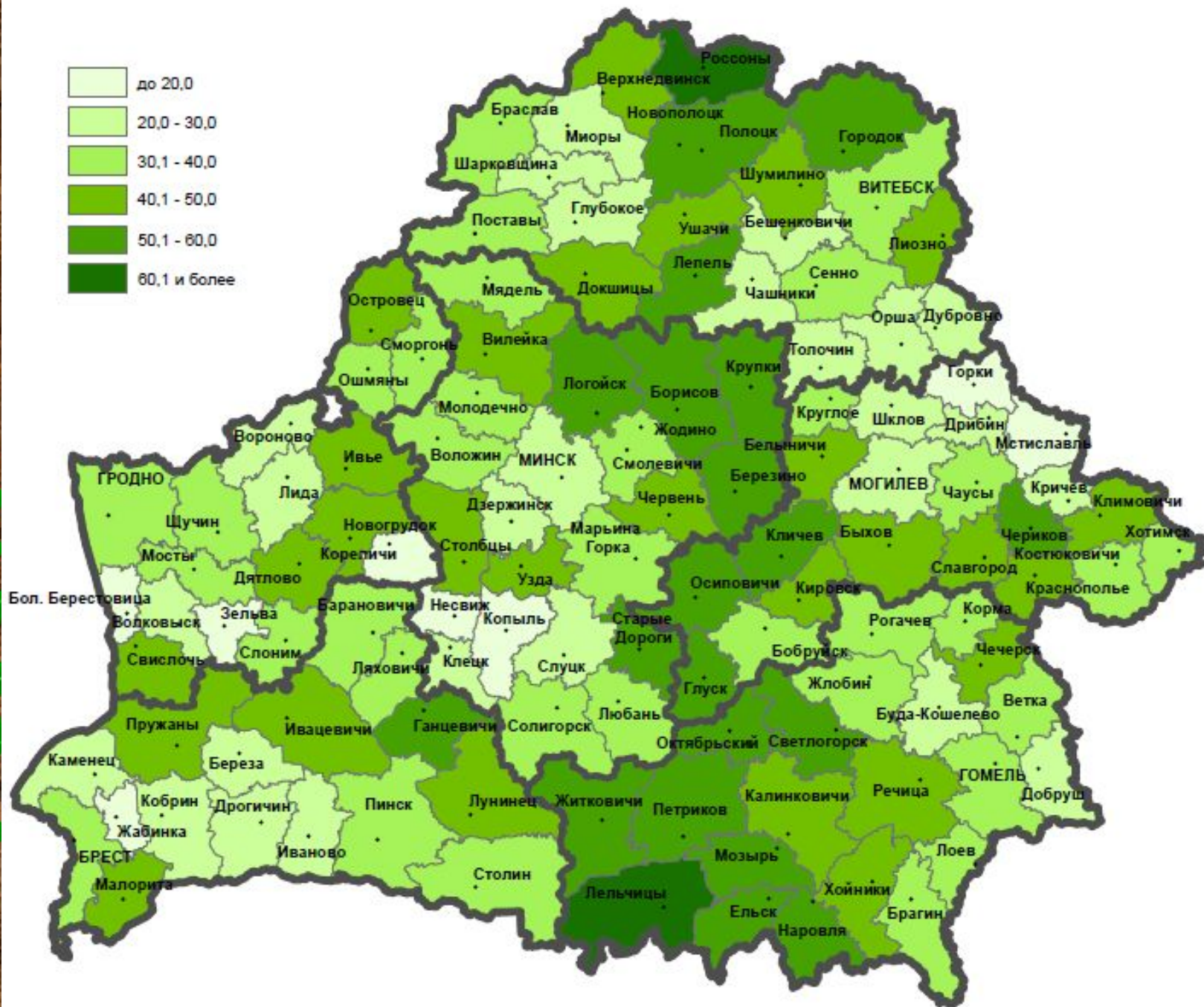

Самые лесистые районы Беларуси

1. Россонский (67%)
2. Лельчицкий (66,5%)
3. Наровлянский (58,8%)
4. Октябрьский (57,5%)
5. Осиповичский (56,7%)

Наименее лесистые районы Беларуси

1. Несвижский (11,4%)
2. Зельвенский (15,6%)
3. Берестовицкий (16,4%)
4. Жабинковский (17,1%)
5. Копыльский (18,2%).





# ЛЕСА

Хвойные  
(65%)


Широколиственные  
(5%)

Мелколиственные  
(30%)

Еловые

Сосновые  
(боры)






Самая высокая ель - 43м





Граб



Самое старое дерево  
Беларуси — царь-дуб.  
Высота дерева 46 м,  
диаметр около 2 м.



Ясень





Берёза



Осина




Ольха



# Роща чёрных берёз

В Ивацевичском районе есть целая роща черных берёз, которую считают одним из чудес природы. Черная береза не занесена в Красную книгу Беларуси, но роща необычных деревьев взята под охрану.





# Деревья занесённые в Красную книгу Беларуси



Пихта белая



Дуб скальный

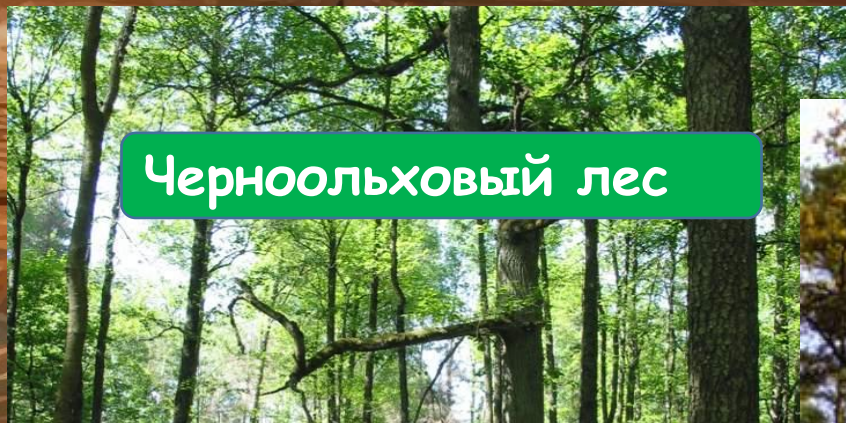


# Беловежская пуца

Её территория разделена на 16 лесничеств. Здесь есть заповедная зона, где не ступает нога случайного человека. Беловежская пуца относится к древнейшим не только в Беларуси, но и в Европе.



Сросшиеся дубы-братья



Черноольховый лес



Берёза с «Головой зубра»



Дуб-«отшельник»

