

Экология топонимов Алгашинского куста Шумерлинского района Чувашской Республики

Работа Мухаматуллиной Г. Х.,
учителя географии
МБОУ «Алгашинская СОШ»

К истории Алгашинского куста

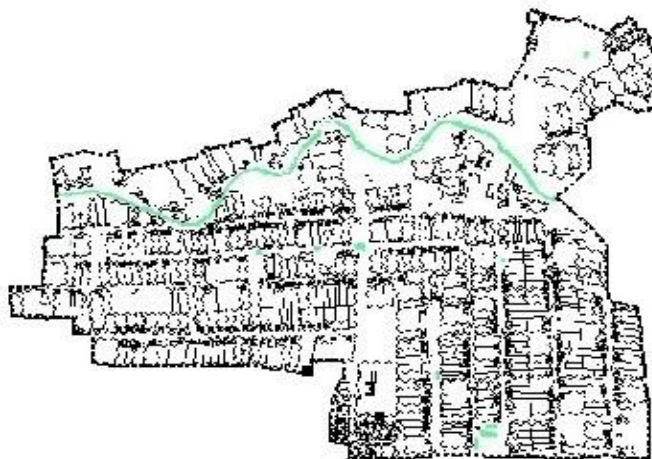
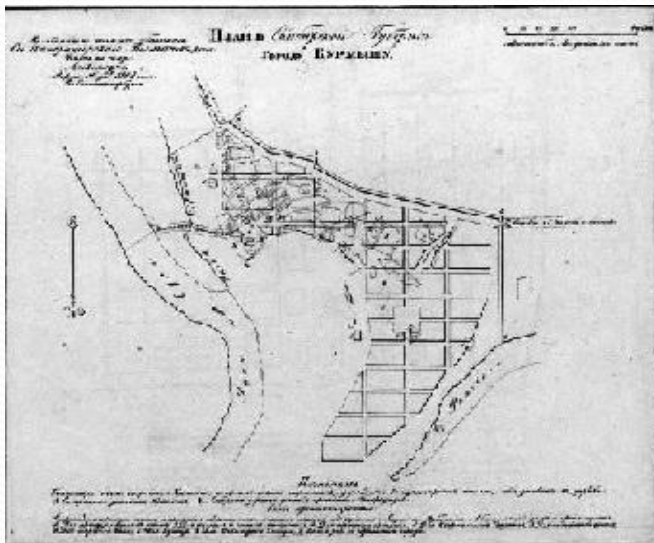
- Алгашинский куст расположен в южной половине Шумерлинского района Чувашской Республики. В него входят следующие сельские поселения: село Большие Алгаши, село Русские Алгаши, деревня Чувашские Алгаши, поселок Речной, поселок Дубовка, поселок Кабаново, выселки Ахмасиха. Алгашинский куст выделяется не только по древности поселения (основание с. Большие Алгаши относят на начало 14 века), но и по языковому и национальному признаку – основное население состоит из славян – русских, исключением являются чуваша, проживающие в деревне Чувашские Алгаши и приезжие.
- Самым древним из них является село Большие Алгаши, а самым молодым - поселок Речной. По дошедшим до нас источникам в 1722 году существовала Алгашинская волость с Алгашами. Основание Алгашей связано с возникновением Курмыша, у которого редкая судьба, хотя потому, что древний город превратился в село, а в середине 15 века являлся центром обширного малонаселенного края.

Время создания поселений

- **Село Большие Алгаши** – начало 14 века (Старинные легенды утверждают, что Алгаши были местом ссылки. Больше всего ссыльных было из Новгорода Великого. Это может подтвердить лингвистическое исследование – коренные жители «акают», особенно таких людей много в выселках Ахмасиха (Мызников С. А. Русские говоры среднего Поволжья. Чувашская Республика. Марий Эл/ СПб: «Наука», 2005 – 635с.: ил., табл.).
- **Село Русские Алгаши** - моложе Больших Алгашей буквально на полстолетие. Но, скорее всего, сюда пришли жители из других мест – жители «окают», характер их иной, не большеалгашинский.
- **Деревня Чувашские Алгаши** - упоминаются в книге Арсеньева в 1856 году.
- **Поселок Подборное** основан в 1919 году.
- **Выселки Ахмасиха** – 1920 год.
- **Поселок Кабаново** – 30-е годы 20 столетия.
- **Поселок Дубовка** – 1936 г.
- **Поселок Речной** – 1949 г.

Географический анализ ОЙКОНИМОВ

- Представляет интерес, в каком месте поселились первые русские люди на берегах Алгашки? Ответ дает сравнение с Курмышом. Большие Алгаши – это копия (в смысле планировки) своего бывшего уездного города, лишь несколько уменьшенная.
- Такое же расположение улиц: длинные, прямые, они тянутся вдоль реки; а расположенные к ним под прямым углом несколько короче уходят в поле. Те и другие начинаются от площади, которая, надо полагать, была местом первой застройки.



Географический анализ оронимов

- Основная масса оронимов имеет русское происхождение. Количество оронимов невелико. Названия связаны как с внешними особенностями (Бараний рог, Большой овраг, Зеленая гора), так и с национальностью соседей – Чувашский овраг. И только два имеют патронимический характер – Мишин курган и Елькин холм.
- Бараний рог
- Елькин холм
- Большой овраг
- Чувашский овраг
- Яр
- Зеленая гора
- Мишин курган

Географический анализ гидронимов

- Гидронимы по своим названиям распределились на большие группы :
- патронимы (Мишино болото, Курочкин пруд, Тимаково болото, Шутово болото),
- связанные с деятельностью человека (Гать, Поварня, Магазейное болото, Садки),
- природными особенностями (Светлое болото, Лукотье, Горелое болото, Черная речка, Студеный колодец),
- есть и идеологические (Попов ключ, Попов колодец),
- получившие название от растительности (Сосновое болото, Дубовка).
- Имеются микротопонимы – Студеный ключ, Попов колодец.

Географический анализ агронимов

- Агронимы имеют в основном названия, связанные с человеком – Максимкино, Мазарский дол, Егоровы луга, Саёрово, Ваняшкин огород.
- Древние названия отражены в селах – в обоих есть Польцо, в Больших Алгашах, Чувашских Алгашах и Дубовке есть Репище.
- Дол – сенокос около Дубовки – старинное название, перекочевавшее сюда с жителями из Больших Алгашей.
- И самый молодой топоним – Аэродром, в 70-х годах на этом месте был местный аэропорт для сельскохозяйственной авиации.

Географический анализ дромонимов

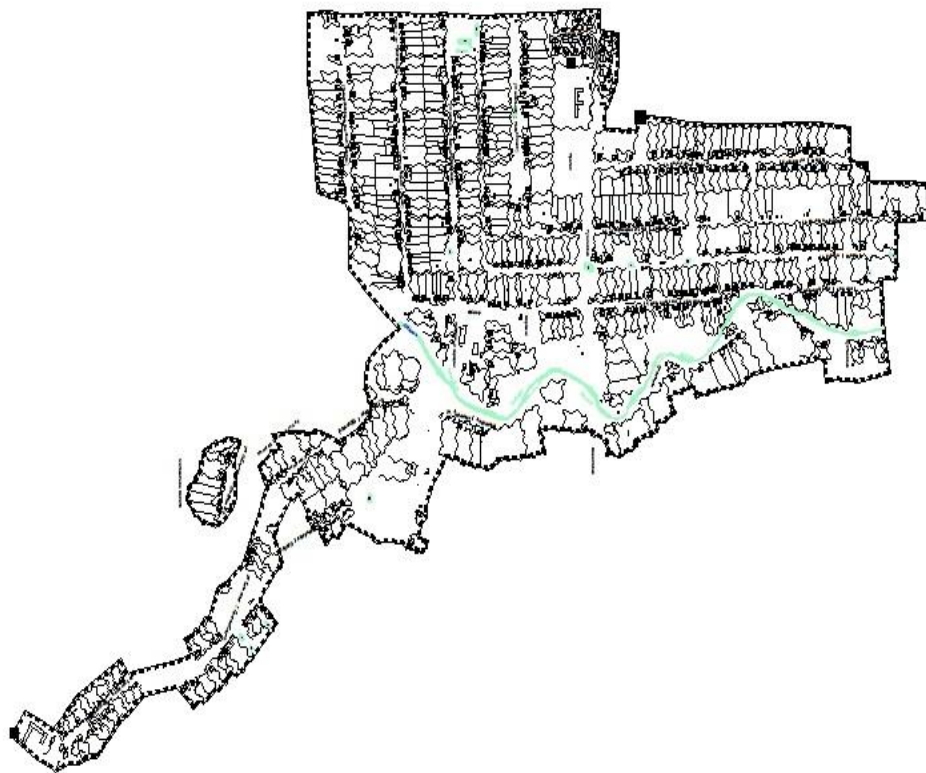
- Дороги помогают понять характер хозяйственного освоения местности. По ним видно, что местное население активно разрабатывало лес на продажу – 71% названий связан с перевозкой леса.
- Крестовая дорога
- Ледовая дорога
- Бахаловка
- Горелая дорога
- Лашманские дороги
- Лесопилка
- Ледянка

Географический анализ топонимов села Большие Алгаши

- Барашки
- Улица Большая.
- Улицы Вторая и Третья
- Вшивый поселок
- Гусиновка
- В селе две улицы: Большая Загузенка и Малая Загузенка.
- Улица Зарековка
- Сегодняшняя улица Тракторная в старину носила название Роща.
- Индия (ныне улица Советская)
- Каленки
- Обжор
- Ольховка (по старому – Елховка)
- Полденный порядок
- Прогал
- Улица Табачная (Школьная)
- «Черемушки»
- Крондштат
- Кулясовка

Географический анализ топонимов села Большие Алгаши

- Барашки
- Улица Большая.
- Улицы Вторая и Третья
- Вшивый поселок
- Гусиновка
- В селе две улицы: Большая Загузенка и Малая Загузенка.
- Улица Зарековка
- Сегодняшняя улица Тракторная в старину носила название Роща.
- Индия (ныне улица Советская)
- Каленки
- Обжор
- Ольховка (по старому – Елховка)
- Полденный порядок
- Прогал
- Улица Табачная (Школьная)
- «Черемушки»
- Крондштат
- Кулясовка

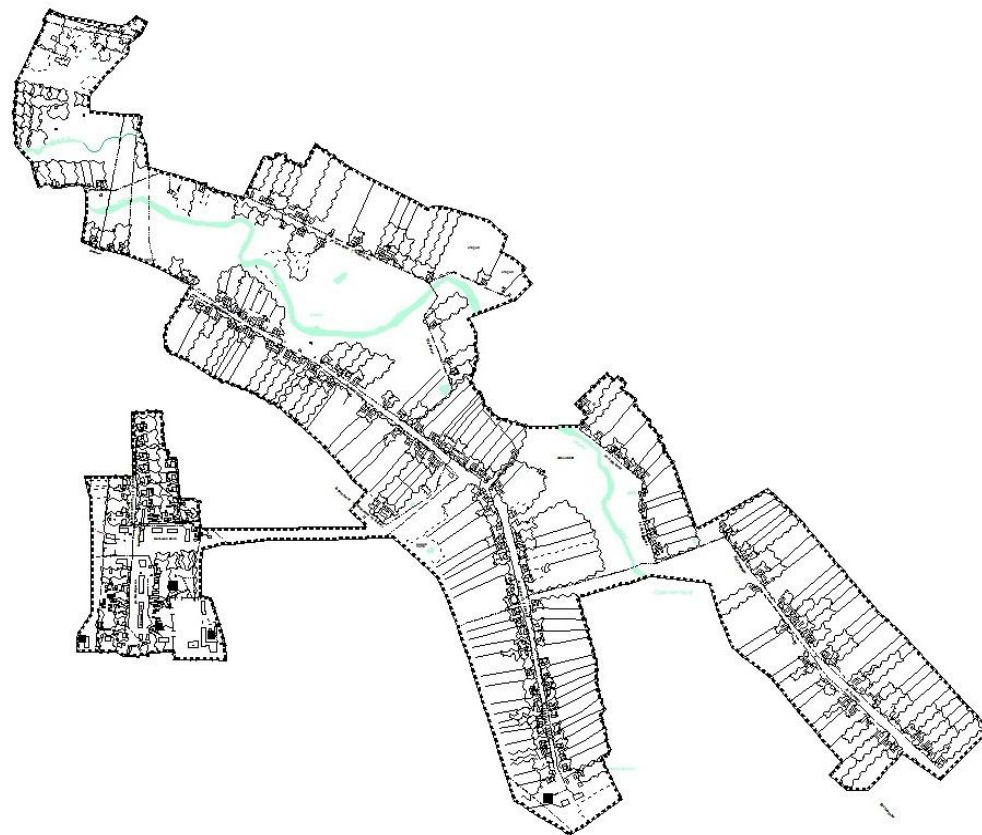


Географический анализ топонимов села Русские Алгаши

- Банновка
- Бобыли
- Куторы
- Новостройка
- Сосновка
- Ширяевка
- Черногорка

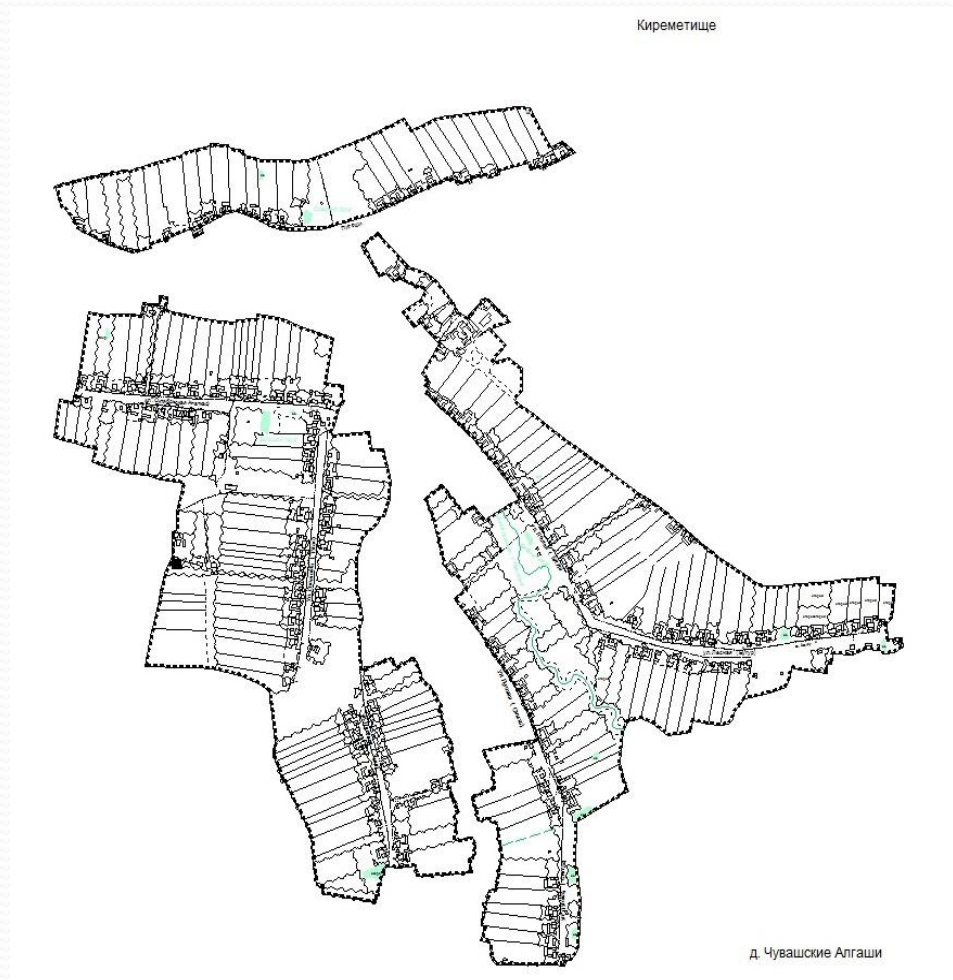
Микротопонимы ул.
Октябрьской с. Русские
Алгаши.

- Горелый дом
- Большие Дома
- Татарский переулок
- Желтый дом



Географический анализ топонимов деревни Чувашские Алгаши

- Анаткас – «нижний порядок» - улица расположена на низком берегу реки Алгашка.
- Тугас – «нагорный», расположенный выше, чем Анаткас.
- Питеши – «высокий» - расположена улица на высоком берегу реки Алгашка.
- Бугур – калька с русского языка, улица расположена на бугре.
- Сингас – улица расположена на берегу реки Малая Алгашка, дома имеют неоднородную высоту.



Топографическая карта окрестностей села Русские Алгаши

