

# Влияние природы на жизнь жителей края, города

- ◆ **Культура**- это разнообразная деятельность человека и ее результат.
- ◆ Все , что создано предшествующими поколениями и используются их потомками, называют *культурным наследием*:



*Любое сооружение*

*Разнообразные предметы*

*Традиции*

# Кто и что влияет на развитие города:

- ❖ Человек
- ❖ Время
- ❖ Природа



Санкт-Петербург является самым северным из городов мира с населением свыше миллиона человек. Город расположен на северо-западе Российской Федерации, в пределах Приневской низменности, на прилегающем к устью реки Невы побережье Невской губы Финского залива и на многочисленных островах Невской дельты. Площадь территории города — 1439 км<sup>2</sup>



Самое высокое место в черте города — район Красного Села (70—110 м) с Вороньей горой (176 м)<sup>[21]</sup>.

## Город расположен на Приневской низменности.



В палеозое 300—400 миллионов лет назад вся эта территория была покрыта морем.

Современный рельеф образовался в результате деятельности ледникового покрова. После отступления ледника образовалось Литториновое море.


Долина сложена озёрно-ледниковыми и постледниковыми отложениями.

- Литториновое море:
- Балтийское море (Финский залив)
- Ладожское и Онежское озера
- Вуоксса-система озер Карельского перешейка
- Реки Волхов, Свирь, Луга, Нева



Гидронимы-названия водных объектов

Нева-Нево(фин)-море  
Мойка –Муя(с ижорского)- грязная  
Охта-Медвежья река (с ижорского)  
Лахта-( фин)-залив  
Вуокса-(фин)-пролив



**Топóним** (от др.-греч.)- имя собственное,  
обозначающее название географического объекта.

Домашнее задание: Объясните происхождение названия

Чаща

Любань

Колпино

Гатчина

Бежаны