

Лекция 5 «Особенности и перспективы развития туризма в странах Америки»

- 1 Туристско-рекреационные районы США**
 - 2 Туристско-рекреационные районы Канады**
 - 3 Туристско-рекреационные особенности стран Карибской зоны**
 - 4 Туристско-рекреационные особенности стран Южной Америки**
-

1 Туристско-рекреационные районы США

США



<i>Официальное название</i>	Соединенные Штаты Америки
<i>Столица</i>	Вашингтон
<i>Религия</i>	Протестантизм
<i>Официальный язык</i>	Английский
<i>Климат</i>	От арктического и субарктического на Аляске, до тропического на Гавайских островах, в Калифорнии и во Флориде. В основной же части страны климат умеренный континентальный, влажный на востоке и сухой на западе. На узкой полосе тихоокеанского побережья прослеживаются морской умеренный (на севере) и средиземноморский (на юге) типы климата.
<i>Валюта</i>	Доллар
<i>Визовые формальности</i>	Специальная виза США
<i>Виды туризма</i>	Деловой; экологический; рекреационный; познавательный

Туристские центры США


1 ВОСТОК США:

- ПРИОЗЕРНЫЙ,
- ОГАЙО,
- НОВАЯ АНГЛИЯ,
- ПРИАТЛАНТИЧЕСКИЙ,
- АППАЛАЧИ.



2 ЗАПАД США («ДАЛЬНИЙ ЗАПАД»):

- СКАЛИСТЫЕ ГОРЫ,
- ВНУТРЕННИЕ ПЛАТО,
- ЗАПАДНЫЕ ХРЕБТЫ.




3 ТИХООКЕАНСКАЯ ТУРИСТСКО-РЕКРЕАЦИОННАЯ ЗОНА :

- ЮЖНЫЙ РАЙОН;
- СЕВЕРНЫЙ РАЙОН.



4 ЦЕНТР США:

- ЦЕНТРАЛЬНО-СЕВЕРНЫЙ РАЙОН
- ЦЕНТРАЛЬНО-ЮЖНЫЙ РАЙОН



5 ЮГО-ВОСТОЧНОЕ ПОБЕРЕЖЬЕ:

- ПОЛУОСТРОВ ФЛОРИДА ;
- РАЙОН МЕКСИКАНСКОГО ЗАЛИВА




6 АЛЯСКА:

- ЮЖНЫЙ РАЙОН;
- ЦЕНТРАЛЬНЫЙ РАЙОН;
- СЕВЕРНЫЙ РАЙОН.



7 ГАВАЙСКИЕ ОСТРОВА:

- ЮГО-ВОСТОЧНЫЙ РАЙОН;
- СЕВЕРО-ЗАПАДНЫЙ РАЙОН.



ТУРИСТСКИЕ СИМВОЛЫ США



1 Туристско-рекреационные районы Канады

КАНАДА



<i>Официальное название</i>	Канада
<i>Столица</i>	Оттава
<i>Религия</i>	Католицизм
<i>Официальный язык</i>	Английский и французский
<i>Климат</i>	Умеренный, достаточно мягкий, на севере - субарктический.
<i>Валюта</i>	Канадский доллар
<i>Визовые формальности</i>	Специальная виза Канады
<i>Виды туризма</i>	Деловой; познавательный

Туристские центры Канады

- 1 ПРИОЗЕРНЫЙ,
- 2 ПРИАТЛАНТИЧЕСКИЙ,
- 3 СРЕДНЕ-ЗАПАДНЫЙ,
- 4 ТИХООКЕАНСКИЙ,
- 5 СЕВЕРНЫЙ.



ТУРИСТСКИЕ СИМВОЛЫ КАНАДЫ



2 Туристско-рекреационные особенности стран Карибской зоны


МЕКСИКА



<i>Официальное название</i>	Мексиканские Соединённые Штаты
<i>Столица</i>	Мехико
<i>Религия</i>	Католицизм
<i>Официальный язык</i>	Испанский
<i>Климат</i>	Субтропический на севере, тропический на юге.
<i>Валюта</i>	Новый песо
<i>Визовые формальности</i>	Мексиканская виза
<i>Виды туризма</i>	Рекреационный; познавательный

Туристские центры Мексики

- КАНКУН
- РИВЬЕРА-МАЙЯ



ТУРИСТСКИЕ СИМВОЛЫ МЕКСИКИ



КУБА



<i>Официальное название</i>	Республика Куба
<i>Столица</i>	Гавана
<i>Религия</i>	Католицизм
<i>Официальный язык</i>	Испанский
<i>Климат</i>	Тропический пассатный
<i>Валюта</i>	Кубинский песо
<i>Визовые формальности</i>	Безвизовый режим для граждан РФ
<i>Виды туризма</i>	Рекреационный; познавательный

ТУРИСТСКИЕ СИМВОЛЫ КУБЫ



ДОМИНИКАНСКАЯ РЕСПУБЛИКА



<i>Официальное название</i>	Доминиканская Республика
<i>Столица</i>	Санто-Доминго
<i>Религия</i>	Католицизм
<i>Официальный язык</i>	Испанский
<i>Климат</i>	Тропический влажный климат
<i>Валюта</i>	Доминиканский песо
<i>Визовые формальности</i>	Безвизовый режим для граждан РФ
<i>Виды туризма</i>	Рекреационный; познавательный

Туристские центры Доминиканской Республики



- Пунта-Кана ;
- Пуэрто-Плата ;
- Самана



ТУРИСТСКИЕ СИМВОЛЫ ДОМИНИКАНСКОЙ РЕСПУБЛИКИ



3 Центральная Америка:

- Белиз (Бельмопан);
- Гватемала (Гватемала)
- Сальвадор (Сан-Сальвадор);
- Гондурас (Тегусигальпа);
- Никарагуа (Манагуа);
- Коста-Рика (Сан-Хосе);
- Панама (Панама).



4 Туристско-рекреационные особенности стран Южной Америки

ЮЖНАЯ АМЕРИКА КАК ТУРИСТСКИЙ РЕГИОН ПОДРАЗДЕЛЯЕТСЯ НА СЛЕДУЮЩИЕ МАКРОРАЙОНЫ:

- ЮЖНО-АМЕРИКАНСКАЯ ЗОНА;
 - БРАЗИЛИЯ;
 - ТУРИСТСКИЙ МАКРОРАЙОН ЮГ;
 - МАКРОРАЙОН АНДЫ.
-

К ГОСУДАРСТВАМ ДАННОЙ ЗОНЫ ОТНОСЯТСЯ:

- КОЛУМБИЯ (САНТА-ФЕ-ДЕ-БОГОТА);
 - ВЕНЕСУЭЛА (КАРАКАС);
 - ГАИАНА (ДЖОРДЖТАУН);
 - СУРИНАМ (ПАРАМАРИБО);
 - ГВИАНА (КАЙЕННА).
-

БРАЗИЛИЯ



<i>Официальное название</i>	Федеративная Республика Бразилия
<i>Столица</i>	Бразилиа
<i>Религия</i>	Католицизм
<i>Официальный язык</i>	Португальский
<i>Климат</i>	От экваториального до субтропического, сильно различающийся в зависимости от широты и характера местности
<i>Валюта</i>	Доминиканский песо
<i>Визовые формальности</i>	Безвизовый режим для граждан РФ
<i>Виды туризма</i>	Рекреационный; познавательный

Туристские центры Бразилии:

- АМАЗОНИЯ;
- БРАЗИЛЬСКОЕ НАГОРЬЕ;
- ЮГО-ВОСТОК БРАЗИЛИИ.



ТУРИСТСКИЕ СИМВОЛЫ БРАЗИЛИИ



ТУРИСТСКИЙ МАКРОРАЙОН ЮГ ВКЛЮЧАЕТ В СЕБЯ ГОСУДАРСТВА, ЛЕЖАЩИЕ К ЮГУ И ЮГО-ЗАПАДУ ОТ БРАЗИЛИИ, ТАКИЕ КАК:

- ПАРАГВАЙ;
- УРУГВАЙ;
- АРГЕНТИНА.



4 МАКРОРАЙОН АНДЫ ОХВАТЫВАЕТ ОГРОМНУЮ ЮЖНО-АМЕРИКАНСКУЮ ГОРНУЮ СИСТЕМУ С ЕЕ СЛОЖНОЙ СИСТЕМОЙ И ВКЛЮЧАЕТ ТАКИЕ ГОСУДАРСТВА КАК:

- ЭКВАДОР;
- ПЕРУ;
- ЧИЛИ;
- БОЛИВИЯ.

