


# Равнины и горы России



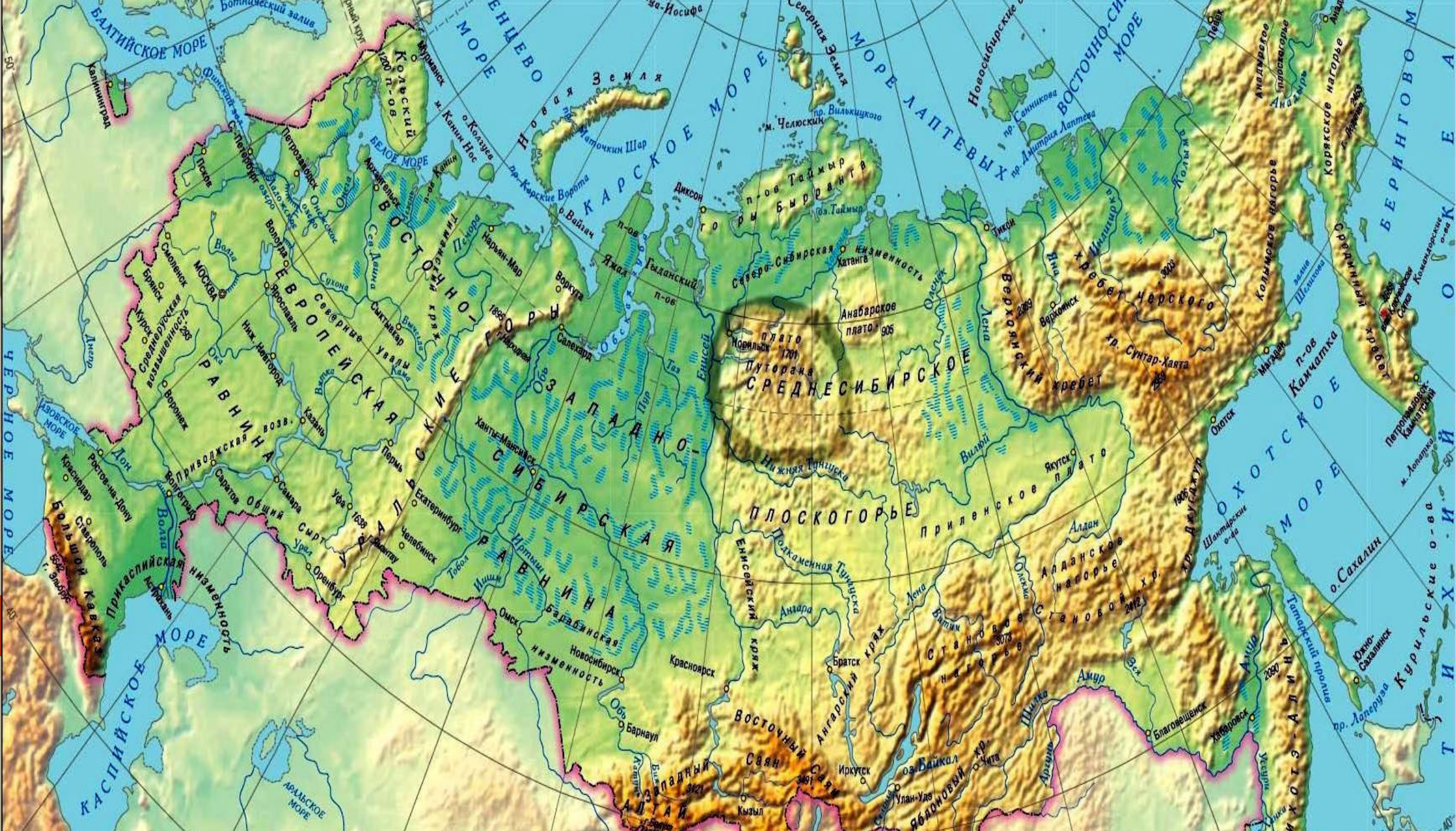
Подготовила  
учитель начальных классов  
МКОУ СОШ № 4  
г.Черкесска  
Маклецова Л.П.

# Цели урока:

- 1. Узнать об основных формах земной поверхности России.
- 2. Научиться находить и показывать на карте главные равнины и горы нашей страны.
- 3. Вспомнить формы земной поверхности и чем они отличаются.
- 4. Как называются части холма и горы.









# Восточно-Европейская (Русская) равнина

- Одна из крупнейших равнин на земле. Поверхность её не совсем ровная. Здесь есть низменности, возвышенности холмы. Такие равнины называют **ХОЛМИСТЫМИ**.





# Западно – Сибирская равнина


- Это огромная низменность. Поверхность её очень ровная: нет ни понижений, ни повышений. Такие равнины называются **плоскими**. Это самая плоская и самая низкая из крупнейших равнин на Земле, поэтому здесь много болот.





# Среднесибирское плоскогорье.

- Это тоже равнина, но выглядит она иначе. Здесь преобладают возвышенные пространства с плоской поверхностью и довольно крутыми склонами, напоминающие горную местность. Отсюда название **«плоскогорье»**.





# Уральские горы

В старину их называли «каменный пояс Земли Русской». Это довольно низкие горы, менее 2000 м над уровнем моря. Они знамениты своими минералами. Особенно знаменит поделочный камень малахит и изумруд.






# Кавказские горы.



- Это самые высокие горы России. Их высота более 5000 м над уровнем моря.





# Горы Алтай и Саяны.

□ Они славятся своей красотой, богатством живой природы. Алтай означает «золотой». Эти горы внесены в список Всемирного наследия.





# Вулканы Камчатки.



- На полуострове Камчатка 28 действующих вулканов. Самый высокий их них Ключевская сопка. Вулканы Камчатки внесены в список Всемирного наследия.





Ильменский заповедник был создан в 1920 году для охраны минеральных богатств Урала. Здесь растут берёзовые и сосновые леса, в которых водятся рыси, лисы, косули, барсуки, глухари, дятлы.

