

Муниципальное бюджетное общеобразовательное учреждение
"Основная общеобразовательная Незнамовская школа"

**«Ты так податливо –
упряма;
Ты так спокойна,
но горда»**

Автор:

Самотаева Алина, 12 лет, 6 класс,

*МБОУ «Основная общеобразовательная
Незнамовская школа»*

Руководитель: Журавлёва Ольга Михайловна



***Река Оскол – река двух государств,
протекает по территории России и Украины.***



*Исток свой берёт в Курской области из недр
Среднерусской возвышенности
на 178 м выше уровня мирового океана
на Тимской гряде, у села Погожее.*




*В пределах Белгородской области протекает
в Старооскольском, Чернянском,
Новооскольском, Волоконовеком и Валуйском районах.*

Северский Донец



*После Валук река сворачивает на юго-запад,
переходит на территорию Украины
и в Харьковской области в 20 км южнее г. Изюм
впадает в Северский Донец.*



***Общая длина Оскола - 472 км,
из которых 220 км приходятся на Белгородчину.***



*Вся площадь его бассейна равна 14 770 кв. км,
в том числе белгородская часть составляет 8 490 кв. км*

река Орлик



река Осколец



река Холок



река Козинка



*Наиболее крупные правые притоки в области –
Орлик, Осколец, Холок, Козинка*




река Убля



река Котёл



река Валуй




река Ураева



река Уразова

Левые притоки – Убля, Котел, Валуй, Ураева, Уразова.




*Ширина речной долины изменчива:
узкая в верхнем течении, она расширяется к Старому Осколу
до 1,5-2 км, а к Валуйкам – до 3-5 км.*



Правый берег на всём протяжении остается высокий, крутой, с меловыми осыпями, обрывами и утесами, левый –наоборот, пологий, постепенно повышающийся с образованием 2-3 нечётких террас.



***На берегах сооружено
Старооскольское водохранилище,
предназначенное для водоснабжения
промышленных предприятий города.***



Плотина Морквинской ГЭС. 1960 г.



*В 1958 году на берегах Оскола в Чернянском районе
вступила в строй Морквинская ГЭС,
положившая начало использованию гидроэнергоресурсов.*



Люблю смотреть на гладь воды,

Как будто нет течения,

Не зарастут мои следы

К реке, в том нет сомненья.

ИСТОЧНИК ИНФОРМАЦИИ И ФОТО:

<http://tihiy-don-river.narod.ru/manych.html>

<http://www.skitalets.ru/>

Сайт Википедия.

<http://romanenko.livejournal.com/>

Туристская водная энциклопедия

<http://fion.ru/>

информация об объекте в Государственном водном реестре



Спасибо
за внимание!