

Т Е С Т

4 класс

П р и р о д о в е -  
д е н и е





# 1. С какими государствами граничит Кашкадарьинская область?

С Россией и Японией

С Казахстаном и Кыргызстаном

С Туркменистаном и Таджикистаном

С Китаем и Россией





## 2. Назовите центр Кашкадарьинской области

Карши

Ташкент

Самарканд

Гулистан




### 3. На территории каких областей находится Китабский геологический заповедник?

Самаркандская

Каршинская и  
Сурхандарьинская

Джизакская

Сырдарьинская





## 4. Центр этой области город Термез.

Навоийская

Наманганская

Андижанская

Сурхандарьинская





# 5.Какие города есть в Сурхандарьинской области?

Карши, Китаб

Ташкент, Самарканд

Андижан, Асака

Денау, Байсун





# 6. Западную часть этой области занимает Каршинская степь.

Кашкадарьинская область

Сурхандарьинская область

Наманганская область

Ферганская область





# 7. Самые южные и самые жаркие области Узбекистана

Каракалпакстан

Сурхандарьинская и  
Кашкадарьинская

Сырдарьинская и  
Самаркандская

Ташкентская и  
Наманганская







# 8. Сколько областей входит в состав Узбекистана?

8

12

9

10



# Ссылки:

1. <http://www.clker.com/inc/svgedit/svg-editor.html?paramurl=/inc/clean.html?id=25248> – тучка;
2. <http://www.clker.com/inc/svgedit/svg-editor.html?paramurl=/inc/clean.html?id=15798> – СОЛНЫШКО;
3. <http://www.clker.com/inc/svgedit/svg-editor.html?paramurl=/inc/clean.html?id=122876> – завершить показ.

