

1 сентября

Урок Знаний

2 класс

Выполнила:
Тарбаева Салима Прокопьевна
учитель начальных классов
МАОУ «Лингвистическая
гимназия №3г. Улан-Удэ»

Таша мазтай

Родина



Россия



Цифрами на карте обозначены:

- | | | | | | |
|-----------------------|-----------------------|--|--|------------------------------|-------------------------|
| 1 - Белгородская обл. | 8 - Липецкая обл. | 15 - Вологодская обл. | 20 - Карачаево-Черкесская Республика | 25 - Республика Башкортостан | 32 - Нижегородская обл. |
| 2 - Владимирская обл. | 9 - Московская обл. | 16 - Новгородская обл. | 21 - Республика Северная Осетия-Алания | 26 - Республика Марий Эл | 33 - Пензенская обл. |
| 3 - Воронежская обл. | 10 - Орловская обл. | 17 - Республика Адыгея | 22 - Чеченская Республика | 27 - Республика Мордовия | 34 - Пермская обл. |
| 4 - Ивановская обл. | 11 - Рязанская обл. | 18 - Республика Ингушетия | 23 - Краснодарский край | 28 - Республика Татарстан | 35 - Коми-Пермяцкий АО |
| 5 - Калужская обл. | 12 - Тамбовская обл. | 19 - Кабардино-Балкарская Республика | 24 - Ставропольский край | 29 - Удмуртская Республика | 36 - Самарская обл. |
| 6 - Костромская обл. | 13 - Тульская обл. | 20 - Карачаево-Черкесская Республика | | 30 - Чувашская Республика | 37 - Саратовская обл. |
| 7 - Курская обл. | 14 - Ярославская обл. | 21 - Республика Северная Осетия-Алания | | 31 - Кировская обл. | 38 - Ульяновская обл. |

Новая карта России



Республика Бурятия





Республика Бурятия — республика, входящая в состав Российской Федерации, образована 30 мая 1923 года.

Численность населения Бурятии составляет около 972 021 человек.



Республика Бурятия с севера и запада граничит с Иркутской областью, на сравнительно коротком расстоянии пролегает граница с Республикой Тыва, на юге проходит государственная граница с Монголией, на востоке — граница с Забайкальским краем.

Города Республики



Улан-Удэ



Бабушкин



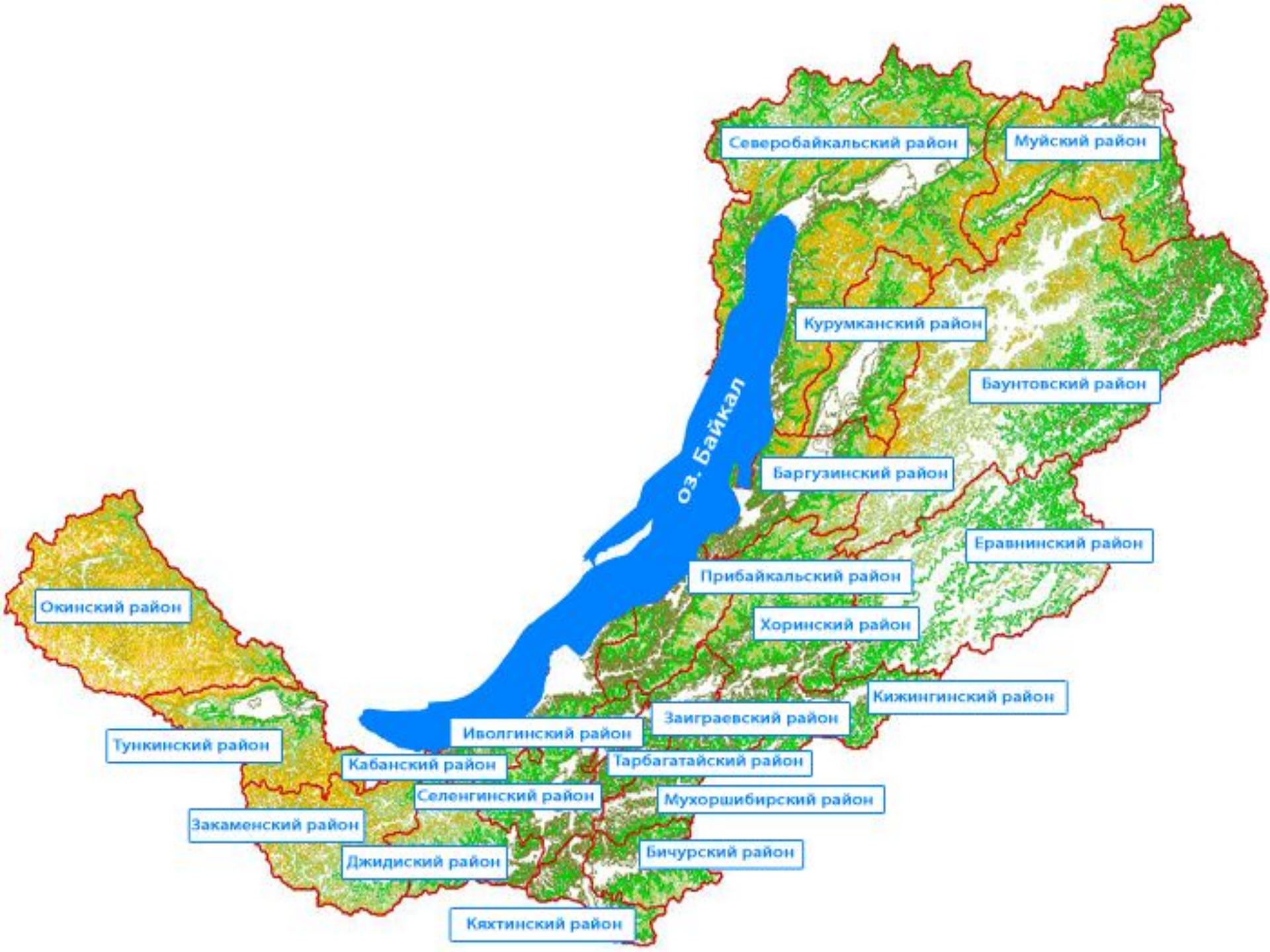
Северобайкальск



Гусиноозерск



Кяхта



Северобайкальский район

Муйский район

Курумканский район

Баунтовский район

Баргузинский район

Еравнинский район

Прибайкальский район

Хоринский район

Кижингинский район

Иволгинский район

Заиграевский район

Тункинский район

Кабанский район

Тарбагатайский район

Селенгинский район

Мухоршибирский район

Закаменский район

Джидиский район

Бичурский район

Кяхтинский район

оз. Байкал

Окинский район

Административные районы

№	Муниципальный район Бурятии	Административный центр
1	Баргузинский район	село Баргузин
2	Баунтовский район	село Багдарин
3	Бичурский район	село Бичура
4	Джидинский район	село Петропавловка
5	Еравнинский район	село Сосново-Озерское
6	Заиграевский район	посёлок Заиграево
7	Закаменский район	город Закаменск
8	Иволгинский район	село Иволгинск
9	Кабанский район	село Кабанск
10	Кижингинский район	село Кижинга
11	Курумканский район	село Курумкан
12	Кяхтинский район	город Кяхта
13	Муйский район	посёлок Таксимо
14	Мухоршибирский район	село Мухоршибирь
15	Окинский район	посёлок Орлик
16	Прибайкальский район	село Турунтаево
17	Северо-Байкальский район	посёлок Нижнеангарск
18	Селенгинский район	город Гусиноозёрск
19	Тарбагатайский район	село Тарбагатай
20	Тункинский район	село Кырен
21	Хоринский район	село Хоринск

Символы Республики Бурятия



Герб

Герб Республики Бурятия представляет собой геральдический щит традиционной формы, на котором размещен трехцветный круг (сине-бело-жёлтый цвета национального флага). В верхней части круга — золотое соёмбо — традиционный символ вечной жизни (солнце, луна, очаг). В центре круга — одинаковой ширины сине-белые полосы — волны Байкала, а также светло-зелёного и темно-зелёного фона горные вершины, характерные для местного ландшафта. Нижнюю часть круга обрамляет голубая лента «хадак» — символ гостеприимства народа Бурятии.



Флаг

Государственный флаг Республики Бурятия представляет собой прямоугольное полотнище, состоящее из трёх горизонтально расположенных цветных полос:

верхней — синего цвета, составляющей две четверти ширины,

средней — белого цвета, составляющей одну четвертую ширины,

и нижней — жёлтого цвета, составляющей одну четвертую ширины флага.

В левом верхнем углу синей части полотнища флага на расстоянии одной четверти длины флага от древка изображён жёлтым цветом традиционный символ Бурятии (соёмбо), представляющий собой изображение луны, солнца и очага в следующей последовательности: внизу — серп луны, над ним — круг солнца, а над ними — изображение очага из трёх языков пламени.



Гимн Бурятии

Основой гимна послужила «Песня о родной земле», текст которой был написан Дамбой Жалсараевым, музыка — Анатолием Андреевым

На русском языке

Таежная, озерная, степная,
Ты добрым светом солнечным полна.
Цветущая от края и до края,
Будь счастлива, родная сторона.
Брусничный дух, черемухи дыханье,
Лилового багульника настой.
Я не дышу, а пью благоуханье
Моей земли, равнинной и лесной.
Прими, земля, сыновнее спасибо,
Святой водой Байкала угости,
Чтоб я обрел невиданную силу
Для дальнего нелегкого пути.
С тобой, земля, мы слиты воедино,
Моею стала и судьба твоя.
Поклон тебе от сердца, край родимый,
Любимая Бурятия моя!
О, Мать-земля!

На бурятском языке

Үнгийн дайдаар, хангай тайгаар нэмжыгшэ
Үлзы Буряад — манай нангин үлгы.
Сэлмэг сарюун, сэнхир номин шарайшни
Сэдьхэлдэмнай хэзээдэшье зулгы
Эрхим хангал санзай шэнги агаарташ
Эршэ хүсөөр элсүүлэнгүй яалайб!
Эмтэй домтой мүнхын уһан аршаандаш
Эльгэ зүрхөө хүртүүлэнгүй яалайб!
Холын замда эхын ёһоор юрөөжэ,
Хүмүүн зондо хэтын жаргал хүсөөш.
Саяан хадын сэлгээн амяар арюудхан,
Аршин далайн гэгээн долгёор сүршөөш.
Шэрүүн сагай ерээшье һаа дэлхэйдэ,
Шинии заяан замһаа хадуурхагүйл.
Эбтэй дорюун бүлын ёһоор жаргыш даа,
Энхэ Буряад манай нангин үлгы.
Эхэ нютаг!

Леонид Васильевич Потапов



Вячеслав Владимирович Наговицын



Столица Бурятии – г. Улан-Удэ


































Здравствуи, наша гимназия!



В добрый путь,

ребята!

В вечный поиск

Истины, добра и


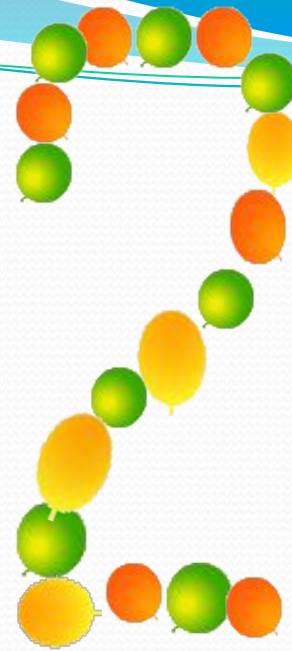
красоты,

Чтобы явью стали в

вашей жизни

Самые заветные

МЕЧТЫ!





1

СЕНТЯБРЯ