

|| ВОДОЁМЫ НАШЕГО КРАЯ ||

ВЫПОЛНИЛ:

УЧИТЕЛЬ НАЧАЛЬНЫХ КЛАССОВ

МОУ СОШ с.ПОПОВО -

УРЯШЕВА ГАЛИНА ИВАНОВНА

Проверка домашнего задания.



- Как называется лес, в котором растут ель, сосна, кедр?
- Как называется лес, в котором растут берёза, дуб, осина?
- В каком лесу растут и лиственные, и хвойные деревья?
- Какое дерево является символом России?
- Какие растения занимают самый верхний ярус?
- Какие растения располагаются ниже?
- Какие растения располагаются ещё ниже?
- Какие растения занимают самый нижний ярус?
- Почему лес называют природным сообществом?
- Какое значение имеет лес для животных и людей?

Значения леса



дом для растений и животных



защитник воздуха, водоемов



место отдыха для человека



источник ягод, грибов, лекарственных растений



источник древесины

Водоёмы



нашего края

Водоёмы

Естественные

Искусственные

Естественные	Искусственные
	
	
	
	
	

река, канал, море, пруд, озеро, водохранилище, океан, ручей.

Водоёмы

Естественные	Искусственные
река	

канал, море, пруд, озеро, водохранилище, океан, ручей.

Водоёмы

Естественные	Искусственные
река	канал

море, пруд, озеро, водохранилище, океан, ручей.

Водоёмы

Естественные	Искусственные
река	канал
море	

канал, пруд, озеро, водохранилище, океан, ручей.

Водоёмы

Естественные	Искусственные
река	канал
море	пруд

озеро, водохранилище, океан, ручей.

Водоёмы

Естественные	Искусственные
река	канал
море	пруд
озеро	

водохранилище, океан, ручей.

Водоёмы

Естественные	Искусственные
река	канал
море	пруд
озеро	водохранилище

океан, ручей.

Водоёмы

Естественные	Искусственные
Река	канал
море	пруд
озеро	водохранилище
океан	

ручей.

Водоёмы

Естественные	Искусственные
река	канал
море	пруд
озеро	водохранилище
океан	
ручей	



Песок

Глина

Родник



**левый
приток**

ИСТОК

**правый
приток**

левый берег

**правый
берег**

устье







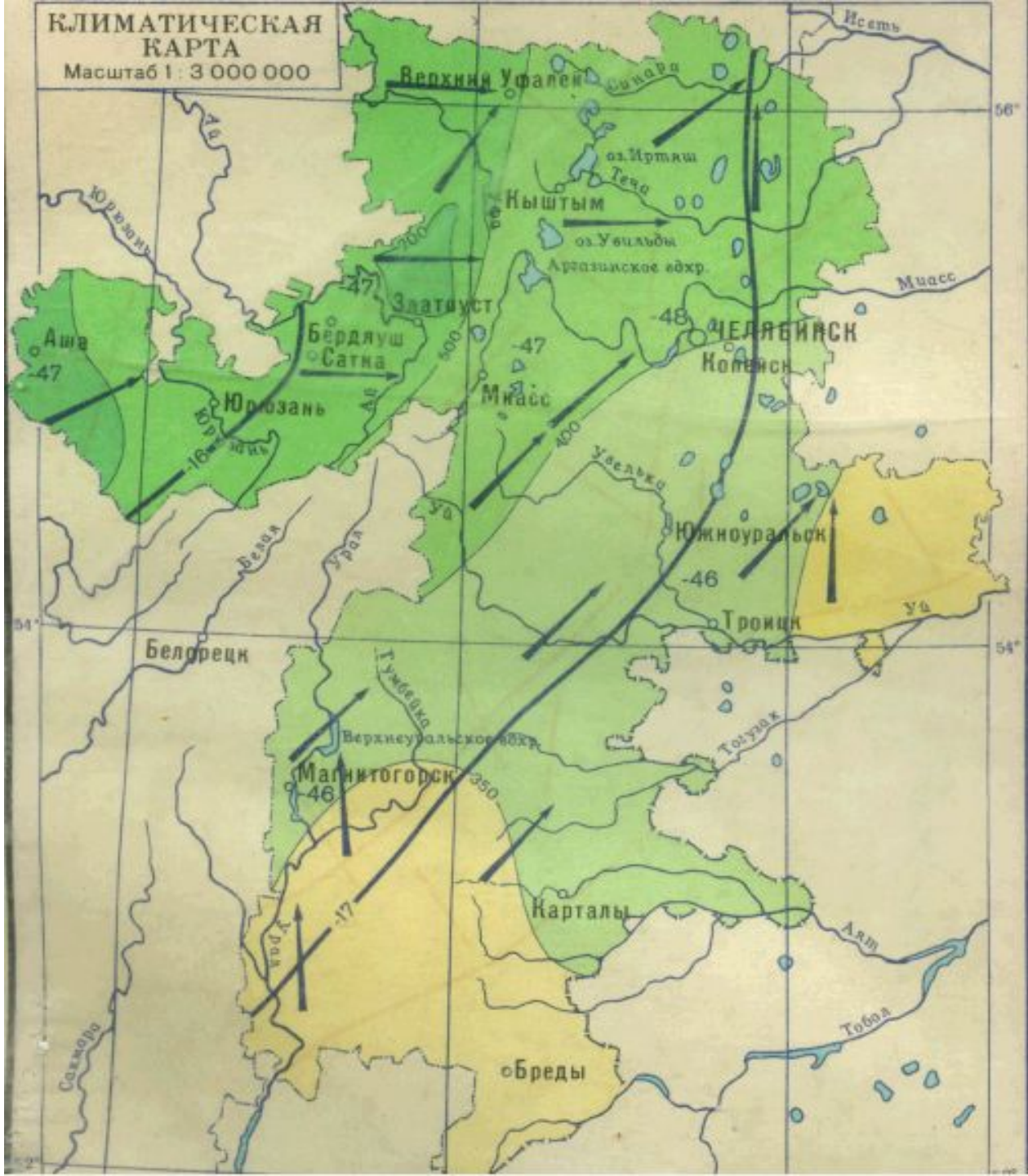
Река Увелька







КЛИМАТИЧЕСКАЯ
КАРТА
Масштаб 1 : 3 000 000



Длина реки Урал 2534 км, это на 2300 км больше длины реки Увелька. Какова длина реки Увелька?

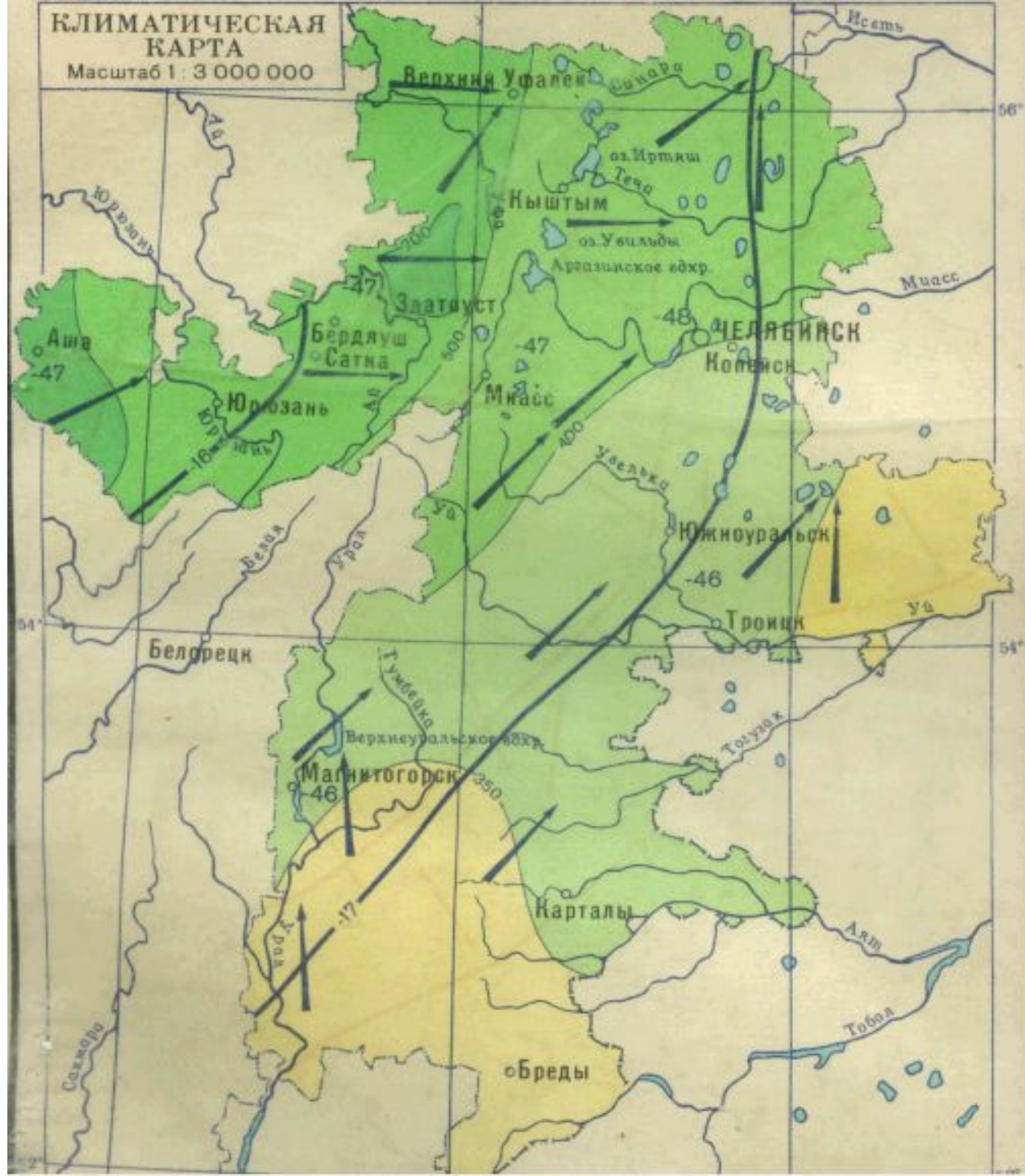


2534-2300=234 км.



КЛИМАТИЧЕСКАЯ
КАРТА

Масштаб 1 : 3 000 000



АЙ





Урал






Мост через реку Урал в Оренбурге,
по которому можно перейти
из Европы в Азию и обратно

Миасс





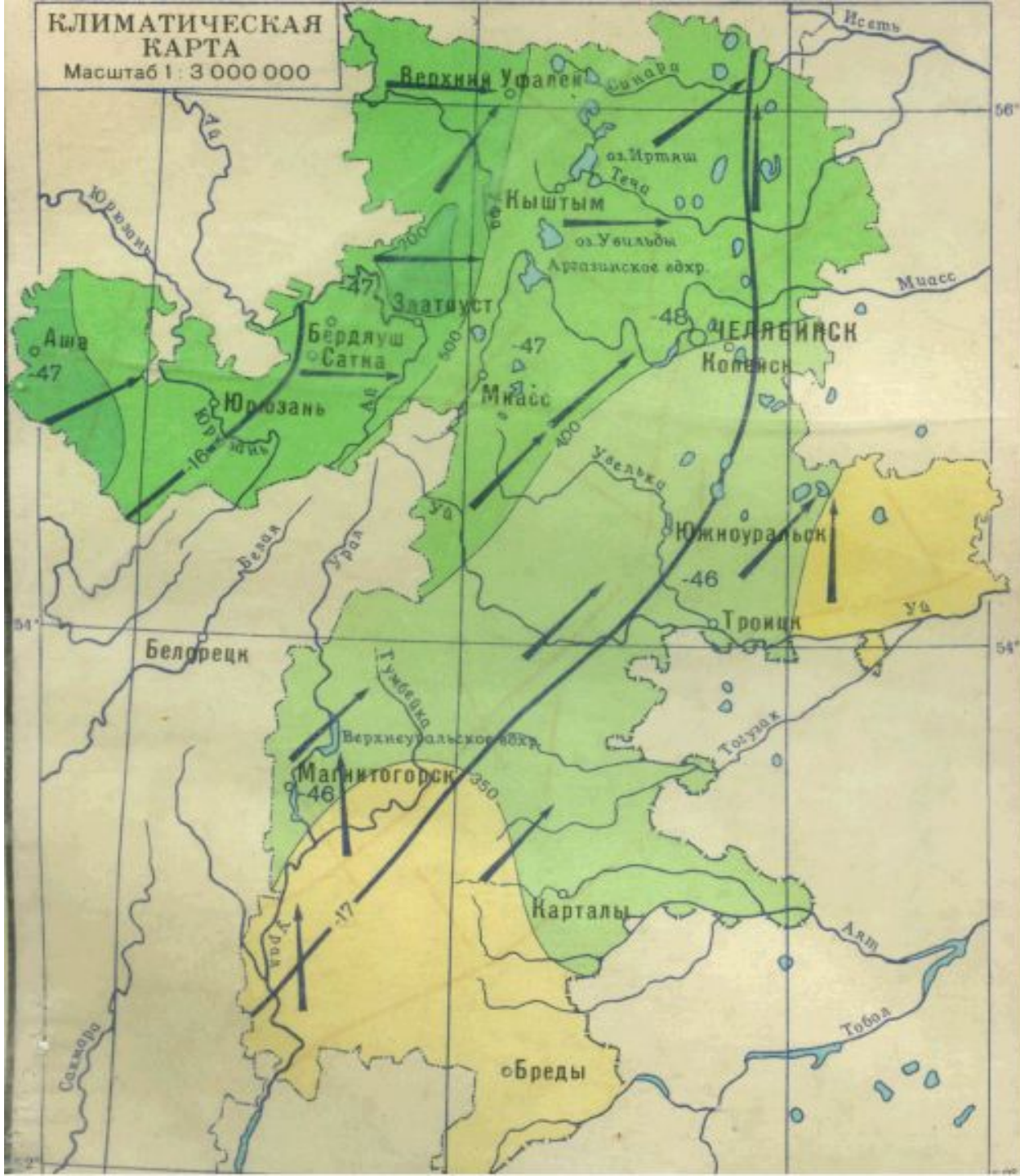




**Когда же мы, такие умные и сильные, поймём,
что вода-это наше национальное сокровище?!
Из одного зёрнышка можно вырастить колос
пшеницы, а из капли воды реки не вырастишь!**

**КЛИМАТИЧЕСКАЯ
КАРТА**

Масштаб 1 : 3 000 000




УВИЛЬДЫ





Тургояк







Остров Веры

Зюраткуль







Кисегач



ЕЛОВОЕ



ВОДОЁМЫ

Хранилище воды, которое необходимо всему живому.

Люди берут воду для питья и приготовления пищи.

Это дом для растений и животных.

Из водоёмов берут воду для хозяйственных нужд.

По воде перевозят грузы.

Воду берут для работы заводы и фабрики.

Это место отдыха и лечения людей.

БОЛЬ ПРИРОДЫ

«Клад» на дне реки

Однажды учёные исследовали дно реки. На участке дна длиной 5 километров они обнаружили: 14 крупных железобетонных плит, 16 больших труб, 34 куса рельсов, 9 мотков колючей проволоки, 27 изогнутых железных листов, 43 огнетушителя, 18 пил, 31 топор, 112 санок, 108 котелков, чайников и кастрюль, 36 сковородок, 27 утюгов, 2486 разбитых бутылок, 814 разбитых стеклянных банок, 2214 консервных банок и много другого мусора. Выводы из этого сделай самостоятельно.



ПАМЯТКА

1. **НИКОГДА** не выбрасывай в воду мусор!

НЕ ОСТАВЛЯЙ его и на берегу,

потому что с берега он легко может попасть в воду.

2. **ЗАПОМНИ**: нельзя мыть в водоёмах машины, мотоциклы, велосипеды.

3. В водоёмы **НЕ ДОЛЖНЫ ПОПАСТЬ** сточные воды заводов, фабрик, ядохимикаты, удобрения.

4. **СЛЕДИ** за чистотой воды.

РАСЧИЩАЙ родники и ручьи.

5. **ЭКОНОМЬ** воду.

ВСТАВЬТЕ СЛОВА:

1.

Ручей, река, _____ , _____ , _____ —
всё это водоёмы.

2.

Начало реки — это _____ .
Место, где река впадает в другую реку, озеро или
море, — это _____ .

ВСТАВЬТЕ СЛОВА:

3.

Если встать лицом по течению реки, справа будет _____ берег, а слева _____ берег.

4.

В реку обычно впадают другие реки и ручьи, которые называются _____.

ЗАПОЛНИ ТАБЛИЦУ:

АЙ

ТУРГОЯК

УВЕЛЬКА

УРАЛ

МИАСС

ЗЮРАТКУЛЬ

УВИЛЬДЫ

РЕКИ

ОЗЁРА

РЕКИ	ОЗЁРА





МОЛОДЦЫ!!!