
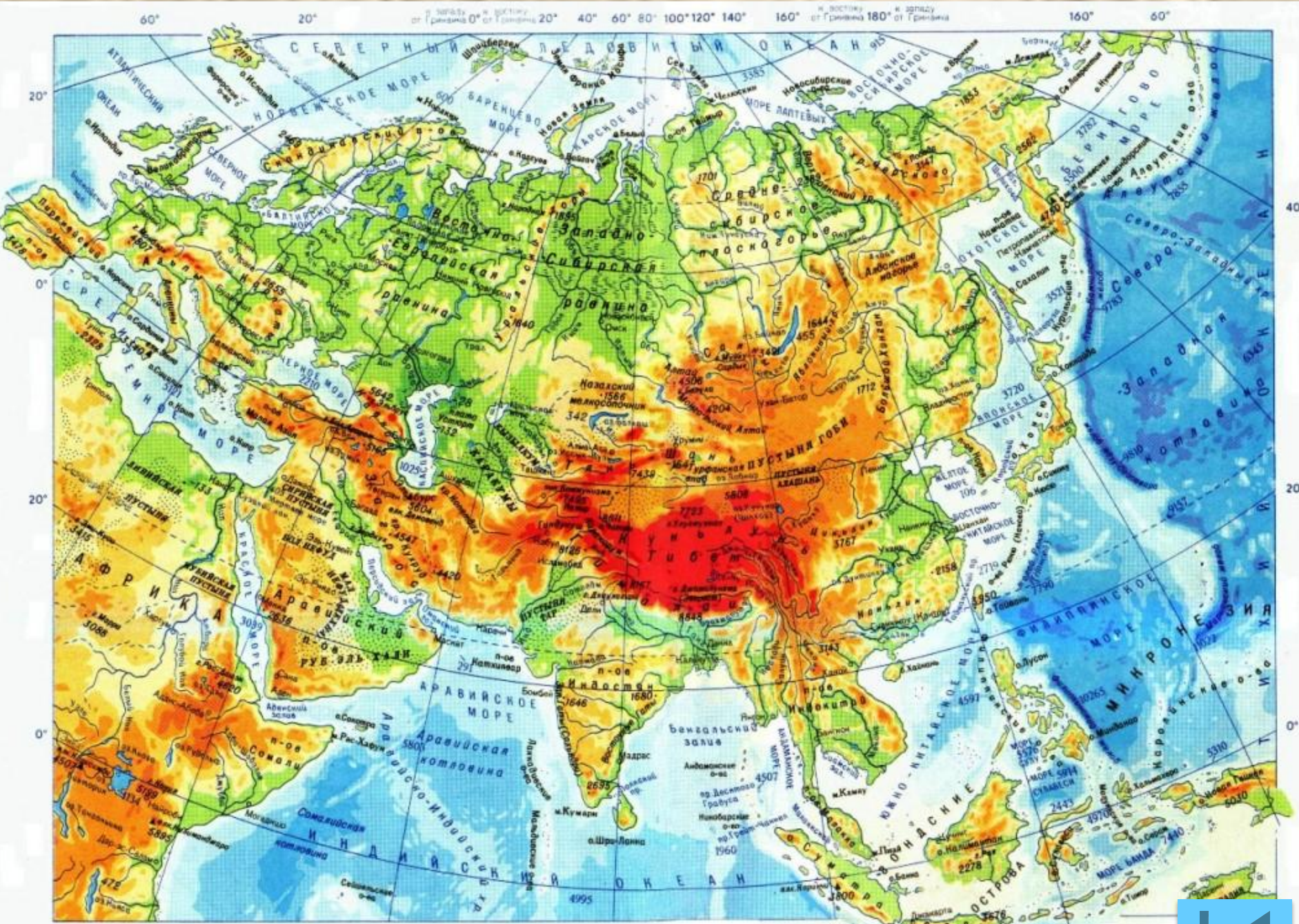


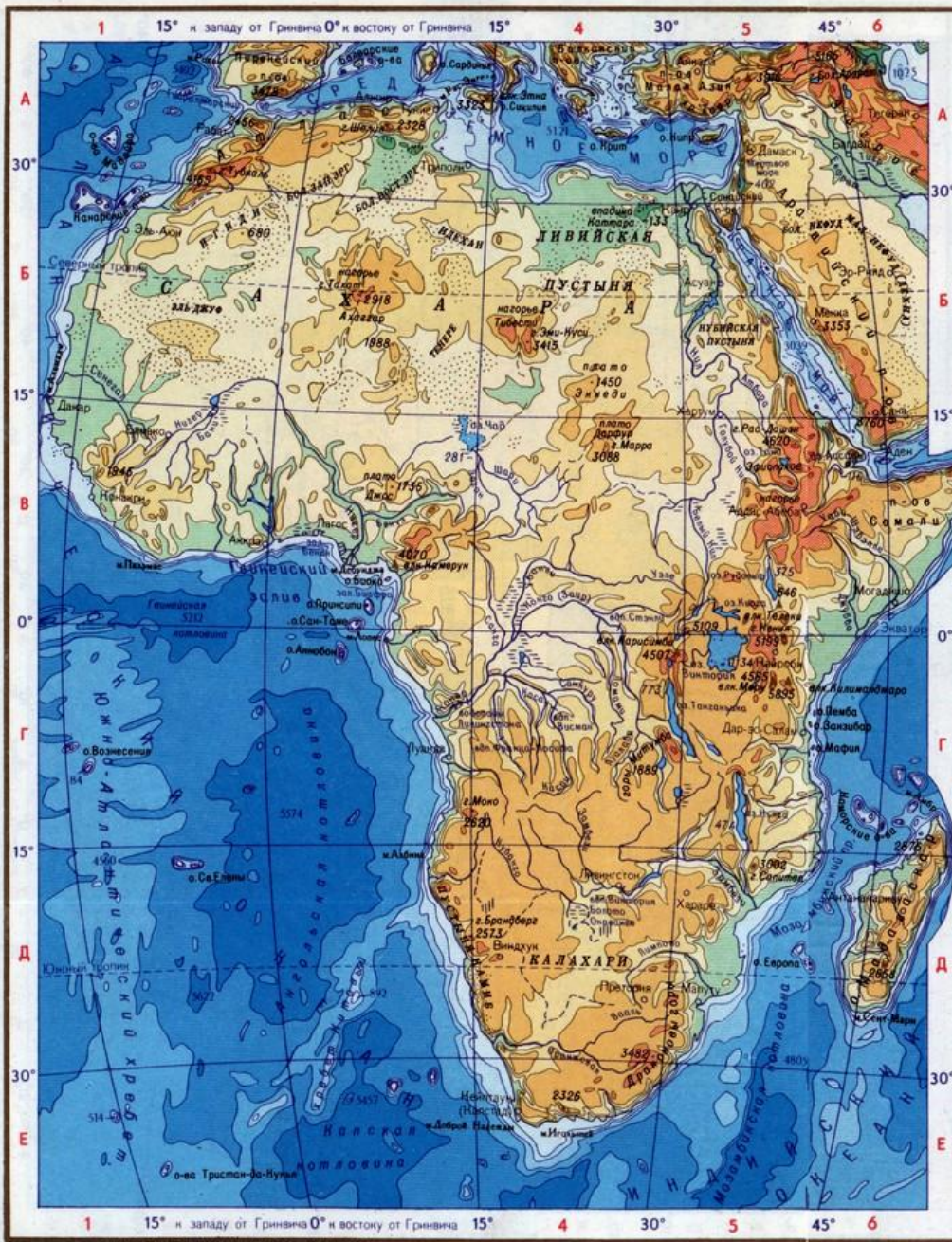
***Интерактивная
карта полушарий***




Карта полушарий

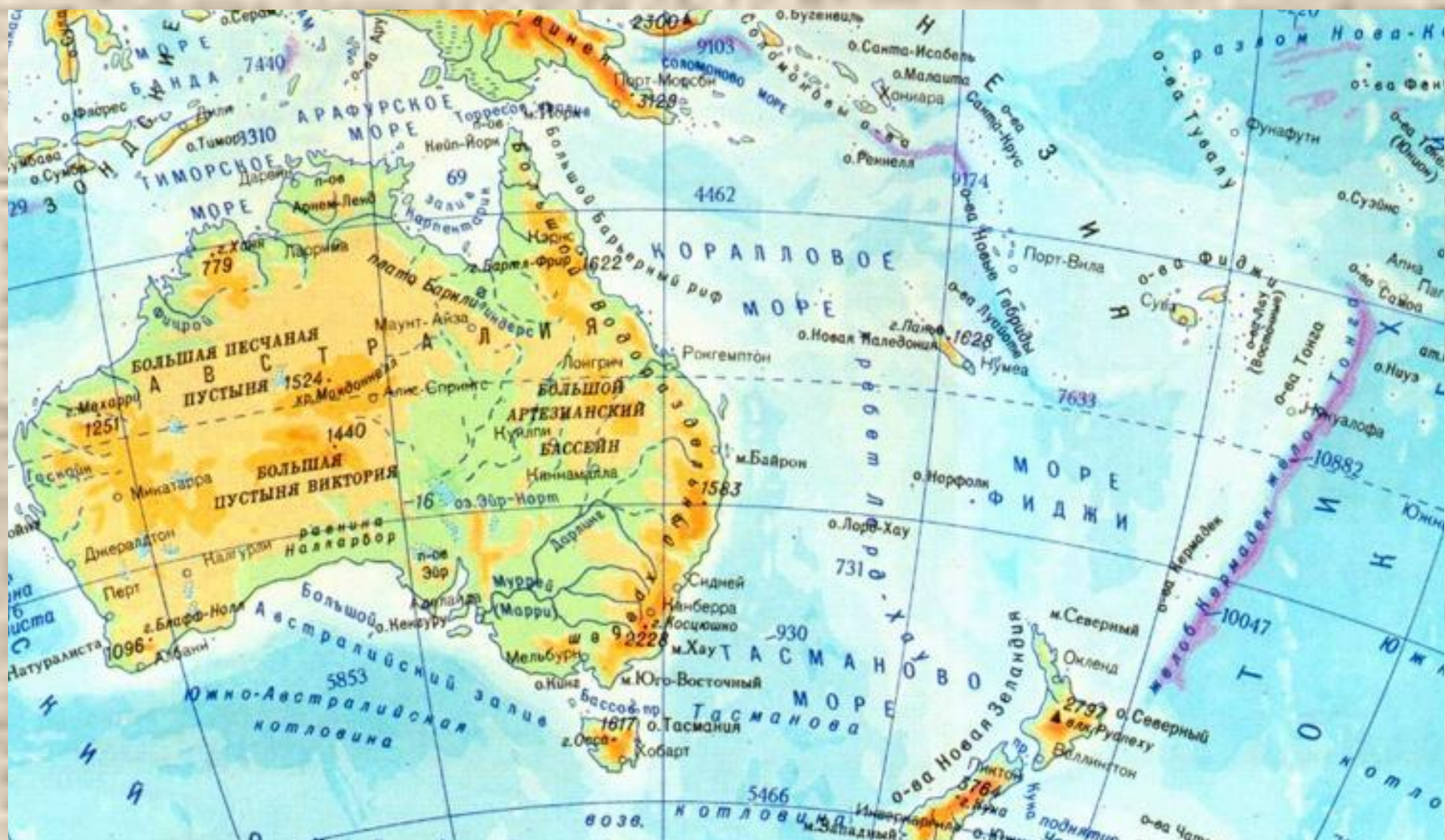



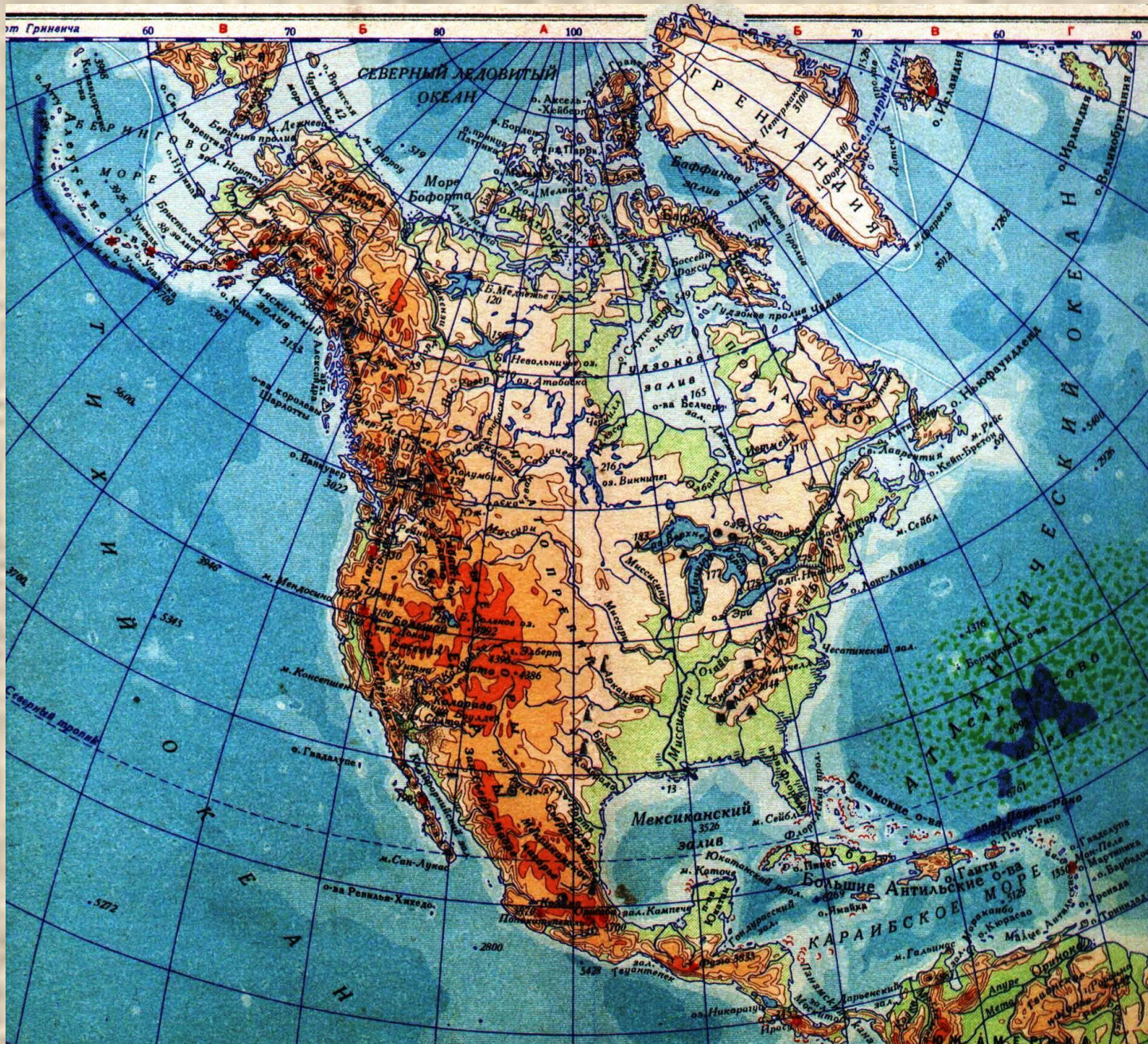




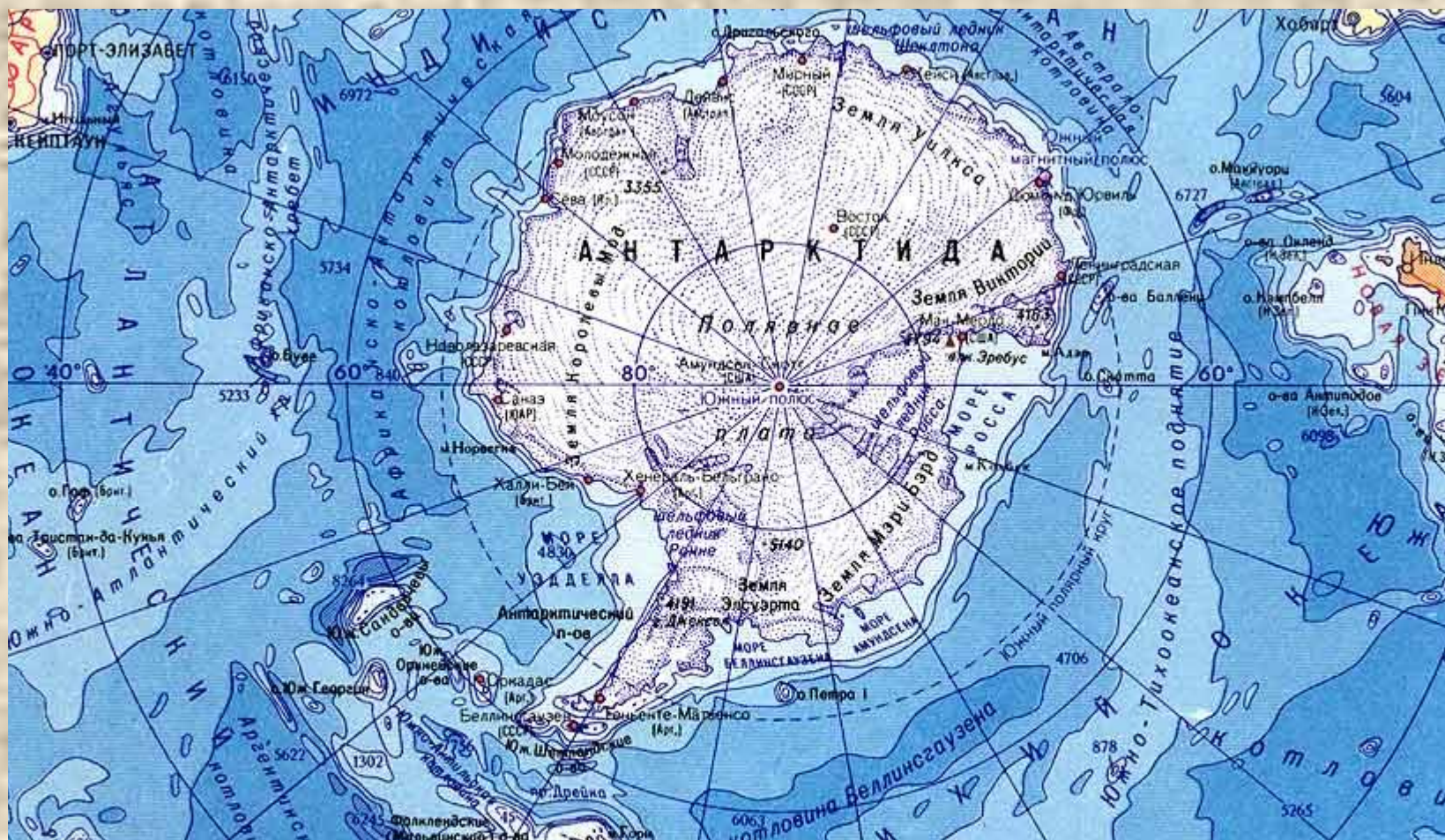
МАСШТАБ 1: 60 000 000
в 1 см 600 км

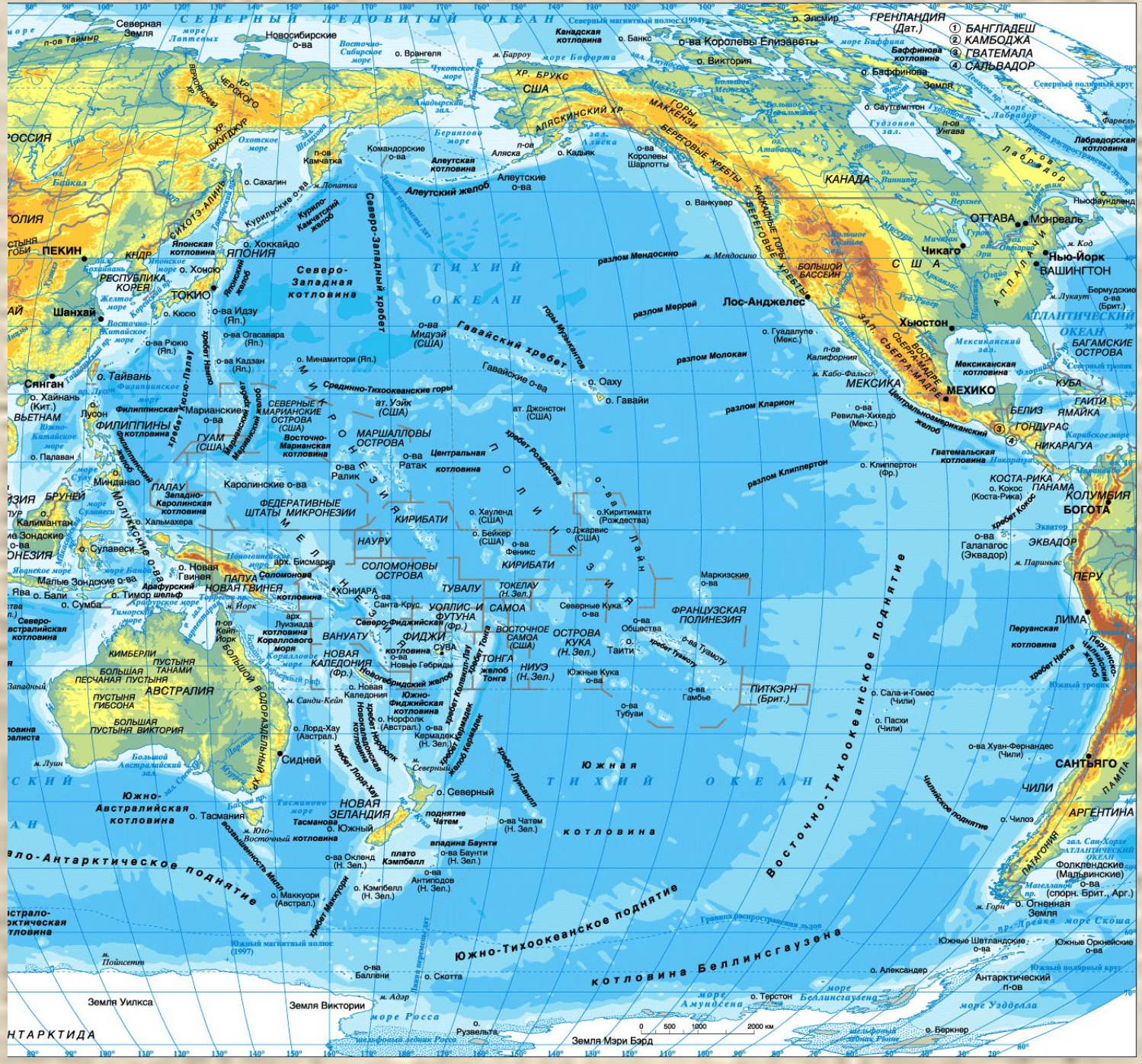





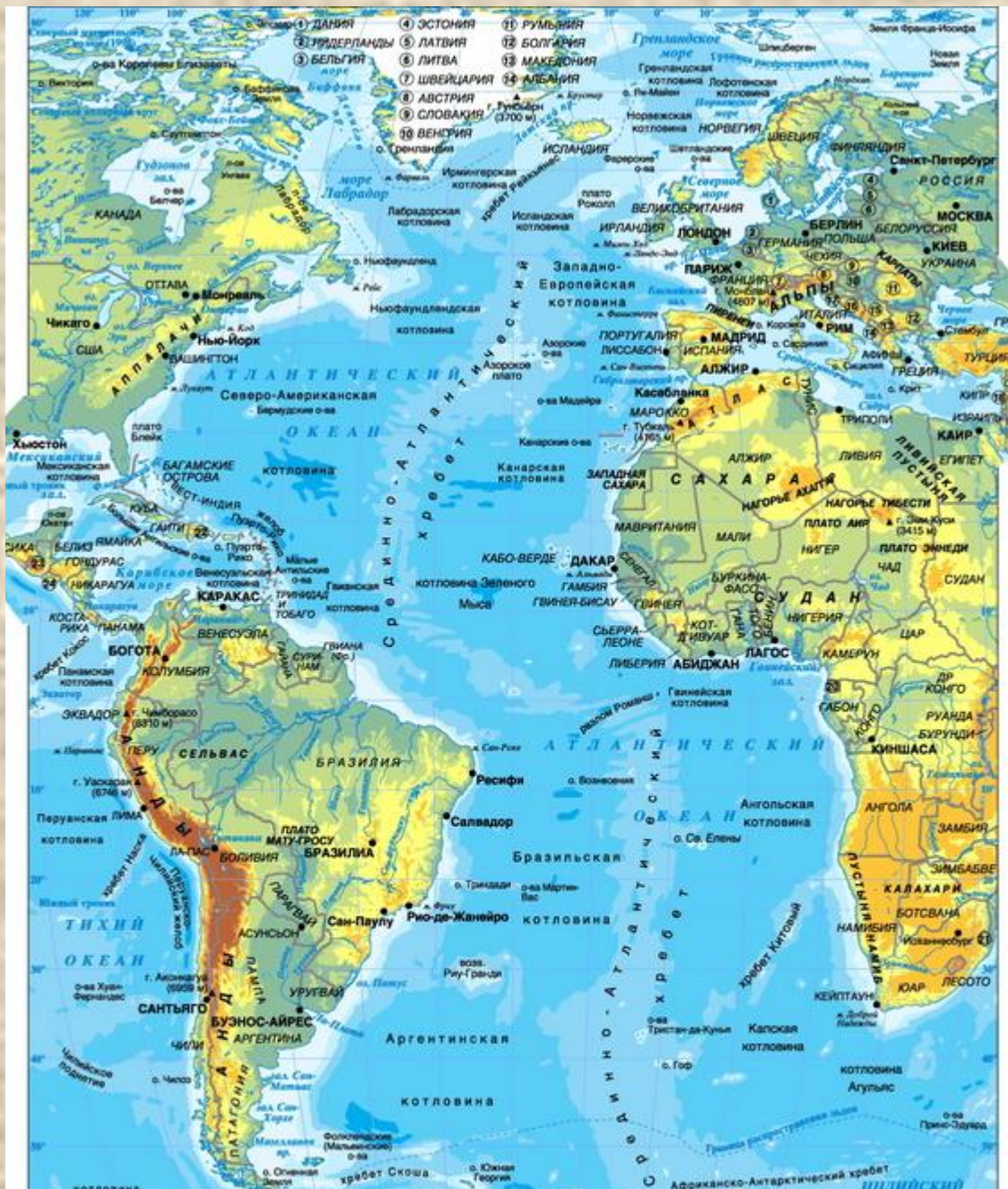










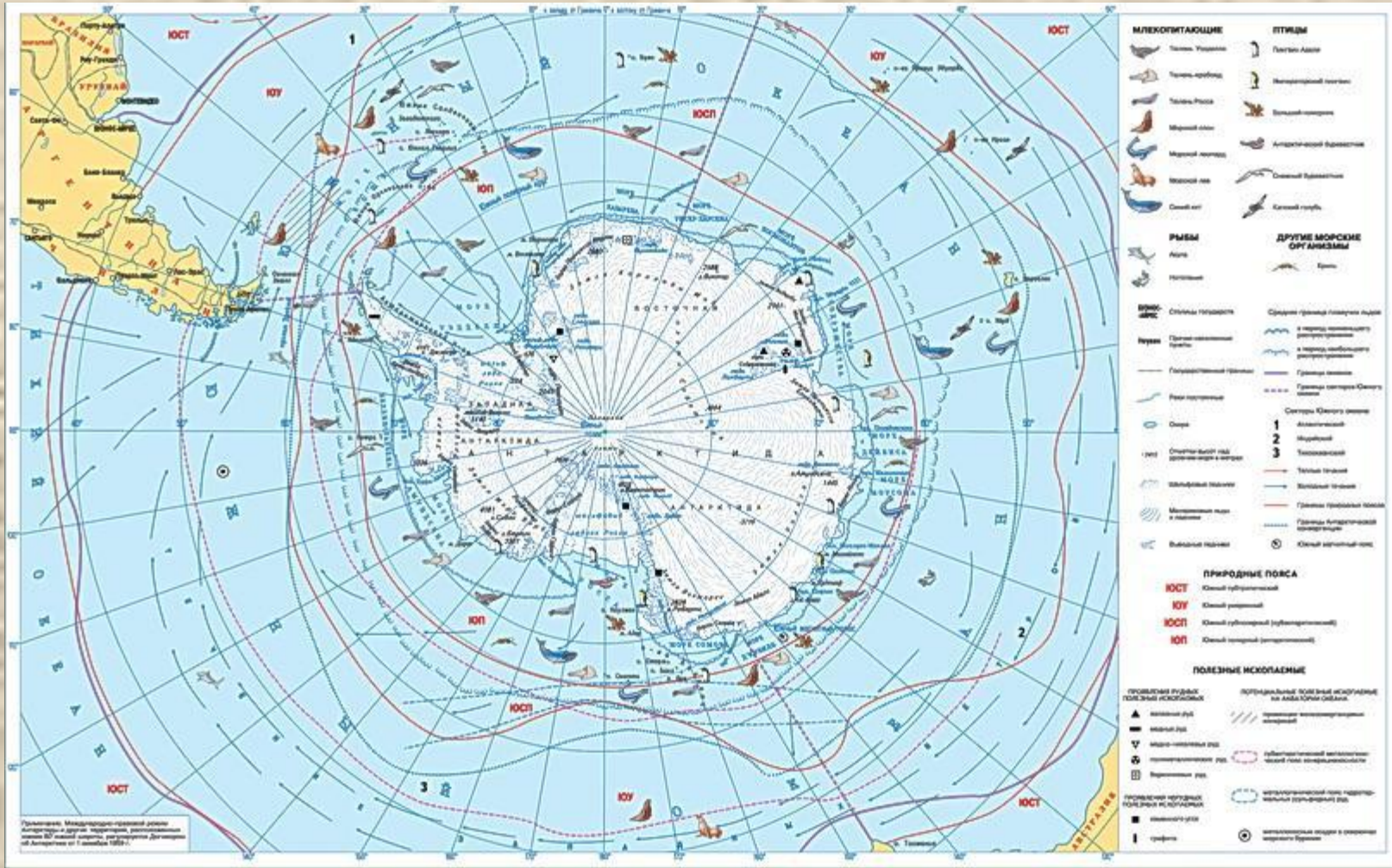


- 1 БАНГЛАДЕШ
- 2 КАМБОДЖА
- 3 ГВАТЕМАЛА
- 4 САЛЬВАДОР









СПИСОК ИСТОЧНИКОВ

Карта полушарий

http://www.geocenter.ru/assets/images/wallmaps/World_Polushariya_43mnb.jpg

Карта Евразии

<http://www.klass39.ru/wp-content/uploads/2011/11/s07386.jpg-1024x765.jpg>

Карта Африки

[http://atlasrussia.ru/files/atlasi-mira/maliy-atlas-mira-1990/preview/124-125-Afrika-\(Fizicheskaya-karta\).jpg](http://atlasrussia.ru/files/atlasi-mira/maliy-atlas-mira-1990/preview/124-125-Afrika-(Fizicheskaya-karta).jpg)

Карта Австралии

http://www.svoiludi.ru/images/tb/7422/geograficheskoe-polojenie-avstralii-13135984496025_w990h700.jpg

Карта Северной Америки

http://igo.3dn.ru/_pu/0/26938.jpg

Карта Южной Америки

http://atlas1940.narod.ru/atlas_054.JPG

Карта Антарктиды

http://www.3planet.ru/atlas/info/pic/013_.jpg

Рамка

http://arstyle.org/uploads/posts/2010-01/1264171276_1256670132_0fa004bbff8.jpg



Аствацатуров Георгий Осипович

<http://didaktor.ru/tehnologiya-sozdaniya-interaktivnoj-karty-v-programme-powerpoint/>

Карта Тихого океана

<http://www.tgt.ru/maps/ocean/big/pacific.gif>

Карта Индийского океана

<http://vodnyjmir.files.wordpress.com/2011/06/indian.gif?w=530&h=698>

Карта Атлантического океана

<http://science.compulenta.ru/upload/iblock/ec9/atlocean.jpg>

Карта Северного Ледовитого океана

http://www.krugosvet.ru/images/1000393_arcocean.gif

Карта Южного океана

http://www.atkar.ru/products/edu/Uzhn_ok_kompl.jpg

