

Образован: 10 декабря 1930 года.





Флаг Ханты-Мансийского автономного округа



Герб Ханты-Мансийского автономного округа



Место расположения на карте России.



Ханты-Мансийский автономный округ расположен в срединной части России и занимает центральную часть Западно-Сибирской равнины.



Климат

Климат округа резко континентальный, характеризуется быстрой сменой погодных условий особенно в переходные периоды — от осени к зиме и от весны к лету. На формирование климата существенное влияние оказывают: защищенность территории с запада Уральским хребтом и открытость территории с севера, способствующая проникновению холодных арктических масс, а также равнинный характер местности с большим количеством рек, озер и болот.



приток Иртыш Основные реки — Обь и её приток

Гидрография Иртыш. Значительными реками округа являются притоки Оби — Вах Основные реки — Обь и её

приток Иртыш. Значительными реками округа являются притоки Оби — Вах, Аган Основные

реки — Обь и её приток Иртыш. Значительными реками округа являются притоки Оби — Вах, Аган,

Тромъеган Основные реки — Обь и её приток

Иртыш. З

притоки С

Юган, Ля

Северная


Конда, С



История



Началось строительство нового окружного центра. В 1932 году образован 10 декабря 1930 года в составе Уральской области под именем Остяко-Вогульского национального округа с центром в с. Самарово. В декабре 1930 года в 5 км от села началось строительство нового окружного центра. В феврале 1932 года - Остяко-Вогульск образован 10 декабря 1930 года в составе Уральской области под именем Остяко-Вогульского национального округа с центром в с. Самарово. В декабре 1930 года в 5 км от села началось строительство нового окружного центра. В феврале 1932 года - году образован 10 декабря 1930



Мансийск

Население

Население округа составляет 1520 тыс. чел. (2009)

РусскиеРусские, УкраинцыРусские, Украинцы,
ТатарыРусские, Украинцы, Татары, БашкирыРусские,
Украинцы, Татары, Башкиры, АзербайджанцыРусские,
Азербайджанцы,
Башкиры,
Русские, Украинцы,
Белорусы, Ханты,



Города окружного значения:

Когалым



Нягань



Пыть-Ях



Ханты-Мансийск





Нефтеюганск




Югорск



Мегион



Урай





Сургут



Радужный






Покачи



Лангепас





Нижневартовск



Губернатор ХМАО - Югра
Наталья Владимировна Комарова



Глава администрации
г. Нижневартовска

Алла Бадина



Глава города Нижневартовска

Максим Клец



Чем богата – Югра?






Животные – Югры.



Как живет коренной народ – Югры?





Быт коренных народов



Народные промыслы



Черное золото Югры.



**Презентацию выполнила учитель
начальных классов
МБОУ СШ №42
Корнилова И.А.**



Для создания презентации были
использованы материалы из
интернета