

# КАТУНСКИЙ ГОСУДАРСТВЕННЫЙ ПРИРОДНЫЙ ЗАПОВЕДНИК

Колмагорова Светлана  
Александровна

# **ЦЕЛЬ:**

**Сохранение типичных экосистем Катунского хребта, местообитаний редких видов флоры и фауны.**

## **ЗАДАЧИ:**

- 1. Сохранение ключевых видов животных и их местообитаний;**
- 2. Создание целостной системы особо охраняемых природных территорий (ООПТ), так называемого Эконета;**
- 3. Экологическое просвещение населения, привлечение внимания общественности к проблемам охраны природы.**

**Катунский государственный природный заповедник расположен в Усть - Коксинском районе Республики Алтай. Создан 25 июня 1991 года.**

**Площадь – 151637 га.**

**Территория заповедника входит в Центрально-Алтайскую физико-географическую провинцию, включает в себя южные, и в меньшей степени северные склоны Катунского хребта и северные склоны хребта Листвяга. Особенностью Катунского заповедника следует считать и то, что его территория значительно удалена от ближайших населенных пунктов (от 20 до 100 км).**

В 1998 году включён в список Всемирного природного наследия в составе номинации «Алтай Золотые горы»







В пределах заповедника все поверхностные воды представлены истоками реки Катунь и ее притоков. Катунь имеет длину 688 км, площадь водосбора 60900 кв. км, уклон 2,5 м/км, средний годовой расход 640 куб. м./сек.




На реках насчитывается большое количество живописных водопадов.





На территории заповедника нет больших озер. Все они обязаны своим происхождением ледникам и расположены в ледниковых и речных долинах. Уникален Мультинский каскад озер - одна из главных достопримечательностей заповедника.





Из лесных копытных обитают лось, марал, кабарга. В высокогорьях встречается сибирский горный козел.



Типичны для заповедника такие хищники как бурый медведь, рысь и россомаха, а также мелкие хищники: горностай, колонок, американская норка, ласка.



Из гнездящихся птиц для заповедника характерны тундровая и белая куропатка, глухарь, азиатский бекас.





Растительность имеет выраженную высотную поясность — пояс горно-таежных темнохвойных кедрово-елово-пихтовых лесов, субальпийских высокогорных лугов и ерников, низкотравных альпийских лугов, горных тундр. Зарегистрировано около 700 видов растений, из которых 22 занесены в Красную книгу России и Республики Алтай. Многие виды растений имеют лекарственную ценность.









**Спасибо за  
внимание!**