


**Самые
удивительн
ые и
красивые
места на**

**5 января 2016 года
Владимир Путин
подписал
Указ**

**о проведении в 2017
году в Российской
Федерации
Года экологии.**





Чтобы беречь Землю,
природу, надо ее
полюбить, чтобы
полюбить, надо узнать,
узнав – невозможно не
полюбить.

А.Н. Сладков



Пляжи Белой, гавани (Австралия) знамениты своим мелким белоснежным песком. Он, по предположениям, выносился морем на сушу в течение миллионов лет.



Большая голубая дыра, вблизи полуострова Юкатан (территория государства Белиз в Центральной Америке). Дыра стала известна благодаря французскому исследователю Жак-Иву Кусто, представляет собой круглую воронку диаметром 305 м и 120 м в глубину.

Если подняться в небо на вертолете, можно увидеть четкую границу между светлыми водами океана и темным пятном воронки голубой дыры. Эта область была записана в перечень всемирного наследия ЮНЕСКО.

Белизская голубая дыра – практически замкнутое водное пространство, что соединяется с морем двумя узкими каналами. Вода почти неподвижна, а видимость в ней приближается к 60 м. Круглая форма стен служит безупречным пристанищем для кораллов.



Ледяная пещера под ледником в Джуно, Аляска (США)



Пещера в 12-километровом леднике Менденхолл расположена близ города Джуно на Аляске. Она уникальна тем, что ежегодно меняет свой облик - лед в пещере тает, создавая родники.





Каппадокия (Турция) с уникальными вулканическими ландшафтами, каньонами, пещерными и подземными городами.





Водопад Виктория на стыке Зимбабве и Замбии - единственный водопад в мире, имеющий более 100 метров в высоту и более километра в ширину.





Вайтомо - пещеры светлячков в Новой Зеландии. Тысячи крошечных насекомых излучают фосфоресцирующий свет, создавая сюрреалистические световые инсталляции.



Бурано - самый красочный квартал Венеции, Италия - славится своими яркими разноцветными зданиями. За каждой постройкой закреплён определенный цвет, разрешение на который домовладельцы получают от местных властей. За состоянием домов и яркостью оттенка тщательно следят, в случае необходимости освежая утраченную яркость их облика.





Рыбачья деревня в Китае - уже десятки лет заброшена людьми. Растения медленно поглощают ветхие каменные здания, демонстрируя силу природы и создавая поистине фантастическое зрелище. Т





Огненный водопад "Лошадиный хвост", США За таким необычным названием кроется обыкновенный сезонный водопад, зимой и ранней весной. Самое интересное начинает происходить в конце февраля. Всего в течение нескольких дней в году можно увидеть редкое явление - превращение обычного водного потока в огненный водопад. На самом деле этот природный феномен - зрительный обман, секрет которого сокрыт в отражении лучей заходящего солнца под определенным углом и при благоприятных погодных условиях. Солнце, пылая огненными отблесками в струящейся с горы воде. Необычный эффект длится всего несколько минут.





Разноцветные скалы Чжанъе Данься - результат отложений песчаника и других полезных ископаемых, на протяжении 24 миллионов лет формировавших удивительное чудо природы, напоминающее разноцветный слоеный торт. Скалистые образования, словно разукрашенные кистью невидимого художника, пестрят алыми, оранжевыми, желтыми, серо-голубыми и зелеными цветами.



Шондонг - самая большая пещера в мире в Центральном Вьетнаме. Ее размеры достигают рекордных показателей - высота составляет 200 метров, ширина - 150 метров, а длина - более 5-ти километров. Общий объем уникального образования насчитывает 38,5 млн м³.





Колодец Тора - врата в подземный мир США.
Омытый тихоокеанскими водами - живописная
территория, покрытая густыми лесами, живописными
озерами и красивыми горными вершинами.





Сак-Актун - самая длинная подземная река, Мексика. Она входит в систему подземных рек, Сак-Актун, в переводе с языка майя означает «белая пещера». Ее суммарная протяженность достигает нескольких десятков тысяч километров, из которых изучено не более 1%.





Эльбрус - самая высокая гора России. Вершины Эльбруса представляют собой два самостоятельных вулкана, образовавшихся на древнем вулканическом основании. Высота молодого конуса, расположенного на востоке, равна 5621 м. Данный вулкан сохранил классическую конусовидную форму с четко выраженным кратером. Высота максимальной точки Эльбруса - западного пика - достигает 5642 м



Grachev Alexey



Национальный парк Ленские столбы, Россия – комплекс вертикально вытянутых скал, растянувшийся на многие километры вдоль берега реки Лена в Якутии.





Печоро-Илычский заповедник - один из самых старых природных парков России, он был создан 1930 году. Находится на западных склонах Северного Урала и занимает площадь 721,3 тыс. га.

Река Печора во всей красе





Мертвое море, Израиль - самое глубокое из соленых озер в мире. Длина Мертвого моря достигает 67 км, максимальная ширина - 18 км, а максимальная глубина - 378 метров.





Национальный парк "Плитвицкие озера" (Хорватия) площадью 296,85 км². Всего на территории национального парка 16 крупных и множество мелких озёр, соединённых между собой водопадами. Вода в озёрах бывает разных цветов (голубой, серый, зелёный, синий) в зависимости от содержащихся в воде минералов и живущих в ней организмов. На территории национального парка есть 20 пещер, находящиеся под водопадами.





Самая длинная река в мире - южноамериканская Амазонка. Ее официальная длина с 2007 года — 6992 км, измерения велись от истока реки Мараньон. Общая протяженность знаменитой тропической реки со всеми ее многочисленными притоками превышает 25000 км.



Кимберлитовая трубка "Мир" (Якутия) - самый большой алмазный карьер в мире Карьер имеет глубину 525 м. и диаметр 1,2 км.





Уникальные природные бассейны Памуккале (Турция). Белоснежные каменные террасы, по которым струится вода, издали напоминают айсберги или огромные хлопья ваты.





**Анхель – самый
высокий
водопад в мире.
Общая высота
водопада
Анхель 979
метров, высота
непрерывного
падения 807
метров.**







Каньо Кристалес – самая красивая река в мире.
«Река пяти цветов». Яркий окрас реке обеспечивают различные водоросли и мхи голубого, зеленого, желтого, красного и черного цветов.



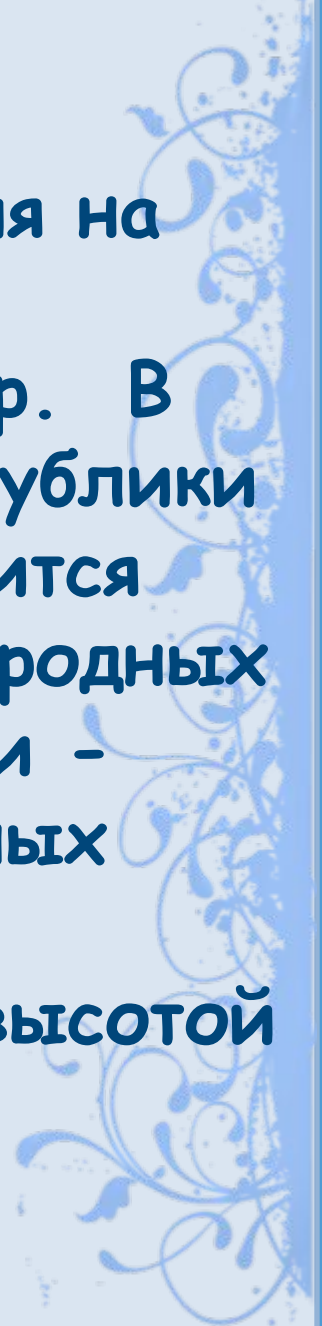


Прекестулен – самый красивый утес в мире. Гигантский утёс с почти плоской вершиной-площадкой размером приблизительно 25 на 25 метров, расположенный напротив плато Кьераг в Норвегии.

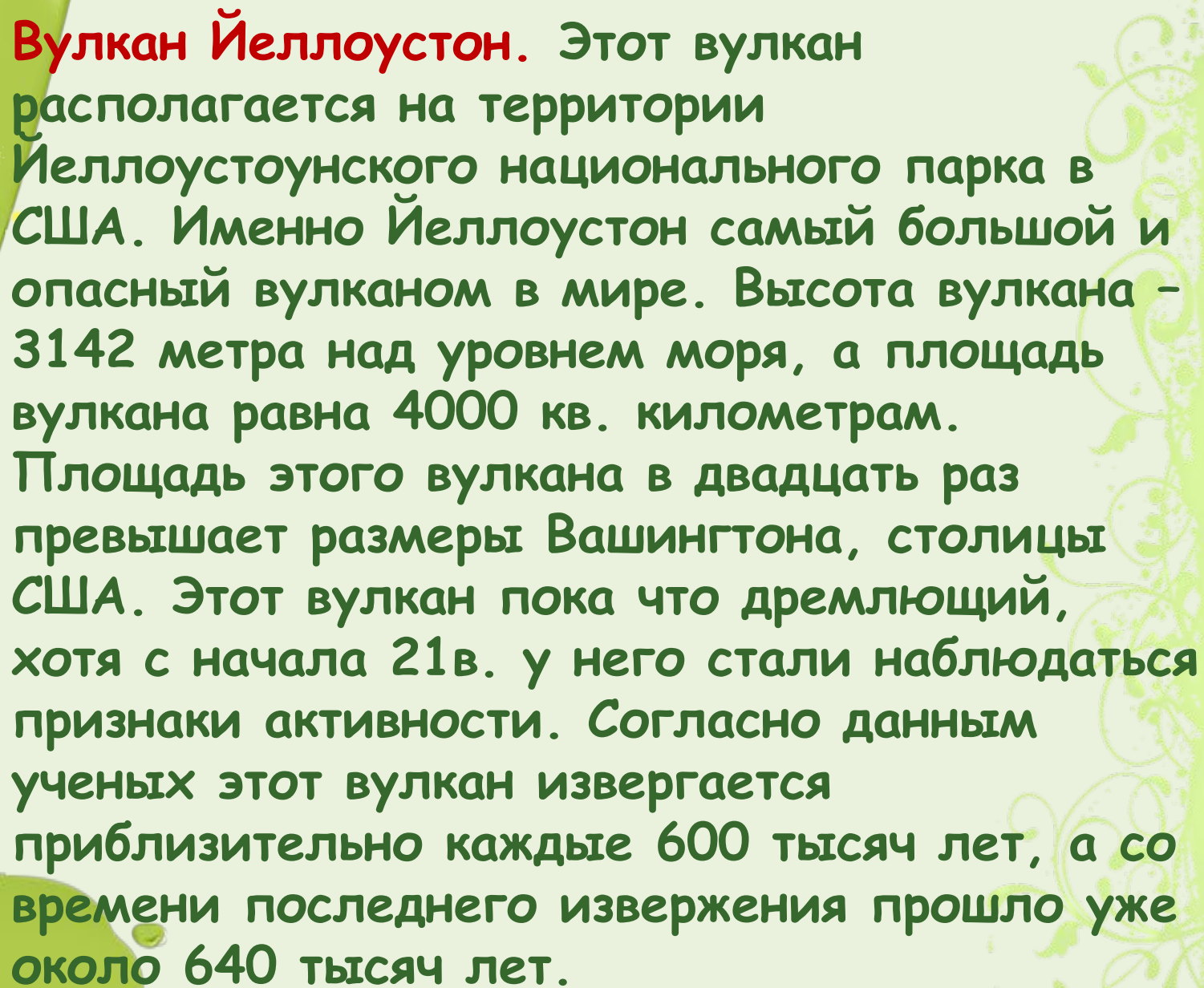




**Столбы
выветривания на
плато
Маньпупунёр. В
районе Республики
Коми находится
одно из природных
чудес России -
семь огромных
каменных
исполинов высотой
от 30 до 42
метров.**





The background features a large, flowing green swirl on the left side, with several colorful butterflies (blue, green, and white) flying around it. The right side of the background is decorated with light green, swirling vine-like patterns. The text is centered in a dark green font.

Вулкан Йеллоустон. Этот вулкан располагается на территории Йеллоустоунского национального парка в США. Именно Йеллоустон самый большой и опасный вулканом в мире. Высота вулкана – 3142 метра над уровнем моря, а площадь вулкана равна 4000 кв. километрам. Площадь этого вулкана в двадцать раз превышает размеры Вашингтона, столицы США. Этот вулкан пока что дремлющий, хотя с начала 21в. у него стали наблюдаться признаки активности. Согласно данным ученых этот вулкан извергается приблизительно каждые 600 тысяч лет, а со времени последнего извержения прошло уже около 640 тысяч лет.





Самое глубокое и чистое озеро в мире - Байкал (Россия). Его глубина составляет более 1,5 км, и в нем обитает около 3000 видов и подвидов растений и животных, причем 805 из них не встречаются больше ни в каком уголке планеты.





Спасибо за внимание!

Интернет-ресурсы:

Бабочки http://img-fotki.yandex.ru/get/9260/16969765.208/0_8d299_f2af728b_orig.png

Рамка нежная http://img-fotki.yandex.ru/get/6412/16969765.53/0_6920b_f714229_orig.png

Краска http://img-fotki.yandex.ru/get/9755/16969765.1f4/0_8c310_7c239a80_orig.png

Сайт <http://linda6035.ucoz.ru/>