

Природные зоны России

4 класс по А.А.Плешакову

Урок составлен учителем
МБОУ «Родниковская школа-гимназия»
Шеиной Н.Н.



Игра « Я знаю географические объекты»

- РАВНИНЫ:
- ПЛОСКОГОРЬЕ:
- ГОРЫ:
- ОКЕАНЫ:
- МОРЯ:
- ОЗЁРА:
- РЕКИ:

Игра «Найди лишнее и объясни свой выбор»

а) Лена, Волга, Байкал, Енисей

б) Дон, Марс, Енисей, Днепр

в) Обь, Байкал, Онежское, Каспийское

г) Кавказ, Альпы, Баренцево, Урал

д) Каспийское, Тихий, Атлантический, Северный Ледовитый

Тест « Проверь себя»

1. Какая равнина раскинулась от западных границ России до Уральских гор?

- 1) Восточно –Европейская
- 2) Приволжская
- 3) Среднесибирское плоскогорье
- 4) Западно – Сибирская

2. Каменным поясом земли Русской называют:

- 1) Кавказские горы 2) Саяны
- 3) Уральские горы 4) Алтай

3. Название каких гор означает «золотой»?

- 1) Уральские 3) Алтай
- 2) Кавказские 4) Саяны

5. Почему Камчатка включена в Список Всемирного наследия?

- 1) Там самые высокие горы
- 2) Там много редких животных
- 3) Там 28 действующих вулканов
- 4) Там много горнолыжных курортов

6. Моря каких океанов омывают берега России?

- 1) Атлантического 2) Индийского
- 3) Тихого 4) Северного Ледовитого

7. Какое озеро называют морем?

- 1) Ладожское 2) Онежское
- 3) Байкал 4) Каспийское

8. Какое море самое тёплое?

- 1) Баренцево 3) Чёрное
- 2) Балтийское 4) Берингово

9. Какая река протекает по Восточно – Европейской равнине?

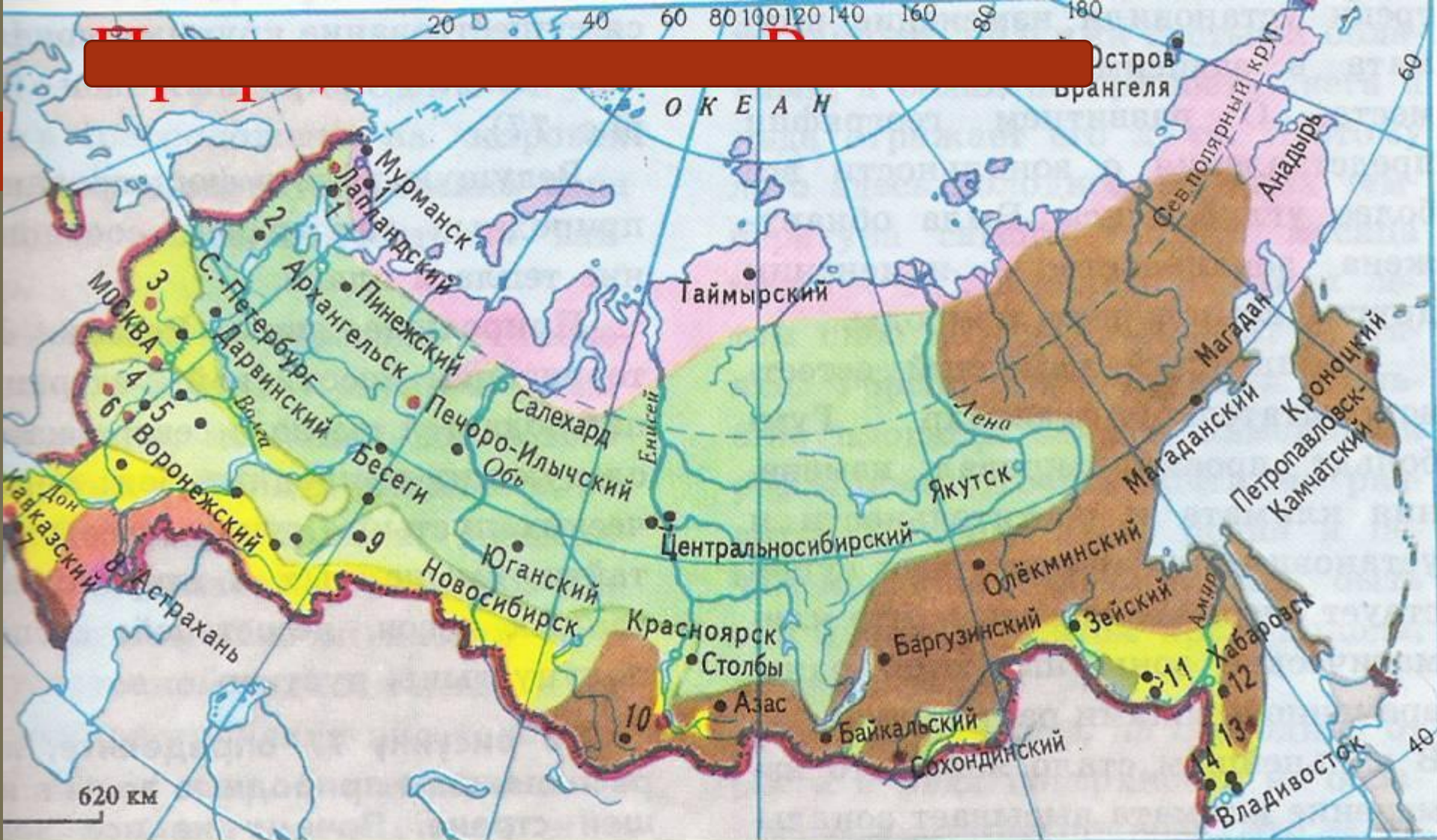
- 1) Амур 2) Волга 3) Лена 4) Енисей

10. Какие моря входят в состав морей Атлантического океана?

- 1) Белое море 3) Балтийское
- 2) Охотское море 4) Карское

ОЦЕНИ СЕБЯ:

10 – «5» 8,9 – «4» 6,5- «3» 4 и < – «2»



- Арктические пустыни
- Тундра и лесотундра
- Тайга

- Смешанные и широколиственные леса
- Лесостепи
- Степи

- Полупустыни
- Пустыни
- Горные области с высотной поясностью

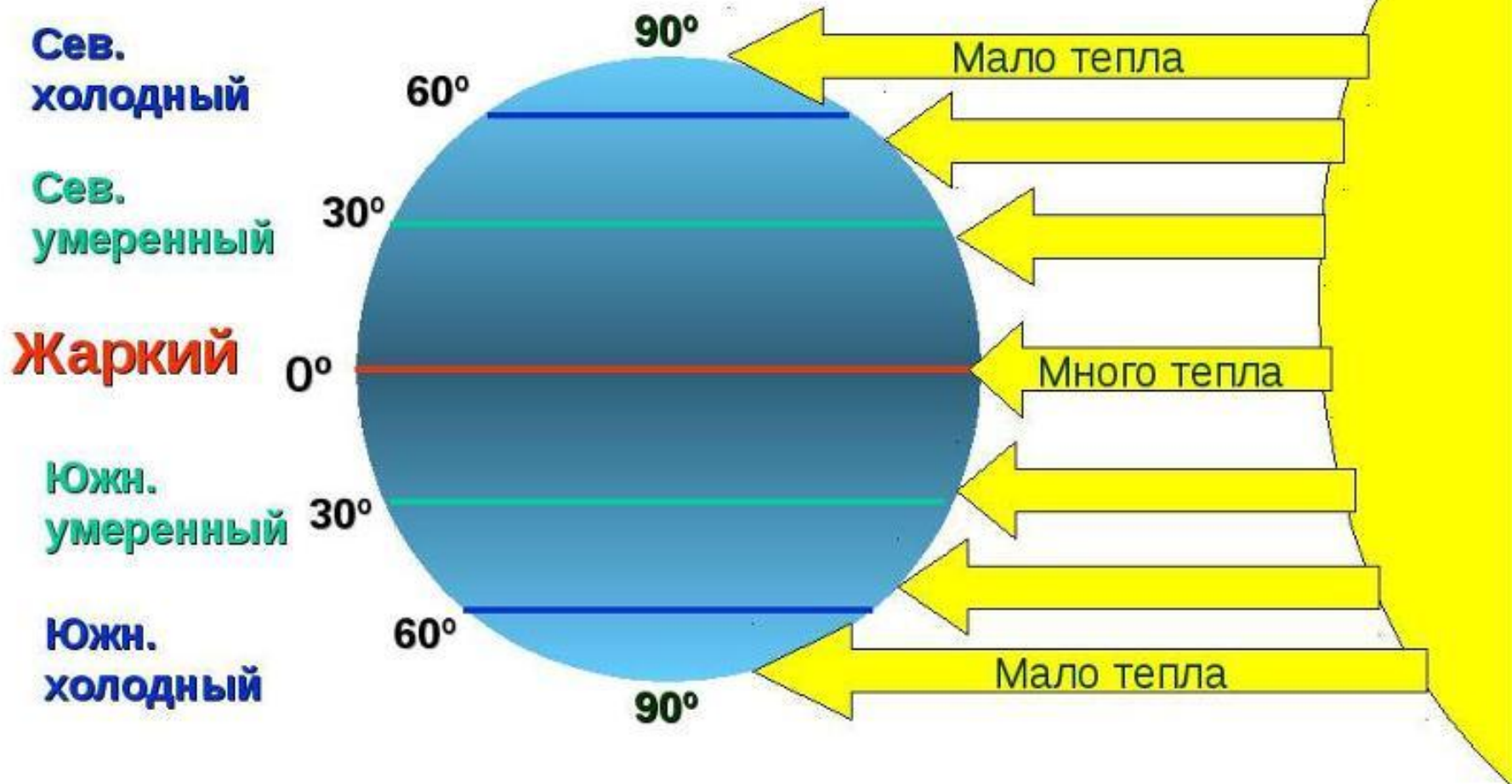
Природные зоны России



Учебные задачи:

- 1. Как объяснить условное появление на карте природных зоны**
- 2. Определить, какие природные зоны существуют в нашей стране.**
- 3. Как располагаются природные зоны?**

Зависимость нагревания поверхности Земли от угла падения солнечных лучей



Природные зоны:

1. Арктическая пустыня

2. Тундра

3. Тайга

4. Смешанные и широколиственные
леса

5. Степи


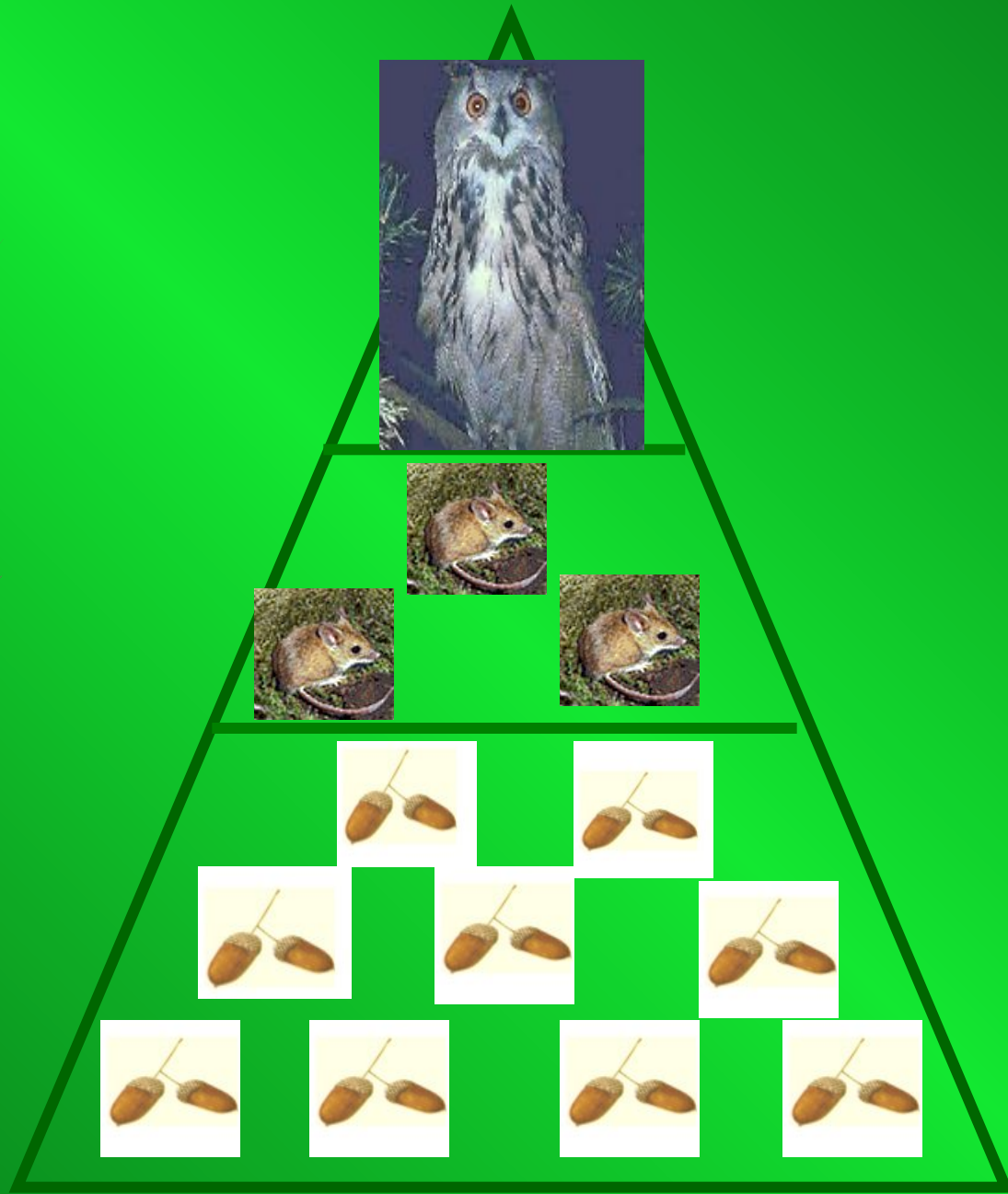
6. Пустыня

7. Субтропики



Экологическое равновесие. Что это?









ЧЕЛОВЕК



ПРИРОДА





Арктика

Тундра

Леса



Степи

Пустыни

Субтропики



Арктика

Тундра

Лесная
зона

Степи

Пустыня

Черном
орское
побереж
ье

