

# **Водоёмы Краснодарского края (реки, моря)**



**Естественные**




**Океаны**  
**Моря**  
**Реки**  
**Озера**

**Искусственные**



**Водоохранилища**  
**Арыки**  
**Каналы**  
**Пруды**


# Реки



# Реки

**Равнинные**

**Горные**



**Чем отличаются?**

# Река Кубань

- Начало – место слияния рек Уллукам и Учкулан.
- Протяженность Кубани - 870 км.
- Разделяется на 2 рукава: Кубань и Протоку.



# Притоки Кубани

- Приток – река, впадающая в другую реку, озеро или другой водоём.

Уруп, Лаба, Белая, Пшиш, Псекупс – впадают в Краснодарское водохранилище.

Афипс впадает в Шапшугское водохранилище.

# Реки впадающие в Черное море:

- Мзымта
- Сочи
- Туапсе
- Вулан
- Пшада



**Все эти реки горные.**

# Степные реки:

- Кирпили
- Бейсуг
- Челбас
- Сосыка
- Ея






# ОТМЕТЬТЕ НА КОНТУРНОЙ КАРТЕ РЕКИ КРАСНОДАРСКОГО КРАЯ:

Кубань, Протока, Уруп, Лаба, Белая, Пшиш,  
Псекупс, Кирпили, Бейсуг, Челбас, Сосыка,  
Ея, Мзымта , Сочи, Туапсе, Вулан, Пшада.

# Моря

## Черное море

gaspra.net  
© 2007



**Площадь – 422 000 км<sup>2</sup>**

**Глубина - 2 245 м**

# Жители Черного моря



!

?



- Дельфин

- Сельдь



- *Дельфин*
- *Сельдь*
- *Скумбрия*
- *Ставрида*
- *Хамса*



# Азовское море



Площадь – 38800 км<sup>2</sup>

Глубина – 15 метров

# Жители Азовского моря



Белуга

- *Судак*
- *Сельдь*
- *Севрюга*
- *Белуга*
- *Осётр*



**Севрюга**