




# Путешествие по планете



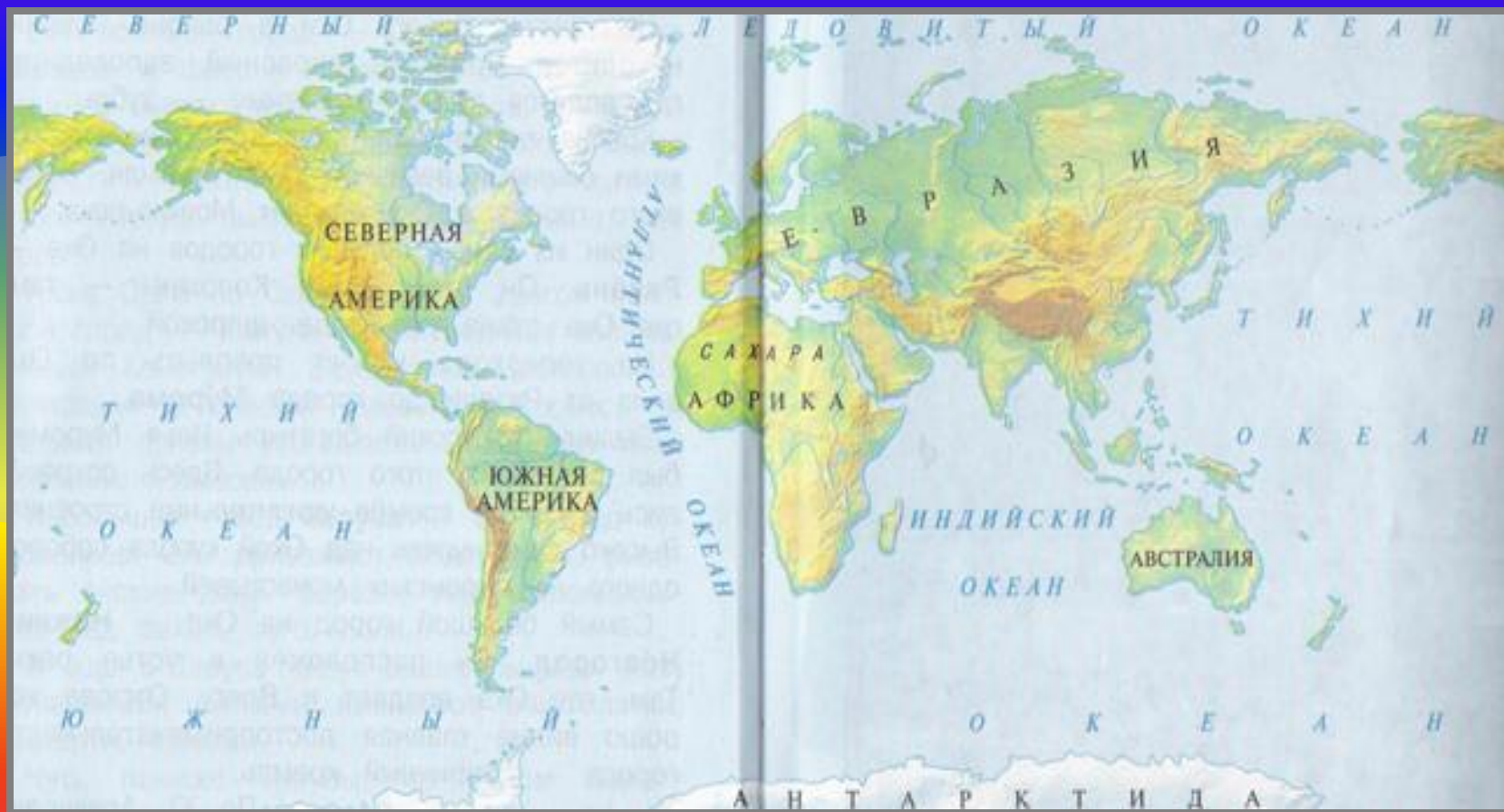


Отправляемся в путешествие  
по нашей планете.



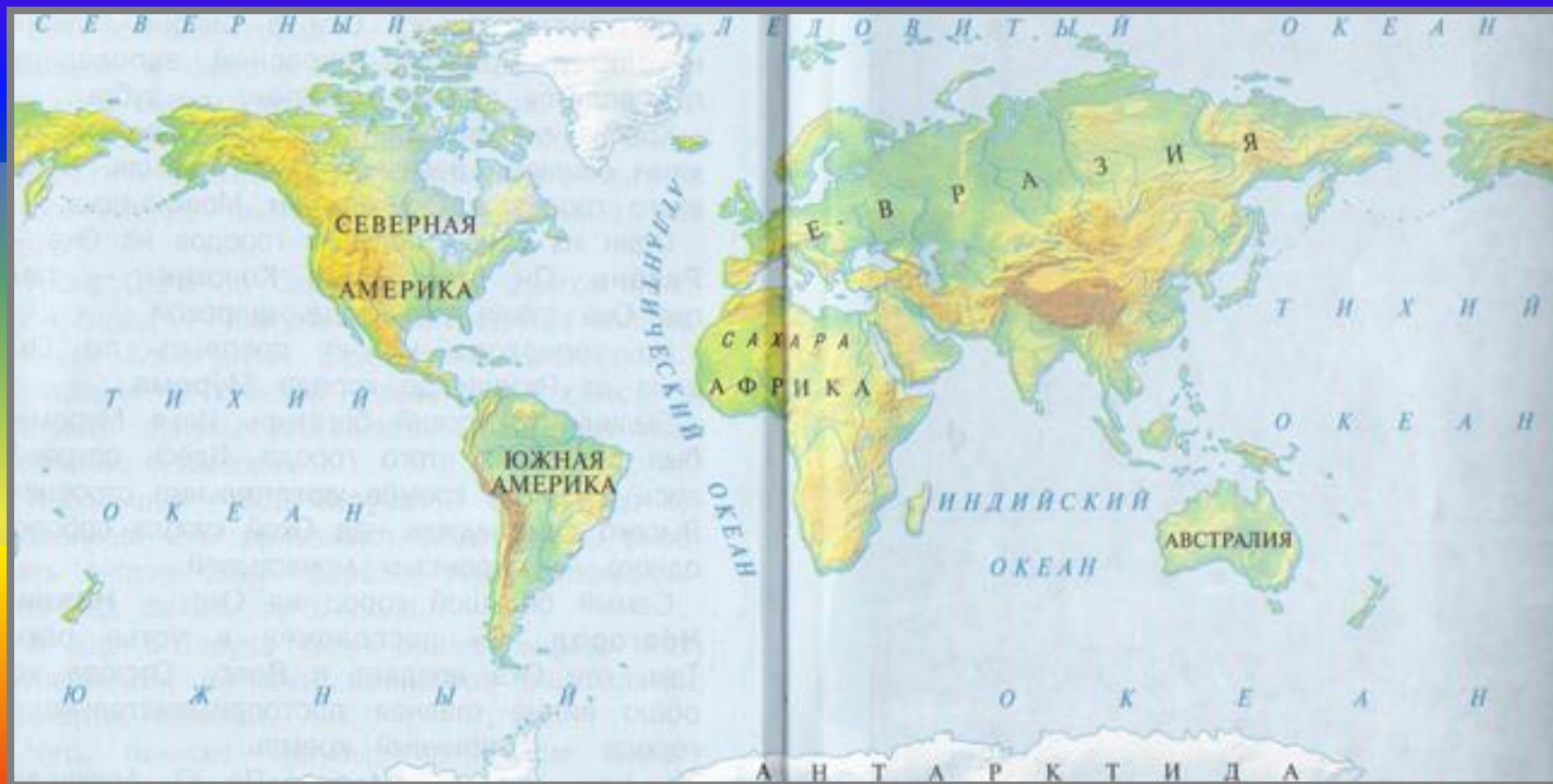
Что нам может помочь в этом  
путешествии?

# Карта.



Карта - это уменьшенное изображение земной поверхности на плоскости с помощью условных знаков.

# Физическая карта мира.



Слово «физическая» произошло от греческого слова «физис» - природа. Физическими называются карты, на которых изображены равнины, горы, моря, реки, озера и другие природные объекты. По-другому эту карту можно назвать «карта природы мира».



# Сравните глобус и карту мира.

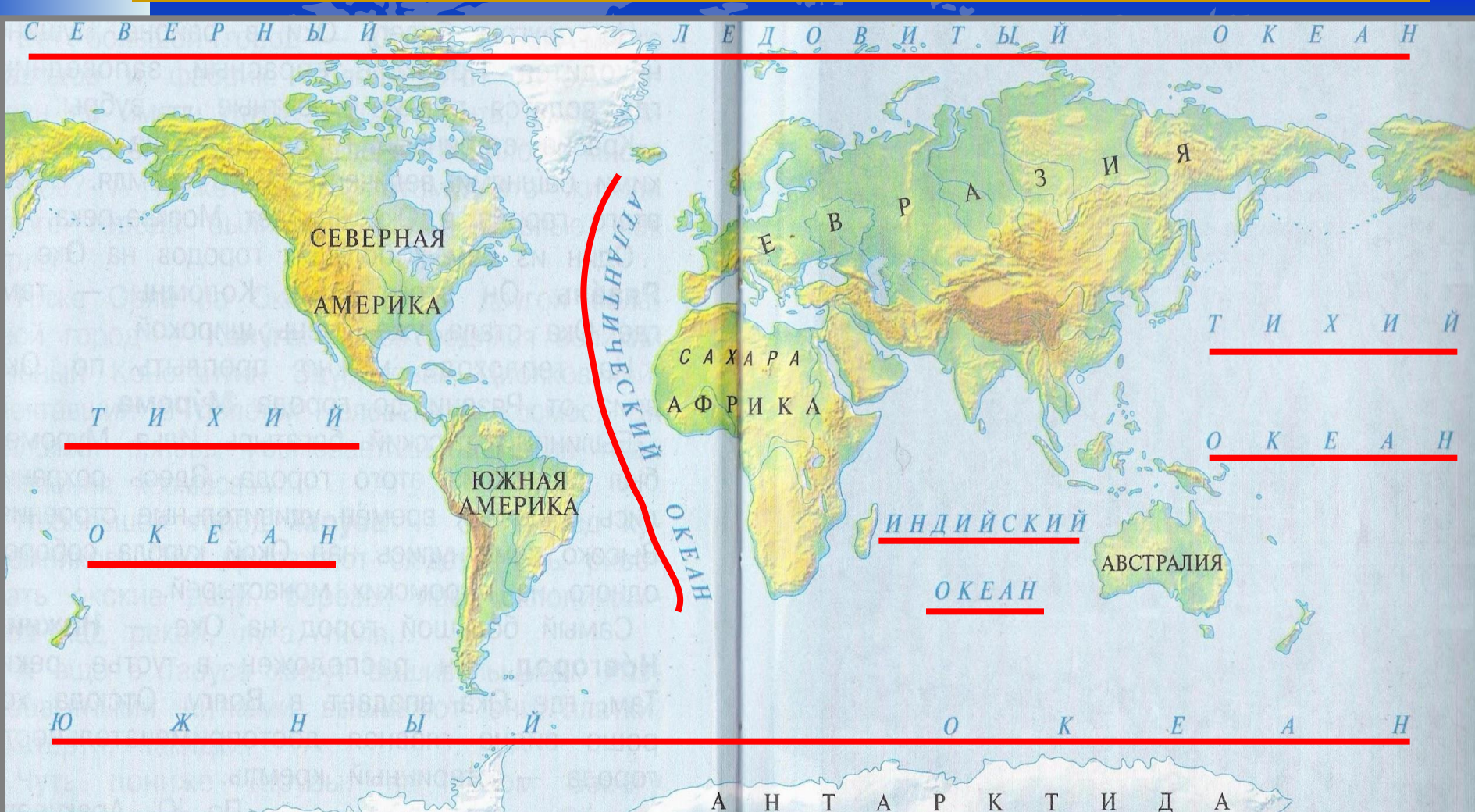


В отличие от карт, на глобусе нет искажений и разрывов, поэтому глобус удобен для получения общего представления о расположении материков и океанов.

В то же время глобус имеет довольно мелкий масштаб и не позволяет рассмотреть какую-либо местность подробно.

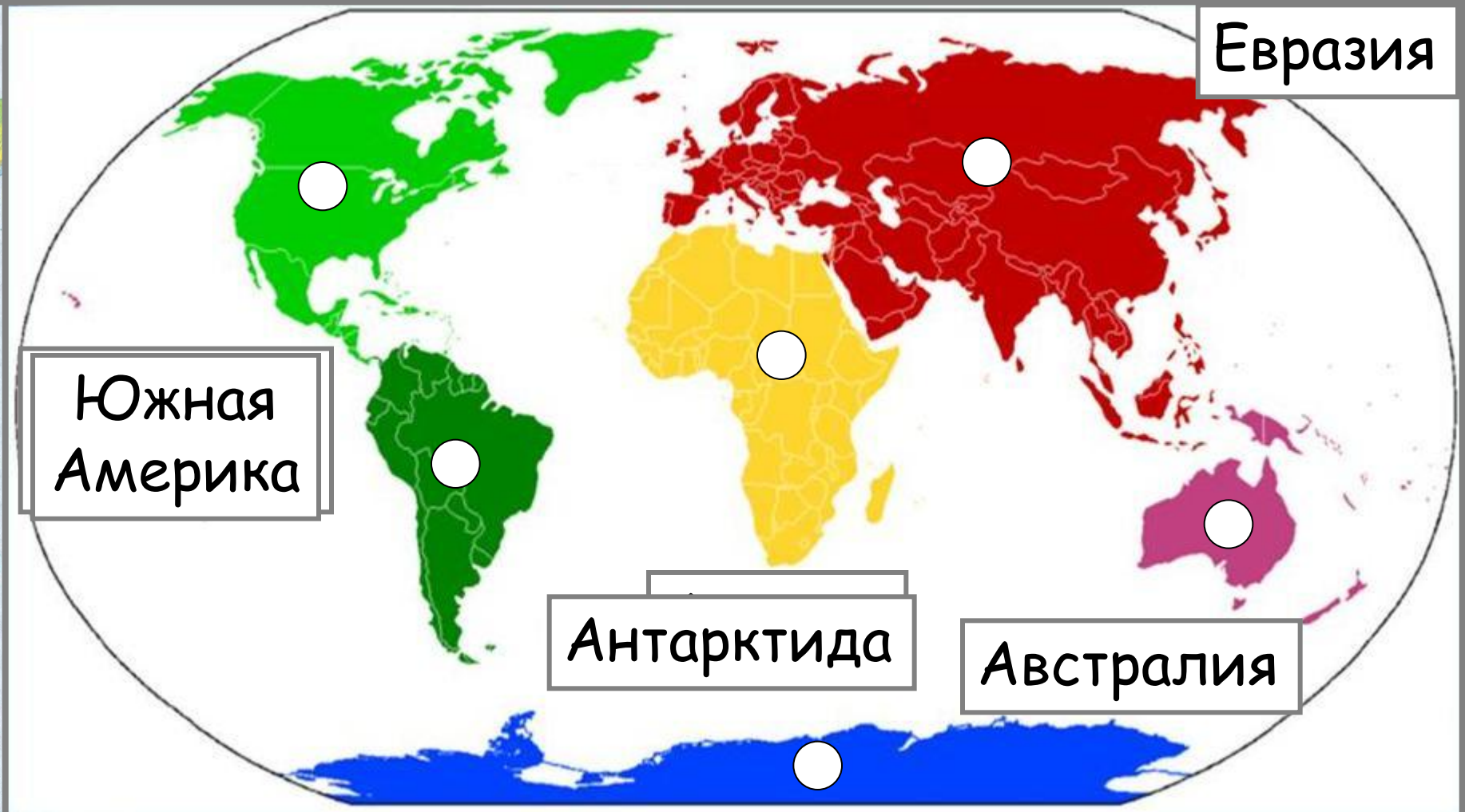


Назовите и покажите на карте все океаны Земли, начиная с самого большого.   
 расположенный среди материков.






Материки (континент) – это огромные  
участки суши, отделенные друг от друга морями и океанами.  
Назовите все материки Земли.  
Какие материки не покрыты водой.



# Евразия.








Именно в Евразии находится наша Родина - Россия. Россия расположена в обеих частях света - Европе и Азии.

# Европа.



На этом маленьком кусочке земли размещается более 40 стран, народы которых говорят на десятках языков.

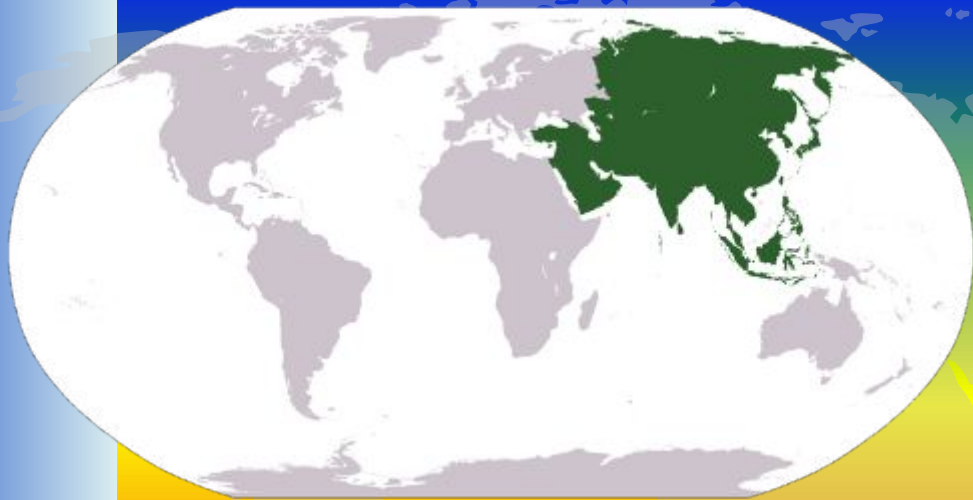
# Это интересно:




Крупнейший остров Европы - **Великобритания**.  
Крупнейшее озеро Европы - **Ладожское**.  
Самая длинная река - **Волга**.



# Азия.



Азия — самая большая часть света, образует вместе с Европой материк Евразию. На территории Азии расположено 54 государства.



В Азии живут представители трёх главных рас человечества — монголоидной (китайцы, корейцы, японцы), европеоидной (северяне России) и негроидной (жители юга Индии).

Это интересно.

На территории Азии находится:



В

Озеро Байкал -  
самое глубокое озеро планеты Земля.




# Северная Америка.



Большую часть этого материка занимают 2 страны, входящие в десятку самых развитых на нашей планете, -  
**США и Канада.**

# Это интересно:



Большо

и пещер,

выработана рекой Колорадо в толще известняков

**Гора Рашмор** - в ней высечен гигантский барельеф с портретами четырёх президентов США

# Южная Америка.



Это **четвертый по** занимаемой **площади** материк планеты. По природным условиям он похож на Африку - влажные леса с яркими птицами и обезьянами и бескрайние травянистые равнины.

Но здесь гораздо меньше пустынь и гор.



# Это интересно:



Амазонка - самая длинная и полноводная река мира. Её длина - 7100 км.

# Африка.



Это **второй по величине материк** после Евразии. Население Африки составляет **около миллиарда человек**. Африка считается **прародиной человечества**: именно здесь нашли самые древние останки.



# Это интересно:



Нил - одна из двух величайших по протяжённости рек в мире (6670 м).

крупных диких животных.



# Австралия.



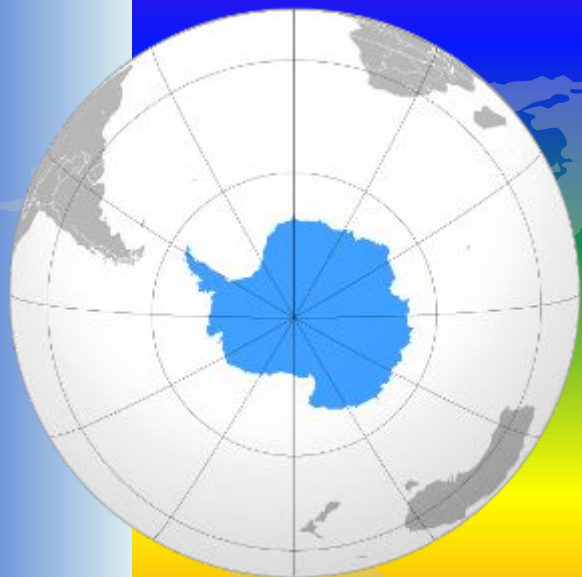
Это самый необычный материк земного шара. На нём размещается только одно государство - Австралия. Австралия — самая жаркая часть всей суши Южного полушария.

# Это интересно:



Только в Австралии водятся кенгуру, коала и другие сумчатые звери, которые носят своих детёнышей в сумках на животе.

# Антарктида.



Антарктида - континент, расположенный на самом юге Земли. Это самый холодный материк. На многие сотни километров в Антарктиде простираются снежные равнины, прерываемые иногда хребтами гор.



# Это интересно:



морские леопарды и поморники. От

императорские пингвины,



Антарктида не принадлежит ни одному государству. Разрешена только научная деятельность и там расположены научные станции. Из-за суровости климата в Антарктиде нет постоянного населения.



# Проверь себя.





# Проверь себя.

