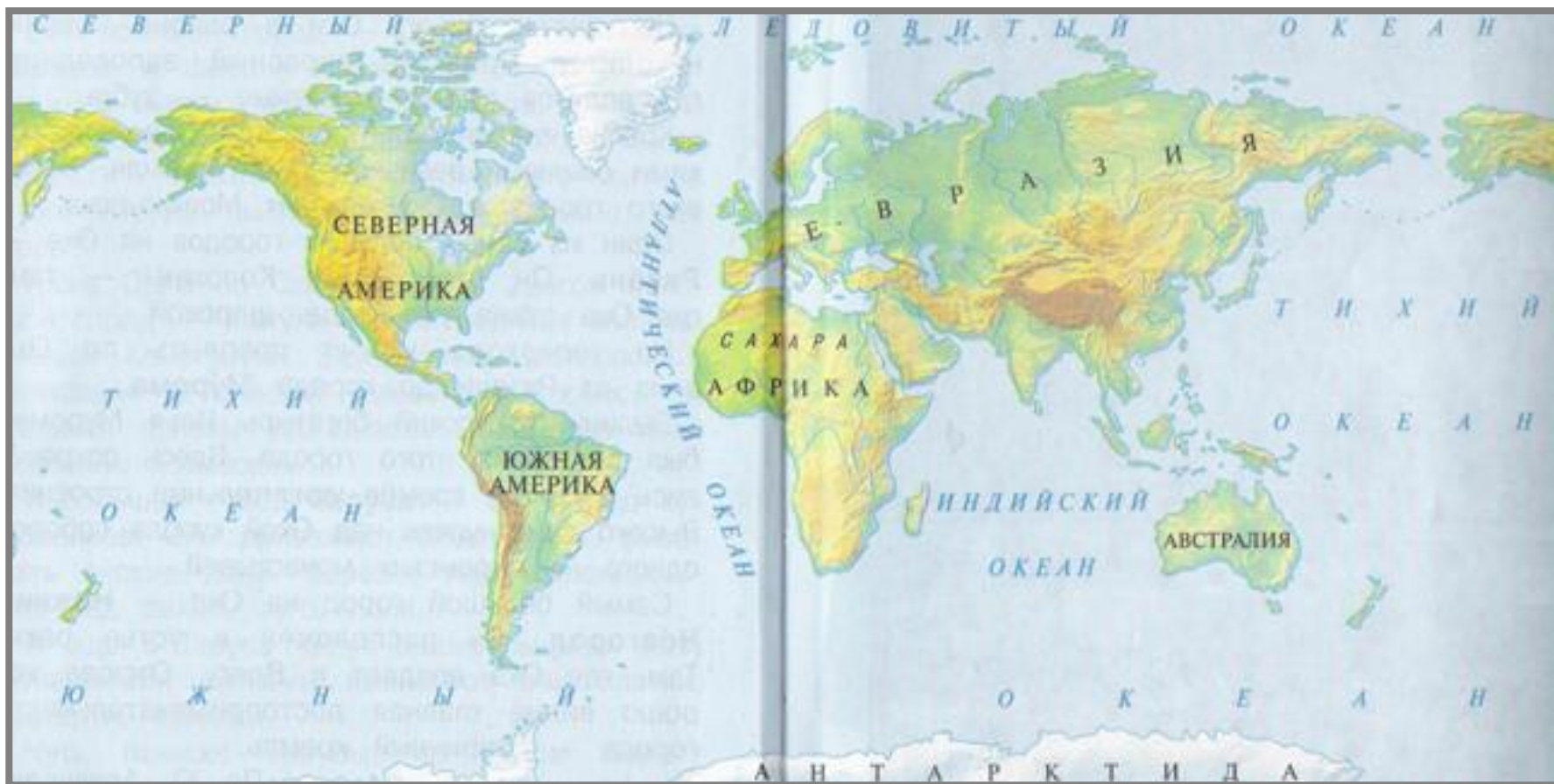


Отправляемся в путешествие  
по нашей планете.



# Карта.



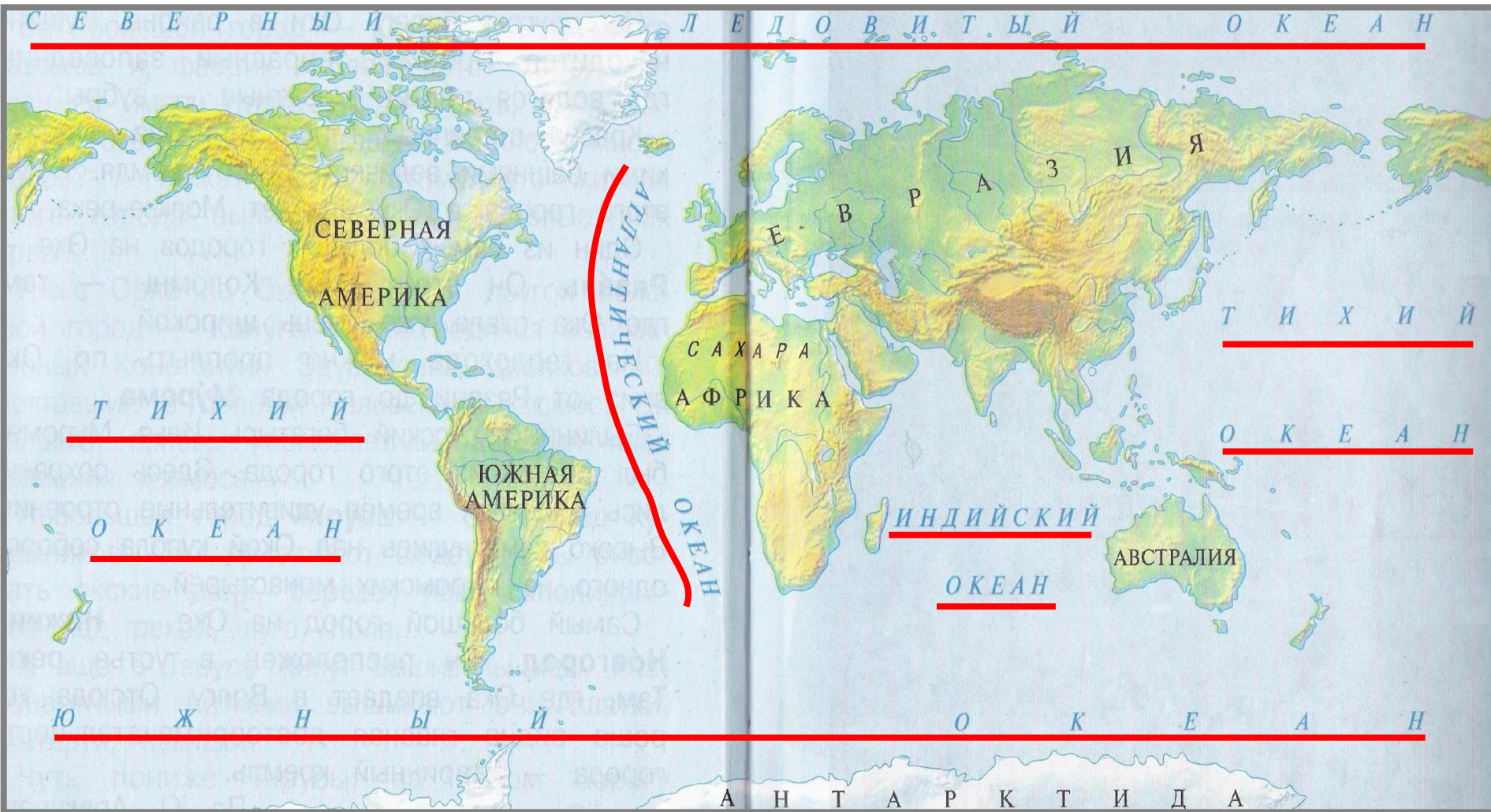
Карта - это уменьшенное изображение земной поверхности на плоскости с помощью условных знаков.

Вспомни, что такое карта.





Назовите все океаны  
Земли, начиная с самого большого.  
расположенными среди материков.







# Проверь себя.





# Проверь себя.



# ЕВРАЗИЯ





# Евразия.



# Европа.



На этом маленьком кусочке земли размещается более 40 стран, народы которых говорят на десятках языков. Омывается Атлантическим и Сев. Ледовитым океанами и их морями.

Крупные полуострова: Кольский, Скандинавский, Пиренейский, Апеннинский, Балканский.

Действующие вулканы в Исландии и Средиземноморье.





Именно в Евразии находится наша Родина – Россия. Россия расположена в обеих частях света – Европе и Азии.

# Это интересно:



Крупнейший остров Европы – **Великобритания**.  
Крупнейшее озеро Европы – **Ладожское**.  
Самая длинная река – **Волга**.



# Животный мир Европы





# Достопримечательности Европы



**Захватывающая панорама Парижа**



**Места моды в Париже**



**Собор Notre Dame в Париже**



**Карлов мост в Праге**



**Смена караула в Лондоне**



**Лондонские галерея Tate Modern**



**Вестминстерское аббатство в Лондоне**



**Римский Форум**



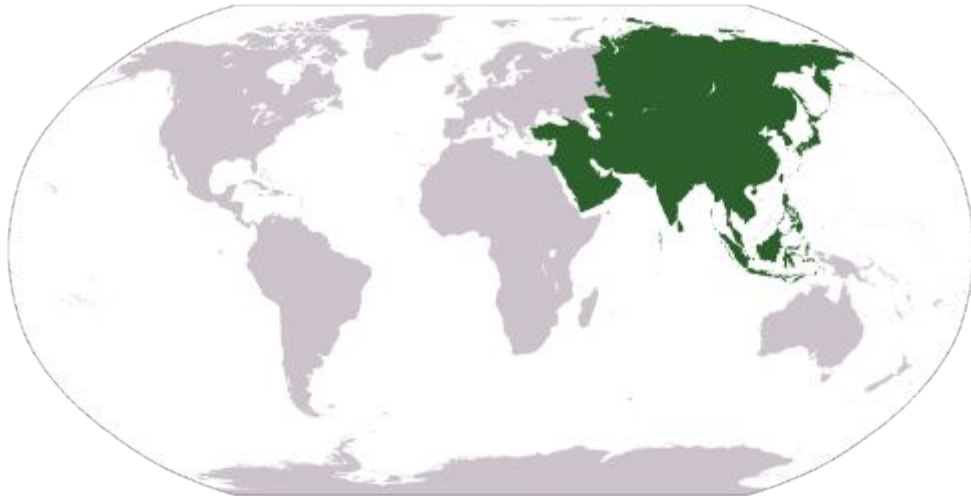
**Прогулка по садам Rijksmuseum в Амстердаме**



**Поездка на пароме по Амстердамской гавани**



# Азия.



Азия — самая большая часть света, образует вместе с Европой материк Евразию. На территории Азии расположено 54 государства.

Граница между Азией и Европой обычно проводится по Уралу.

Омывается Сев. Ледовитым, Тихим и Индийским океанами и их окраинными морями, а также внутриматериковыми морями Атлантического океана.

Это интересно.

На территории Азии находится:




В

Озеро Байкал -  
самое глубокое озеро планеты Земля.










В Азии живут представители трёх главных рас человечества — монголоидной (китайцы, корейцы, японцы), европеоидной (северяне России) и негроидной (жители юга Индии).



# ΑΦΡΙΚΑ



# Африка.



**Это второй по величине материк после Евразии. С запада омывается Атлантическим ок., с севера — Средиземным м., с северо-востока — Красным м., с востока — Индийским ок. Население Африки составляет около миллиарда человек. Африка считается прародиной человечества: именно здесь нашли самые древние останки.**



# Это интересно:



Нил - одна из двух величайших по протяжённости рек в мире (6670 м).

крупнейших диких животных.

# АВСТРАЛИЯ



# АНТАРКТИДА





# Австралия.



Это самый необычный материк земного шара.  
На нём размещается только одно государство  
— Австралия. Австралия — самая жаркая часть  
всей суши Южного полушария. Восточные берега Австралии омывает Тихий океан на севере, западе и юге — Индийский океан.


# Австралия



Оперный театр



Национальные парки Австралии





# Это интересно:



Только в Австралии водятся кенгуру, коала и другие сумчатые звери, которые носят своих детёнышей в сумках на животе.

# Антарктида.



Антарктида – континент, расположенный на самом юге Земли. Это самый холодный материк. На многие сотни километров в Антарктиде простираются снежные равнины, прерываемые иногда хребтами гор.





Антарктида не принадлежит ни одному государству. Разрешена только научная деятельность и там расположены научные станции. Из-за суровости климата в Антарктиде нет постоянного населения.



# Антарктида





# Это интересно:



Из морские леопарды и поморники. они,

# АМЕРИКА






# Северная Америка.



Материк в Западном полушарии.

На юге соединяется с Юж. Америкой, Большую часть этого материка занимают 2 страны, входящие в десятку самых развитых на нашей планете, -

США и Канада.





# Это интересно:



Большо

и пещер,

выработана рекой Колорадо в толще известняков

**Гора Рашмор** - в ней высечен гигантский барельеф с портретами четырёх президентов США

# Южная Америка.



Это четвертый по занимаемой площади материк планеты. Южный материк Западного полушария, между Тихим ок. на западе и Атлантическим ок. на востоке, Карибским м. на севере и Магеллановым прол. на юге.

Соединен Панамским перешейком с Сев. Америкой.




# Южная Америка




**Анаконда**



**Дебри Амазонки**



По природным условиям он похож на Африку – влажные леса с яркими птицами и обезьянами и бескрайние травянистые равнины. Но здесь гораздо меньше пустынь и гораздо больше гор. Это самый дождливый материк.



# Это интересно:



Амазонка – самая длинная и полноводная река мира. Её длина – 7100 км.



