



ПУТЕШЕСТВИЕ ПО МАТЕРИКАМ

АФРИКА



Кто?

Что?

Какие?

Как?

Где?



- 1) Где находится Африка?
- 2) Как открывали Африку?
- 3) Какие природные условия на этом материке?
- 4) Каков рельеф Африки?
- 5) Какие растения и животные встречаются в Африке?



Вáско да Гáме

(1469—1524)

- португальский исследователь,
известен как первый европеец,
совершивший
морское путешествие
из Европы в Индию.



Дэвид Ливингстон – **шотландский исследователь Африки.**



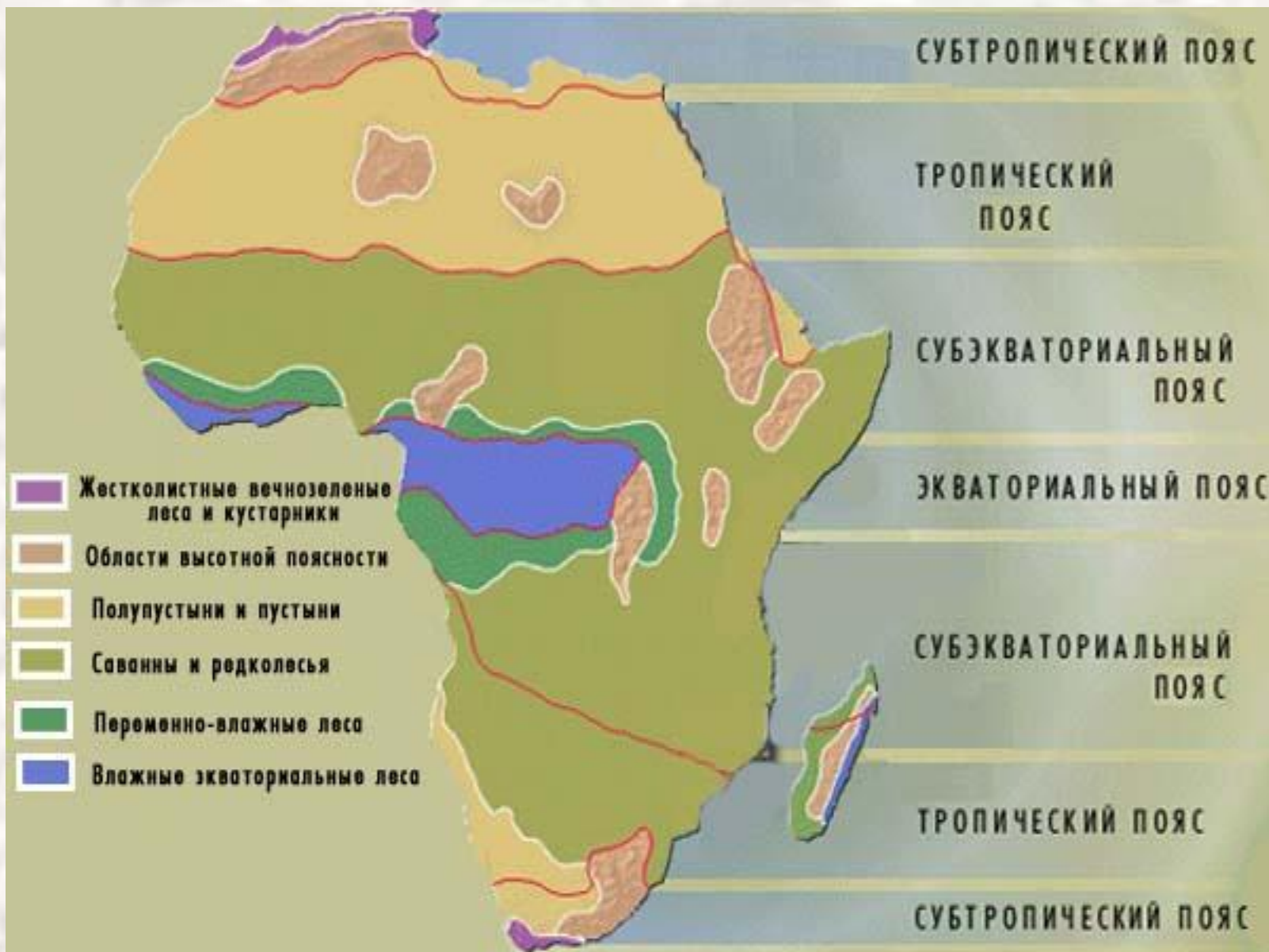
1813 - 1873





***Возле водопада Виктория
установлен памятник
Дэвиду Ливингстону.***

Природные зоны Африки




Влажные экваториальные леса



Саванны



Пустыни



вулкан Килиманджаро



5 890
М



горы Атлас



Максимальная высота - гора Тубкаль (4165 метров)

пустыня Сахара



оазис



Самое распространенное растение африканских оазисов – финиковая пальма. «Царица оазиса» - еще ее называют арабы. Жители Сахары используют абсолютно все части пальмы: стебель, листья, почки, плоды.

«Роза пустыни»



Самое большое из соляных озер называется Шотт Эль Джерид. Арабы же называют его "озером смерти", потому, что в нем утонул не один караван.



An aerial photograph of the Nile river in Egypt, showing the river winding through a vast, arid, brown landscape. The river is dark blue/black, contrasting sharply with the surrounding dry earth. The Nile Delta is visible in the upper right corner, where the river branches out into several smaller channels. The text is overlaid on the top half of the image.

Нил- самая длинная река в мире


6 671км

река Конго



водопад Виктория





Оказывается, ...







