



Автор: Мосявра Л.Д.
воспитатель 1 категории
МБ ДОУ №121 ОСП «Мечта»
г. Батайск 2017 год

Природно-заповедный фонд Ростовской области



с Краснодарским и Ставропольским краями На востоке Ростовская область граничит с Волгоградской областью, на севере — с Воронежской, на юге — с Краснодарским и Ставропольским краями, Республикой Калмыкия На востоке Ростовская область граничит с Волгоградской областью, на севере — с Воронежской, на юге — с Краснодарским и Ставропольским краями, Республикой Калмыкия, на западе — с Донецкой На востоке Ростовская область граничит с Волгоградской областью, на севере — с Воронежской, на юге — с Краснодарским и Ставропольским краями, Республикой Калмыкия, на западе — с Донецкой и Луганской На востоке Ростовская область граничит с Волгоградской областью, на севере — с Воронежской, на юге — с Краснодарским и Ставропольским краями, Республикой Калмыкия, на

Страницы истории Дона. Древние времена




Донской край в древнее время входил в пределы местности, называвшейся сначала у греков Донской край в древнее время входил в пределы местности, называвшейся сначала у греков Скифией Донской край в древнее время входил в пределы местности, называвшейся сначала у греков Скифией (или Скитией); у римлян Донской край в древнее время входил в пределы местности, называвшейся сначала у греков Скифией (или Скитией); у римлян Сцитией, нередко Танаисом (по реке Танаису, нынешнему Дону); у римских историков I века — Сарматией Донской край в древнее время входил в пределы местности, называвшейся сначала у греков Скифией (или Скитией); у римлян Сцитией, нередко Танаисом (по

Зарождение казачества.



- С XVI история донской земли не-мыслима без казачества. Большая часть степей не была засе-лена, поэтому именно сюда, в район Дикого поля, устремляется, страдающее от крепостного гнета, сельское население. Поскольку власть российского государства не распространилась на эти земли, здесь процветает казачья вольница. Складывается своеобразная военно-политическая организация казаков – Войско Донское.





- С XVIII века земли донских казаков вошли в состав Российской империи, потеряв при этом свою автономию. В 1749 году, потеряв при этом свою автономию. В 1749 году по указу императрицы Елизаветы Петровны, потеряв при этом свою автономию. В 1749 году по указу императрицы Елизаветы Петровны на правом берегу Дона в устье реки Темерник, потеряв при этом свою автономию. В 1749 году по указу императрицы Елизаветы Петровны на правом берегу Дона в устье реки Темерник была учреждена таможенная застава, а в 1761 году, потеряв при этом свою автономию. В 1749 году по указу императрицы Елизаветы Петровны на правом берегу Дона в устье реки Темерник была учреждена таможенная застава, а в 1761 году началось строительство крепости, названной именем Святого Димитрия, потеряв при этом свою автономию. В 1749 году по указу императрицы Елизаветы Петровны на правом берегу Дона в устье

Октябрьская революция.



- Октябрьские события привели к установлению на Дону Советской власти. Была создана Донская Советская Республика Октябрьские события привели к установлению на Дону Советской власти. Была создана Донская Советская Республика. После её падения Войсковой круг переименовал Область Войска Донского во Всевеликое Войско Донское Октябрьские события привели к установлению на Дону Советской власти. Была создана Донская Советская Республика. После её падения Войсковой круг переименовал Область Войска Донского во Всевеликое Войско Донское, провозгласив в сентябре 1918 года Октябрьские

Образование Ростовской области, вычленение ее из Азово-Черноморского края было составной частью общего процесса территориального передела Дона и Северного Кавказа, который начался в связи с принятием новой конституции СССР и повышением в связи с этим статуса ряда субъектов Российской Федерации.

Большую роль играл экономический фактор. В результате политики индустриализации ко второй половине 30-х годов на Дону и Северном Кавказе была создана мощная промышленная база. Азово-Черноморский край к этому времени тоже преобразился, и его экономикой стало невозможно руководить из одного административного центра. Руководство признавалось, что «край чрезвычайно большой был и для руководства трудный»

День рождения Ростовской области



С 1920 С 1920 по 1924 годы С 1920 по 1924 годы область входила во вновь созданную административно-территориальную единицу под названием Юго-Восток России, которая в 1924 году была переименована в Северо-Кавказский край.

В 1934 году Северо-Кавказский край был разделён на Азово-Черноморский край с центром в Ростове-на-Дону с центром в Ростове-на-Дону и Северо-Кавказский край с центром в Ростове-на-Дону и Северо-Кавказский край с центром в городе Пятигорске.

13 сентября 13 сентября 1937 года 13 сентября 1937

года постановлением ВЦИК 13 сентября 1937

года постановлением ВЦИК РСФСР 13 сентября 1937

Символика Ростовской области



ГИМН РОСТОВСКОЙ ОБЛАСТИ

Православный Тихий Дон

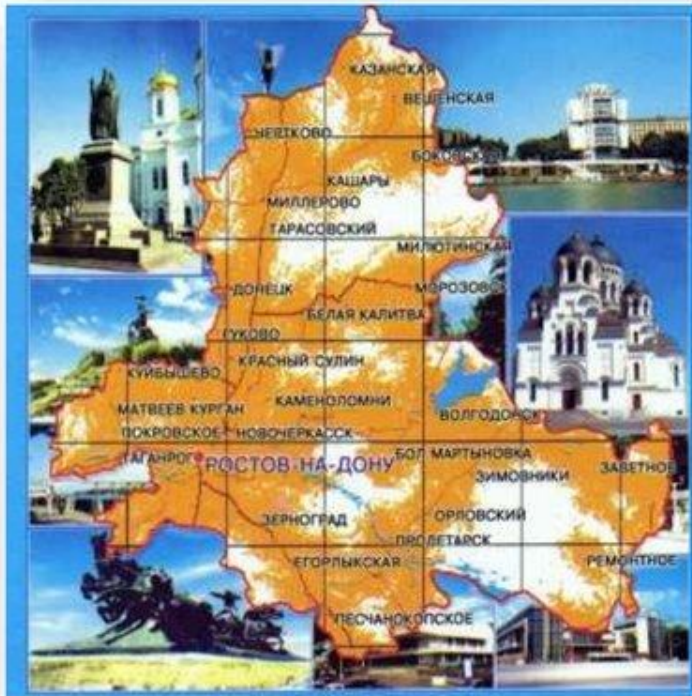
*Всколыхнулся, взволновался
Православный Тихий Дон.
И послушно отозвался
На призыв свободы он.*

*Зеленеет степь донская,
Золотятся волны нив.
И с простора, слух лаская,
Вольный слышится призыв.*

*Славься, Дон, и в наши годы
В память вольной старины,
В час невзгоды - честь свободы
Отстоят твои сыны.*



Города Ростовской области



Новочеркасск



Азов



Таганрог



Каменск-Шахтинский



Шахты



Новошахтинск



Зверево



Гуково





Донецк



Волгодонск

Город, в котором я живу.



МБ ДОУ №121 ОСП «Мечта»

