
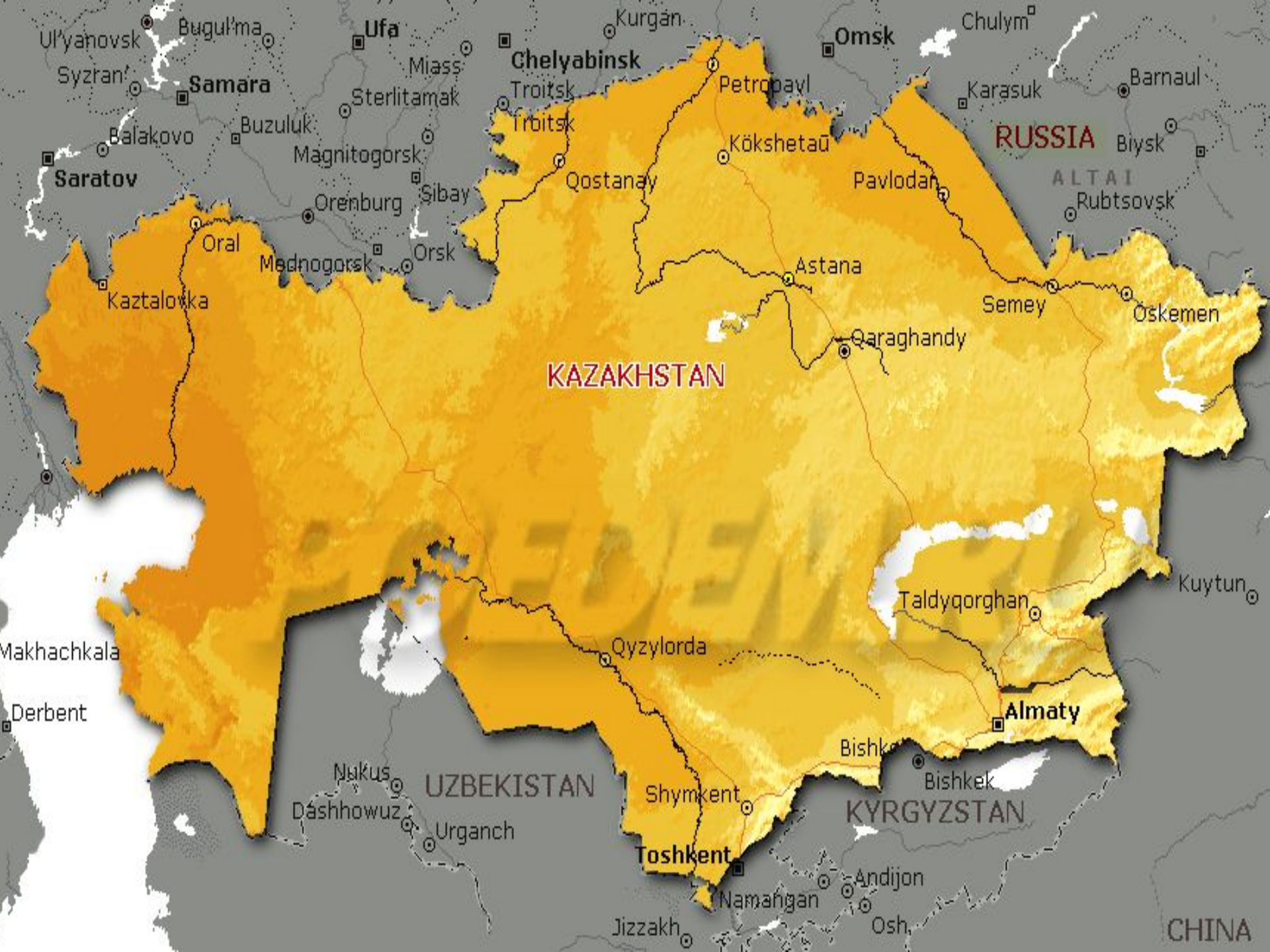


# Моя Родина - Казахстан

A vibrant cityscape in Kazakhstan, likely Astana, featuring a large golden sphere tower (the Bayterek monument) in the background. The foreground shows a large, colorful flower bed and a fountain with water spraying upwards. The sky is blue with scattered clouds. The text "Моя Родина - Казахстан" is overlaid in large yellow letters.

Казахстан- евразийское  
государство, находящееся в  
Центральной  
Азии Центральной Азии и  
Европе.





**KAZAKHSTAN**

**RUSSIA**

**UZBEKISTAN**

**KYRGYZSTAN**

**CHINA**

Ulyanovsk  
Syzran  
Balakovo  
Saratov

Bugul'ma  
Samara

Ufa

Chelyabinsk

Kurgan

Omsk

Chulym

Barnaul

Magnitogorsk

Troitsk

Petrovayl

Karasuk

Biysk

Orenburg

Sibay

Qostanay

Kökshetaū

Pavlodar

ALTAI

Rubtsovsk

Oral

Mednogorsk

Orsk

Astana

Semey

Oskemen

Kaztalovka

Qaraghandy

Makhachkala

Derbent

Kuytun

Taldyqorghan

Qyzylorda

Almaty

Nakus

**UZBEKISTAN**

Shymkent

Bishkek

Bishkek

**KYRGYZSTAN**

Dashhowuz

Urganch

Toshkent

Namangan

Andijon

Osh

Jizzakh

**CHINA**

# Государственные символы:

- *Герб*
- *Флаг*
- *Гимн*







Президент  
Республики Казахстан  
избирается  
совершеннолетними  
гражданами  
Казахстана на основе  
всеобщего, равного и  
прямого  
избирательного права  
при тайном  
голосовании.  
Президент РК –

**Нурсултан Назарбаев**





# *Republic of Kazakhstan*

- Дата независимости- 16 декабря 1991 г.
- Официальные языки – казахский и русский
- Столица – Астана
- Форма правления – парламентско-президентская республика

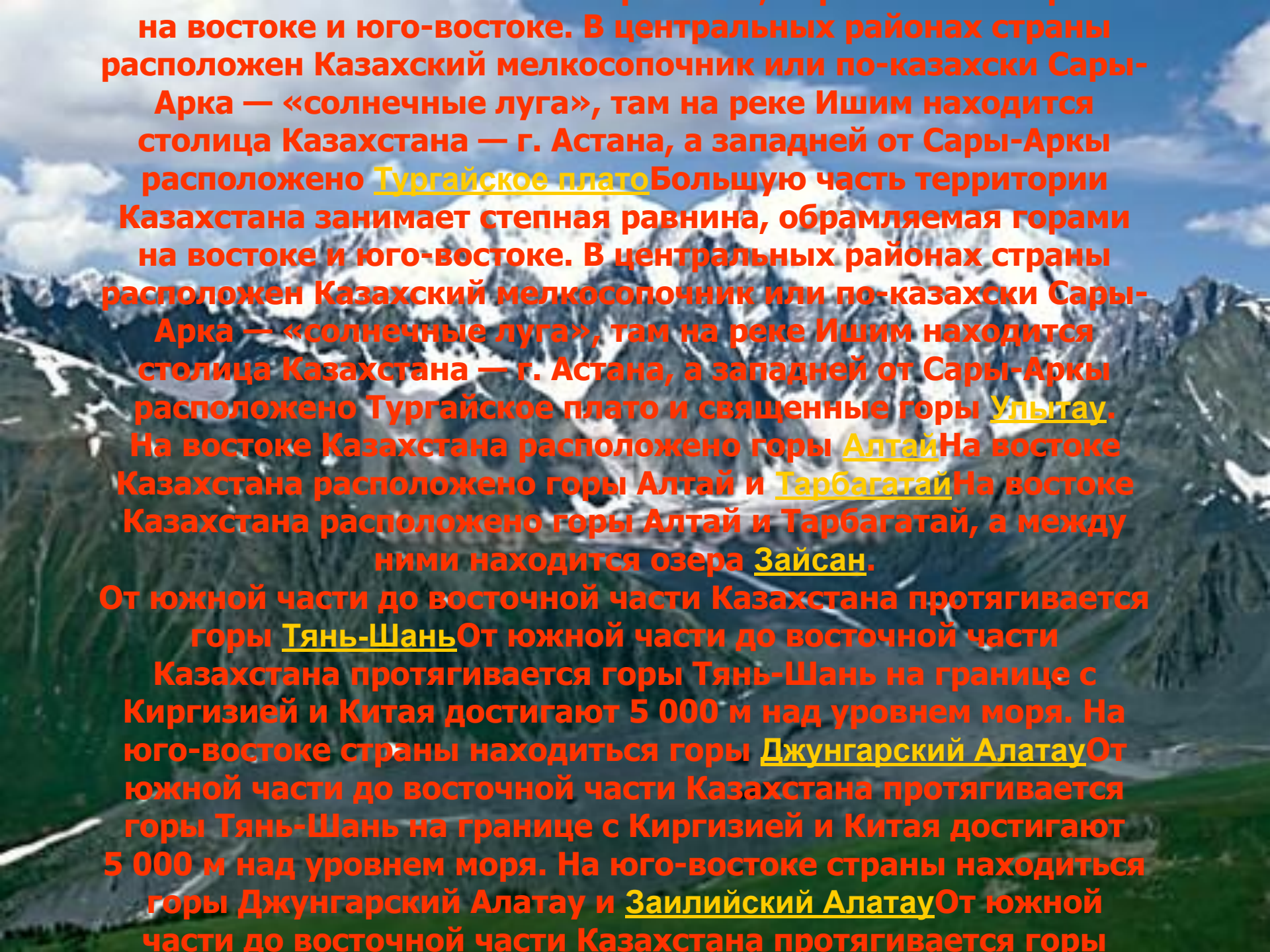
ҚАЗАҚСТАН

- Территория – 2 724 900 км<sup>2</sup>
- Население – 15 568 308 чел.
- Плотность – 5,4 чел./км<sup>2</sup>
- Валюта – казахстанский тенге
- Интернет-домен - kz



# Административное деление Казахстана

	Административный центр	площадь	население, чел.
<u>Карагандинская область</u>	<u>Караганда</u>	428 000 км <sup>2</sup>	1 411 700
<u>Восточно-Казахстанская область</u>	<u>Усть-Каменогорск</u>	283 300 км <sup>2</sup>	1 530 800
<u>Алматинская область</u>	<u>Талдыкорган</u>	224 000 км <sup>2</sup>	1 589 200
<u>Жамбылская область</u>	<u>Тараз</u>	144 000 км <sup>2</sup>	983 900
<u>Южно-Казахстанская область</u>	<u>Шымкент</u>	118 600 км <sup>2</sup>	1 976 700
<u>Кызылординская область</u>	<u>Кызылорда</u>	226 000 км <sup>2</sup>	596 300
<u>Актюбинская область</u>	<u>Актобе</u>	300 600 км <sup>2</sup>	681 800
<u>Костанайская область</u>	<u>Костанай</u>	196 000 км <sup>2</sup>	1 019 600
<u>Северо-Казахстанская область</u>	<u>Петропавловск</u>	123 200 км <sup>2</sup>	725 900
<u>Акмолинская область</u>	<u>Кокшетау</u>	121 400 км <sup>2</sup>	835 700
<u>Павлодарская область</u>	<u>Павлодар</u>	124 800 км <sup>2</sup>	743 800
<u>Западно-Казахстанская область</u>	<u>Уральск</u>	151 300 км <sup>2</sup>	609 100
<u>Атырауская область</u>	<u>Атырау</u>	118 600 км <sup>2</sup>	439 900
<u>Мангистауская область</u>	<u>Актау</u>	165 600 км <sup>2</sup>	414 200
	<u>Астана</u>	710,2 км <sup>2</sup>	



на востоке и юго-востоке. В центральных районах страны расположен Казахский мелкосопочник или по-казахски Сары-Арка — «солнечные луга», там на реке Ишим находится столица Казахстана — г. Астана, а западней от Сары-Арки расположено Тургайское плато Большую часть территории Казахстана занимает степная равнина, обрамляемая горами на востоке и юго-востоке. В центральных районах страны расположен Казахский мелкосопочник или по-казахски Сары-Арка — «солнечные луга», там на реке Ишим находится столица Казахстана — г. Астана, а западней от Сары-Арки расположено Тургайское плато и священные горы Улытау. На востоке Казахстана расположено горы Алтай На востоке Казахстана расположено горы Алтай и Тарбагатай На востоке Казахстана расположено горы Алтай и Тарбагатай, а между ними находится озера Зайсан.

От южной части до восточной части Казахстана протягивается горы Тянь-Шань От южной части до восточной части Казахстана протягивается горы Тянь-Шань на границе с Киргизией и Китая достигают 5 000 м над уровнем моря. На юго-востоке страны находиться горы Джунгарский Алатау От южной части до восточной части Казахстана протягивается горы Тянь-Шань на границе с Киргизией и Китая достигают 5 000 м над уровнем моря. На юго-востоке страны находиться горы Джунгарский Алатау и Заилийский Алатау От южной части до восточной части Казахстана протягивается горы

# Климат

Климат в стране резко

континентальный Климат в стране резко

континентальный Средняя температура

января Климат в стране резко

континентальный Средняя температура

января — от  $-19\text{ }^{\circ}\text{C}$  до  $-4\text{ }^{\circ}\text{C}$ , средняя

температура июля Климат в стране резко

континентальный Средняя температура

января — от  $-19\text{ }^{\circ}\text{C}$  до  $-4\text{ }^{\circ}\text{C}$ , средняя

температура июля — от  $+19\text{ }^{\circ}\text{C}$  до  $+26\text{ }^{\circ}\text{C}$ .

Летом Климат в стране резко

континентальный Средняя температура

января — от  $-19\text{ }^{\circ}\text{C}$  до  $-4\text{ }^{\circ}\text{C}$ , средняя

температура июля — от  $+19\text{ }^{\circ}\text{C}$  до  $+26\text{ }^{\circ}\text{C}$ .

Летом температура может достигать  $+49\text{ }^{\circ}\text{C}$ ,

а зимой  $-50\text{ }^{\circ}\text{C}$ .

«отсекании» русских окончаний -ов и -ев в фамилиях и замене русских окончаний отчеств -ович и -овна на казахские -ұлы и -қызы соответственно (казах. После обретения Казахстаном независимости в 1991 году, в стране был принят закон, разрешающий гражданам казахской национальности менять свои имена на казахский манер. Единые правила сейчас разрабатываются специальной группой, но уже сейчас есть общая тенденция, заключающаяся в «отсекании» русских окончаний -ов и -ев в фамилиях и замене русских окончаний отчеств -ович и -овна на казахские -ұлы и -қызы соответственно (казах. ұл - означает сын, и казах. После обретения Казахстаном независимости в 1991 году, в стране был принят закон, разрешающий гражданам казахской национальности менять свои имена на казахский манер. Единые правила сейчас разрабатываются специальной группой, но уже сейчас есть общая тенденция, заключающаяся в «отсекании» русских окончаний -ов и -ев в фамилиях и замене русских окончаний отчеств -ович и -овна



**Архитектурные памятники и здания**

Мавзолей Ходжи Ахмеда

Ясави Мавзолей Ходжи Ахмеда Ясави

в городе Туркестан Мавзолей Ходжи Ахмеда Ясави в городе Туркестан —

объявлен ЮНЕСКО Мавзолей Ходжи Ахмеда Ясави в городе Туркестан —

объявлен ЮНЕСКО Всемирным наследием.

Свято-Вознесенский кафедральный собор, памятник деревянного зодчества XIX века в Алма-Ате.

Монумент Независимости в г. Алма-Ата

Спортивный комплекс Медео

Гостиница Казахстан

Некрополь Бекет-Ата

Байтерек

Коктобе





*Спасибо за внимание.*

