



# Аннотация

Воспитатель:

Хабибуллина Элида

Разработанное  
МАДОУ Детский сад  
занятие на тему:  
№8 «Гвоздичка»

«Путешествие по

«Башкортостану»

Занятие разработано для детей  
подготовительной к школе группы  
детского сада. Данная разработка  
позволяет детям дать представление о

# Москва

а



Республика Башкортостан

России (тыс. кв. км)

4

Республика Башкортостан

населении (тыс. чел.)

202г.)

Республика Башкортостан - субъект Российской Федерации - расположена на рубеже Европы и Азии. Площадь территории - 143,6 тыс. кв. км (0,8% от площади России).

На севере граничит с Пермской и Свердловской областями, на северо-западе - с Удмуртской Республикой, на западе - с Республикой Татарстан



**Башкортоста**



# О БЕРЁЗОВОМ ЛИСТЕ

Взгляни на глобус:  
Вот он – шар земной,  
На нём Башкирия  
С берёзовый листок величиной.

Всего лишь на всего не больше  
Обыкновенного листка,  
Берёза же – великая Россия –  
Так зелена, так высока!

*Мустай Карим*







# Гора Ямантау

Является самой высокой (1640 м) вершиной Южного Урала.




# Гора Иремель (1582 м)





# Река Белая





Уфимка

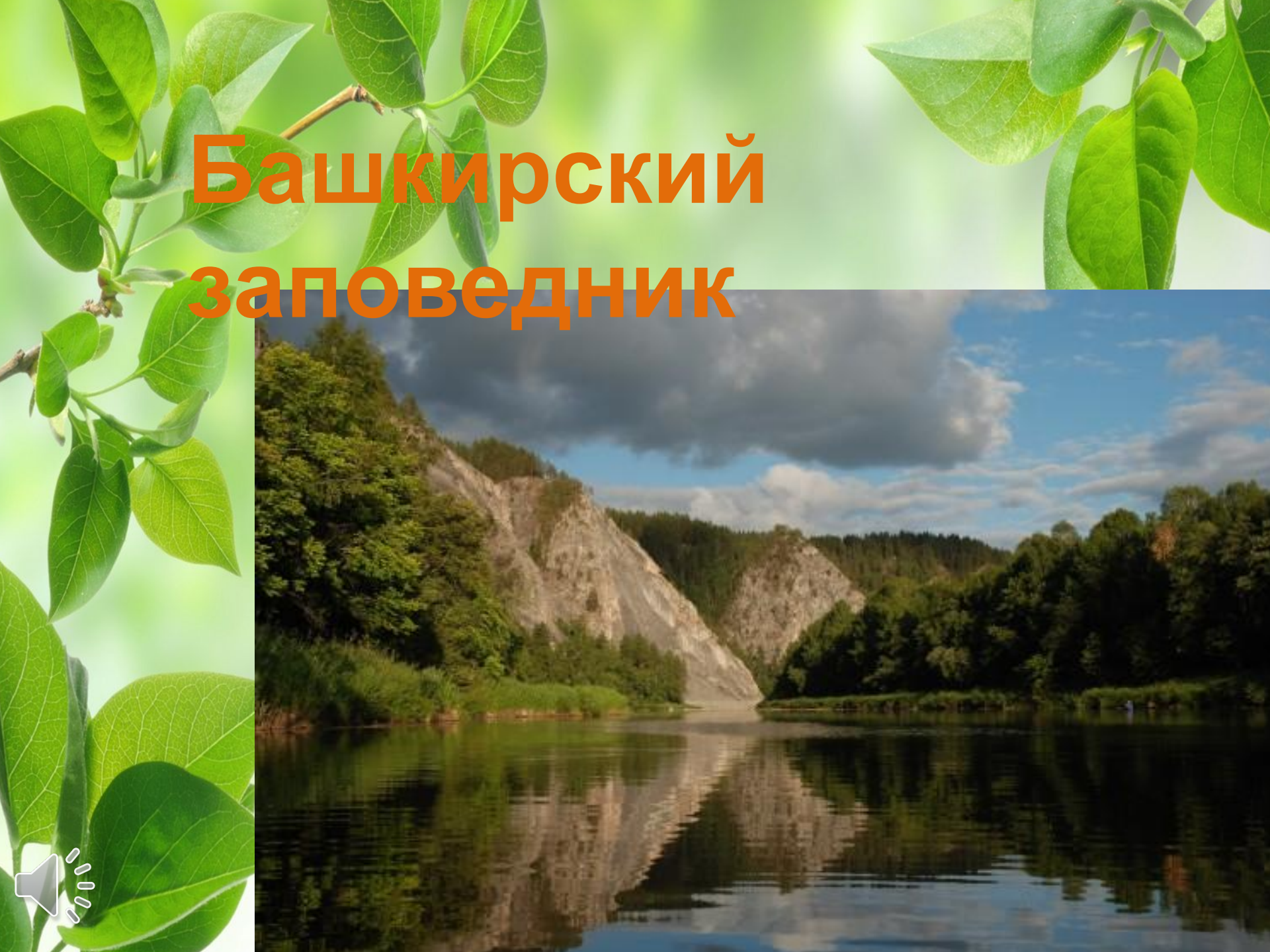


Инзер



Дема

# Башкирский заповедник





**ДУБ**



**ЛИСТВЕННИЦА**



**СОСНА**



**БЕРЕЗА**



**СОСНОВ**









TAI









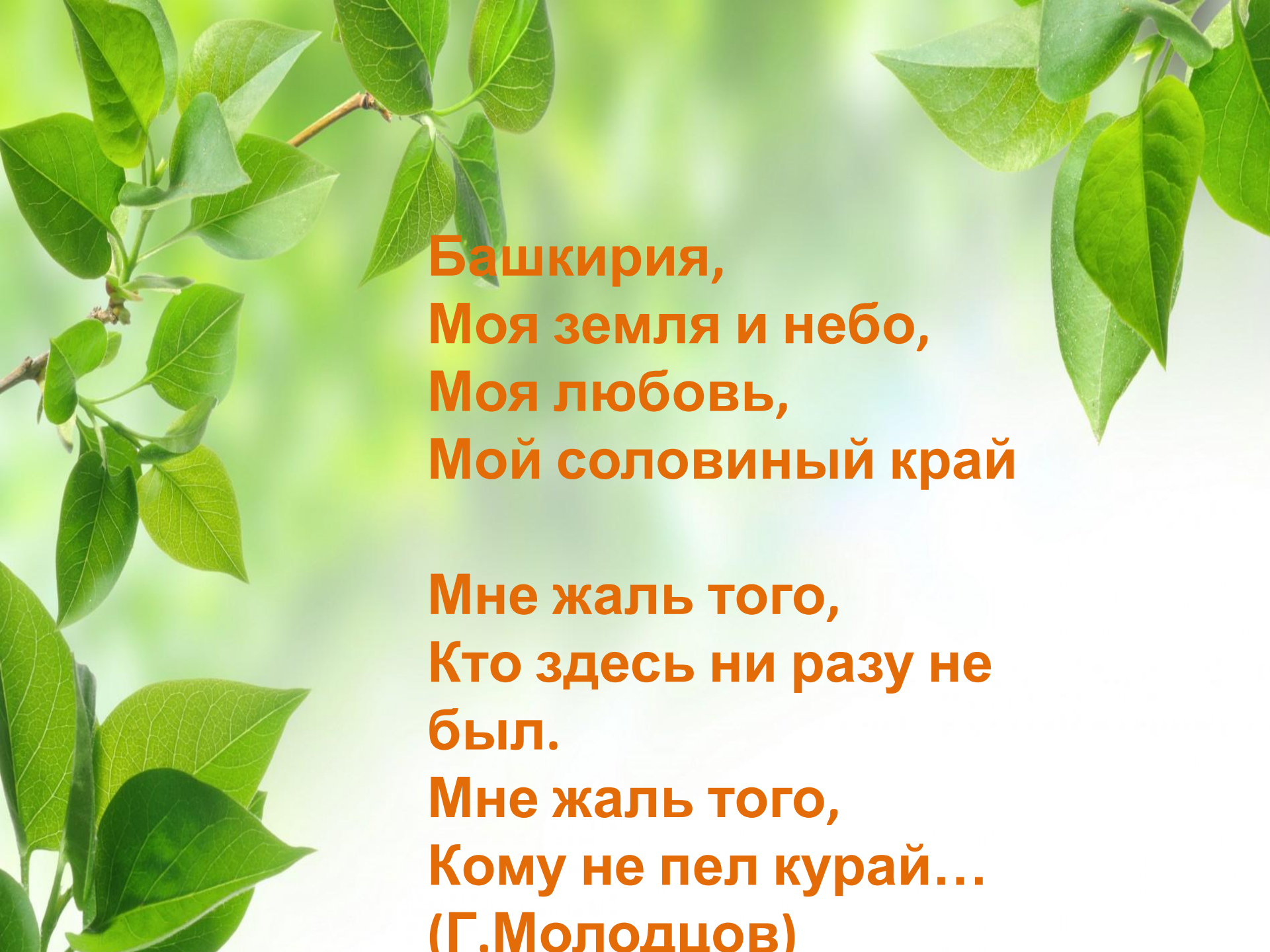




A scenic view of a lake with three trees in the foreground and a forested shoreline in the distance. The water is blue with shimmering reflections of sunlight. The sky is light blue with a few wispy clouds. The foreground is a grassy bank with three thin tree trunks. The background shows a distant, forested shoreline under a clear sky.

**Кандрыкуль**





**Башкирия,  
Моя земля и небо,  
Моя любовь,  
Мой соловинный край**

**Мне жаль того,  
Кто здесь ни разу не  
был.**

**Мне жаль того,  
Кому не пел курай...  
(Г.Молодцов)**