



**Путешествие
по материкам**

Выполнила: Е.Г.Королева,
учитель начальных классов
МБОУ ООШ №7, г.
Междуреченск

НА ГЛОБУСЕ УКАЗАНЫ

материки

Евразия

Африка

Австралия

Антарктида

Северная Америка

Южная Америка



океаны

Тихий

Индийский

Атлантический

Северный Ледовитый

На нашей планете 6 материков:

Австралия

Антарктида

Африка

Евразия

Северная Америка

Южная Америка

Материк (континент) – это обширное пространство суши, омываемое морями и океанами.



Материки на карте мира



Самый маленький материк, который находится в Южном полушарии – это ...

Австралия



Австралия.



Это самый необычный материк земного шара. На нём размещается только одно государство - Австралия. Австралия — самая жаркая часть всей суши Южного полушария.



Австралия

Материк Австралия
расположен в Восточном и
Южном полушариях Земли.




На материке
размещается только
одно государство
– Австралия.



Большой Барьерный риф – это гряда коралловых
рифов и островов в Коралловом море.

Вывод:

Австралия- – жаркий и сухой
материк Земли.



Население Австралии

На материке находится государство-Австралийский Союз. В Австралии проживает более 18 мил человек. В основном страна заселена европейцами (среди них большинство англичане и



Общая характеристика материка

Австралию омывают сразу несколько морей и 2 океана – Тихий и Индийский. Природа Австралии необычайно красивая и неповторимая. Здесь живет множество видов уникальных видов животных и птиц. Австралия -заповедный материк. Только здесь обитают сумчатые животные. Австралия – самый маленький, самый сухой и самый малонаселенный материк. Целиком находится в южном полушарии. На нем нет действующих вулканов, не бывает землетрясений. Весь материк занимает одно государство Австралийский Союз.

Австралия – заповедный материк.



Ехидна

В Австралии сохранились многие растения и животные, близкие тем, что населяли землю в далёки времена и исчезли на других материках.

Материк, который тоже находится
в Южном полушарии, но люди не спешат
его заселять – это ...



Антарктида

Антарктида – самый холодный материк, на большей части которого нет ни растений, ни животных.

Лишь в прибрежных районах встречаются мхи, лишайники и низкие водоросли.

Безжизненные берега Антарктиды оживляют пингвины.





Антарктида — самый высокий континент Земли. Средняя высота поверхности Антарктиды над уровнем моря составляет более 2000 м.

Антарктида не принадлежит ни одному государству. Разрешена только научная деятельность и там расположены научные станции. Из-за суровости климата в Антарктиде нет постоянного населения. Здесь зарегистрирована самая низкая температура на Земле

Антарктида – самый высокий материк на Земле за счёт ледникового щита.





Африка.




Это **второй по величине материк** после Евразии. Население Африки составляет **около миллиарда человек**. Африка считается **прародиной человечества**: именно здесь нашли самые древние останки.

Африка.

Второй по величине материк.
Это самый жаркий континент.

В Африке нет привычных нам зим.


Здесь находится самая длинная
река мира- Нил (6671км).



Африка – второй по величине материк после Евразии. Это самый жаркий материк.



В Африке протекает река Нил – самая длинная в мире (6671м)




Разнообразен животный мир Африки: жирафы, носороги, львы, обезьяны, слоны. Африканский страус – самая крупная птица на Земле.



Евразия

Евразия – самый большой материк. Он так велик, что его делят на две части света – Европу и Азию.

Именно в Евразии находится наша Родина - Россия.



Евразия омывается четырьмя океанами земного шара и расположена во всех географических поясах Северного полушария.

Мир растений и животных разнообразен.





Именно в Евразии находится наша Родина – Россия. Россия расположена в обеих частях света – Европе и Азии.

Евразия

Евразия так велика, что её делят на две части света – Европу и Азию.

Именно в Евразии находится наша Родина – Россия. Россия расположена в обеих частях света.

В **Европе** уже почти не осталось нетронутой природы. Сады и парки, пастбища и фермы, поля и виноградники, автомагистрали и города, а также многочисленные памятники архитектуры – так выглядит Европа сегодня. На этом маленьком кусочке Земли размещается более сорока стран, народы которых говорят на десятках языков.

В **Азии** живёт больше всего людей – только в Китае их уже более миллиарда, а скоро его догонит Индия.

Людей здесь не только много, они ещё и очень разные – белокожие северяне в России; желтолицые с узкими глазами обитатели Востока – Китая, Кореи, Японии; чёрные, как африканцы, жители юга Индии.



Евразия



Это самый большой материк на Земле. Евразия так велика, что её делят на две части света – Европу и АЗИЮ.

Азия





Азия.



А́зия — самая большая часть света, образует вместе с Европой материк Евразию. На территории Азии расположено 54 государства.

▶▶▶
Это интересно.

На территории Азии находится:



В

*Озеро Байкал –
самое глубокое озеро планеты Земля.*

а

Европа.



ЕВРОПА, часть света
S = ок. 10 млн. км², образующая
вместе с Азией материк Евразия
(о сухопутной границе Европы см.
Азия). Омывается Атлантическим
и Сев. Ледовитым ок. и их
морями. Площадь островов ок.
730 тыс. км².

Мак Н — 4807 м (г. Монблан).

Преобладают равнины (крупные — Восточно-Европейская, Среднеевропейская, Средне- и Нижнедунайская, Парижский басс.). Горы занимают ок. 17% территории (основные — Альпы, Карпаты, Пиренеи, Апеннины, Урал, горы Скандинавского и Балканского п-овов). Действующие вулканы в Исландии и Средиземноморье.

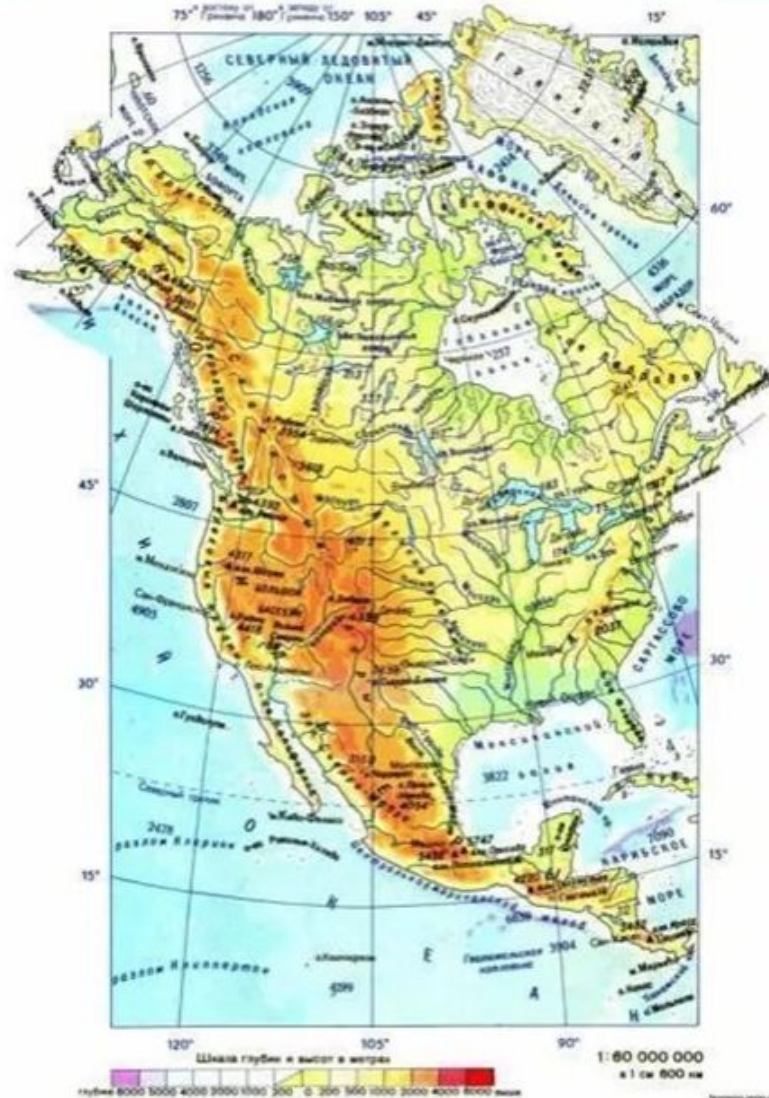


**На территории Евразии
расположено более 80
государств: Россия,
Китай, Индия, Япония,
Германия,
Великобритания,
Италия, Испания и т.д.**





Северная Америка





Северная Америка

— материк в
Западном
полушарии, третий
по площади материк
нашей планеты.



США
(Соединённые Штаты
Америки)



Канада

Северная Америка.



*Большую часть этого материка занимают 2 страны,
входящие в десятку самых развитых на нашей
планете, -*

США и Канада.

В Северной Америке находится



Один из наиболее мощных водопадов мира - Ниагарский

Самая длинная речная система на земном шаре— Миссисипи с притоком Миссури



Ледяной щит Гренландии

Кордильеры - величайшая по протяженности горная система земного шара.



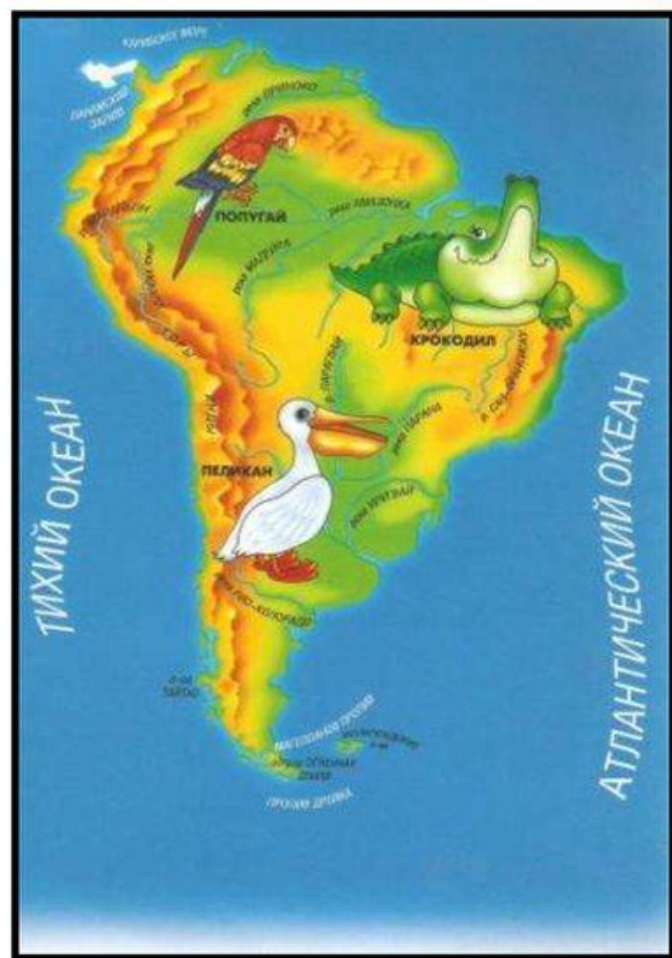


Южная Америка.



Это **четвертый по** занимаемой **площади** материк планеты. По природным условиям он похож на Африку - влажные леса с яркими птицами и обезьянами и бескрайние травянистые равнины. Но здесь гораздо меньше пустынь и гораздо больше гор. Это **самый дождливый материк.**

Южная Америка



Это массивный материк, расширенный к северу и сужающийся к югу. На нём находится самое влажное место на Земле.

Разнообразна природа этого материка. Горные цепи Анд тянутся по всему западному побережью. На их склонах дожди выливают за год столько воды, что, не стекая, она могла бы покрыть землю слоем до 15 метров. Это самый дождливый материк.

Но недалеко от гор находится пустыня Атакама. Это одно из самых сухих мест на Земле: там годами не выпадает ни единой капли дождя.

На территории Южной Америки протекает самая большая река Земли — Амазонка.



Южная Америка



Животный мир Южной Америки

Муравьед

Муравьед ест муравьёв и термитов, за что и получил своё название. Он когтями (а они у него длиной с карандаш) пробивает крепкую стенку термитника, просовывает в дыру узкую, как труба, морду и высовывает язык. Язык у муравьеда достигает полуметра. Им он слизывает термитов. За день он съедает до 30 тысяч насекомых. А потом сворачивается калачиком в тени, укрывается пышным хвостом и спит.



Южная Америка.

Самый влажный материк.

Много рек, самая крупная – Амазонка.

На востоке находятся равнины, а на западе молодые горы – Анды.




Южная Америка

- Южная Америка – самый влажный материк. На западе этого материка протянулись горы Анды. На материке протекает много рек. Среди них Амазонка – самая полноводная река планеты.





Это интересно:



Крупнейший остров Европы – **Великобритания**.
Крупнейшее озеро Европы – **Ладожское**.
Самая длинная река – **Волга**.