
A scenic view of a mountain valley. In the foreground, a lush green meadow with yellow wildflowers slopes down towards a river. The river is light blue and flows through a dense forest of tall, thin evergreen trees. In the background, rolling green hills and mountains are visible under a bright sky with some clouds. The overall atmosphere is peaceful and natural.

О, алақай, туған жер!  
Жақсы-ау орман-  
бауларың!  
Көзге ыстық көрінер,  
Сенің асқар тауларың!  
Сенің асқар тауларың!

- 
- Үлкен ,үлкен түйені
  - Тастапты атам шөгеріп
  - Өркеші бұлта тиеді
  - Бауыры жерде көгеріп
- 

Тау

# *Қазақстан жеріндегі таулар*




# Таулардың биіктігіне қарай бөлінуі

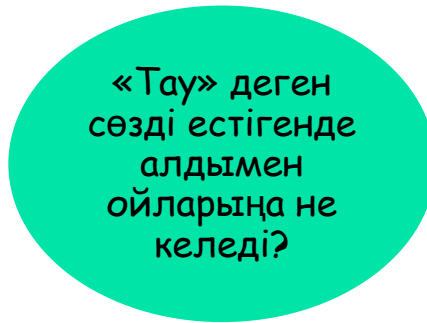

- Аласа таулар 1000м дейін
- Орташа 1000м - 2000м
- Биік таулар 2000м биік





Қазақстан  
жеріндегі  
таулары





- Тау құрылысы




# Қазақстан жерінде Тянь-Шань





# Жетісу Алатауы






Іле Алатауы



Талас Алатауы

# Баянауыл







# Тарбағатай



Мұғалжар тағы басқа таулар  
СОЗЫЛЫП ЖАТЫР.



1953 жылы ағылшын альпинистері әлемдегі  
ең биік шың Эвересті бағындырды





# Алатау-Жетісу мен Іле Алатауының халық ұғымындағы жалпы атауы



Алатаудың төбесінен етегіне қарай мұздақтар  
мен көпжылдық қар созылып жатыр.



Алыстан қарағанда осылар тау  
жоталарына ала түс береді.  
Атауы соған байланысты



Алматы қаласы Іле Алатауының  
баурайында орналасқан.





1 топ - "Ұлытау" тауы - 1134м

2 топ - "Алтай" тауы 4506м

3 топ - "Хан Тәңірі" тауы  
6995м

4 топ – «Іле алатауы» 4973 м



5 жолды өлеңдер құрау.

1 топ - "Көкшетау"

2 топ - "Алтай"

3 топ - "Таулар"

4 топ- Ұлытау