

Нахимовский район



76 лет

Нахимовский район

Т.А.Потапова, Т.П.Польская



Рассвет над нашим городом так ясен,
И каждый день – так город здесь
рождён,

Встречает первым новый день
прекрасный

Любимый наш Нахимовский район.

Шальные ветры путают причёски
И студят лица новых поколений,
Живут они на стороне матросской,
В районе, что достоин поклоненья.

Нахимовский район – район особой пробы,
Нахимовский район – начало всех начал!
Здесь был рожден и рос наш славный
Севастополь,
Нахимовский район судьбою нашей стал!
Я узнаю нахимовцев по лицам,
Душа у них чиста и взгляд открыт,
Нахимовец для славных дел сгодится,
Придётся - он и подвиг совершит.
Здесь званье «патриот», не устарело,
За честь сочтём нахимовцами быть,
И преданность свою докажем делом,
Район наш был, живёт и будет жить!

Имя района



**Павел Степанович Нахимов
(1802-1855)
Знаменитый русский
адмирал**

Родился в 23 км северо-западнее г. Вязьма, в сельце Городок Вяземского уезда Смоленской губернии (ныне урочище Городок Масловского сельского поселения Вяземского района) в дворянской семье. Дворянский род Нахимовых ведет свое происхождение от Мануила Тимофеевича Нахимова (Нахименко), сотника Ахтырского слободского казачьего полка, которому будущий адмирал приходился правнуком. В начале XX столетия историк В. Л. Модзалевский сделал предположение о происхождении слобожанских Нахимовых от некоего Андрея Нахименко,

1813 — подал заявление в Морской кадетский корпус, но из-за нехватки мест поступил туда только через 2 года.

С мая по сентябрь 1817 года вместе с другими кадетами, в числе которых были В. И. Даль, П. М. Новосильцев и А. П. Рыкачёв, Павел Степанович ходил в плавание на бриге «Феникс». Корабль заходил

в Стокгольм, Копенгаген, Карлскрону.

1818 — под командой Лазарева М. совершил в 1822—1825 гг. кругосветное плавание на фрегате «Крейсер». Во время плавания был произведён в лейтенанты.

1827 — отличился в Наваринском сражении, командовал батареей на линейном корабле «Азов» под командованием Лазарева М. П. в составе эскадры адмирала Л. П. Гейдена; за отличие в сражении был награждён 21 декабря 1827 г. орденом св. Георгия IV класса за № 4141 и произведён в капитан-лейтенанты.

1828 — вступил в командование корветом «Наварин», трофейным турецким кораблём, носившем ранее имя «Нассабих Сабах». Во время русско-турецкой войны 1828—29, командуя корветом, в составе русской эскадры блокировал Дарданеллы.

С 1830 года, по возвращении в Кронштадт, несёт службу на Балтике, продолжая командовать кораблём «Наварин».

В 1831 году назначен командиром фрегата «Паллада».

С 1834 года служил в Черноморском флоте, командиром линейного корабля «Силистрия».

1845 — произведён в контр-адмиралы и назначен командиром бригады кораблей.

1852 — вице-адмирал, назначен начальником флотской дивизии.

Во время Крымской войны, командуя эскадрой Черноморского флота, Нахимов в штормовую погоду обнаружил и заблокировал главные силы турецкого флота в Синопе, и, умело проведя всю операцию,

18 (30 ноября) разгромил их в Синопском сражении 1853 года.

ВЫСОЧАЙШАЯ ГРАМОТА

**НАШЕМУ Вице-Адмиралу, Начальнику 5-й
Флотской дивизии, Нахимову**

*Истреблением турецкой эскадры при Синопе
вы украсили летопись Русского флота новой
победой, которая навсегда останется
памятной в морской истории*

*Статус военного ордена Святого
Великомученика и Победоносца*

*Георгия указывает награду за ваш подвиг
исполняя с истинной радостью постановление
статуса, жалуем Вас кавалером*

*Святого Георгия второй степени большого
креста, пребывая к вам ИМПЕРАТОРСКОЮ
милостию НАШЕЮ благосклонны*

*На подлинной Собственной ЕГО
ИМПЕРАТОРСКОГО ВЕЛИЧЕСТВА рукою
написано:*

НИКОЛАЙ

В период Севастопольской обороны 1854—55 гг. проявил стратегический подход к обороне города.

В Севастополе Нахимов хотя и числился командиром флота и порта, но с февраля [1855 года](#), после затопления флота, защищал, по назначению главнокомандующего, южную часть города, с удивительной энергией руководя обороной и пользовался величайшим нравственным влиянием

на солдат и матросов, звавших его «отцом-благодетелем».

[28 июня \(10 июля\) 1855 года](#), во время одного из объездов передовых укреплений, был смертельно ранен пулей в голову на [Малаховом кургане](#). Скончался [30 июня 1855 года](#).

Похоронен в склепе [Владимирского собора в г. Севастополе](#).



Памятная плита на [Малаховом кургане](#)
в месте, где был смертельно ранен
П. С. Нахимов.

Награды

1825 — орден Святого Владимира 4-й степени. За плавание на фрегате «Крейсер».

1827 — орден Святого Георгия 4-й степени. За отличие, проявленное в Наваринском бою.

1830 — орден Святой Анны 2-й степени.

1837 — орден Святой Анны 2-й степени с императорской короной. За отлично усердную и ревностную службу.

1842 — орден Святого Владимира 3-й степени. За отлично усердную и ревностную службу.

1846 — знак отличия безпорочной службы за XXV лет.

1847 — орден Святого Станислава 1-й степени.

1849 — орден Святой Анны 1-й степени.

1851 — орден Святой Анны 1-й степени с императорской короной.

1853 — орден Святого Владимира 2-й степени. За успешную переброску 13-й дивизии.

1853 — орден Святого Георгия 2-й степени. За победу при Синопе.

1855 — орден Белого орла. За отличие при обороне Севастополя.

Нахимов был удостоен сразу трех орденов: русского — Георгия, английского — Бани, греческого — Спасителя.



Памятник П.С.Нахимову в
г. Севастополе



Орден Нахимова 1-й степени





Нахимовский район города Севастополя образован Указом Президиума Верховного Совета УССР от 24 апреля 1957 г. в результате слияния двух районов – Северного (располагался на Северной стороне города) и Корабельного (находился на Корабельной стороне Севастополя).

□ Нахимовский район расположен в северной, северо-восточной, восточной частях города. Его северная часть граничит с Бахчисарайским районом Автономной республики Крым, южная и западная – с Ленинским районом г. Севастополя.

□ Общая площадь района – 23300 га, в том числе, к сельской зоне относится 10700 га; это – второй по величине район города. Численность населения района – порядка 110 тыс. человек.



□ В Нахимовском районе расположено около 1700 предприятий, учреждений и организаций. Крупнейшие отрасли экономики района это – судоремонт, виноградарство и виноделие.



□ Здесь расположено крупнейшее предприятие Севастополя – «Морской завод им. С. Орджоникидзе», обладающее комплексом уникальных сухих доков, среди которых – крупнейший на Черном море Северный док, способный принять суда водоизмещением более 50 тыс. тонн.



- На территории Нахимовского района расположены два крупных аэродрома – «Бельбек» и «Кача», способные принимать самолеты любого класса.





- На Северной стороне, в бухте Голландия, расположен единственный в Украине Севастопольский институт ядерной энергетики и промышленности, готовящий специалистов для атомных и тепловых электростанций страны.

□ В 2000 году на
Корабельной стороне
был открыт
Черноморский филиал
Московского
государственного
университета
им. М. В. Ломоносова,
где могут бесплатно и на
платной основе учиться
граждане всех стран
СНГ.



Культура

- На территории района функционируют следующие учреждения культуры и спорта
- 4 Коммунальных учреждения Севастопольских музыкальных школ (№№ 2; 3; 6; 7);
- 15 клубных учреждений (из них 10 в сельской местности);
- 16 филиалов централизованной библиотечной системы для взрослых;
- 7 филиалов централизованной библиотечной системы для детей;
- 1 кинотеатр;
- 13 общественных музеев;
- 10 физкультурно-спортивных учреждений и организаций;
- 11 детско-юношеских клубов.



Образование

- С целью удовлетворения образовательных потребностей на территории района функционируют:
- 19 общеобразовательных школ, в которых обучаются 9601 человек.
- Общеобразовательная школа № 19 с углубленным изучением английского языка; общеобразовательная школа № 46 имеет специализированные классы с преподаванием учебных дисциплин на крымско-татарском языке; в сш. № 52,55 крымско-татарский язык изучается факультативно.
- 4 школы-интерната;
- 1 школа-гимназия;
- творческий производственный центр;
- 27 детских учебных учреждений (для 2300 детей), из них ДУУ № 51, № 53, № 74, № 103 - ведомственные, ДУУ № 81, № 110, № 113 – сельские.



Здравоохранение

- В Нахимовском районе расположены 7 учреждений здравоохранения:
- 2 городские больницы;
- 2 стоматологические поликлиники;
- СЭС;
- Дом ребенка;
- Военно-морской госпиталь ЧФ РФ им. Н.И.Пирогова;
- Филиал центрального военно-морского госпиталя ВМС Украины.






Специальные учреждения

- детский приют;
- детский дом № 2;
- приёмник – распределитель для несовершеннолетних.
- 29 оздоровительных учреждений (на 40000 мест), в т.ч. 9 детских (на 800 мест).

□ На территории района расположен городской пляж «Учкуевка».



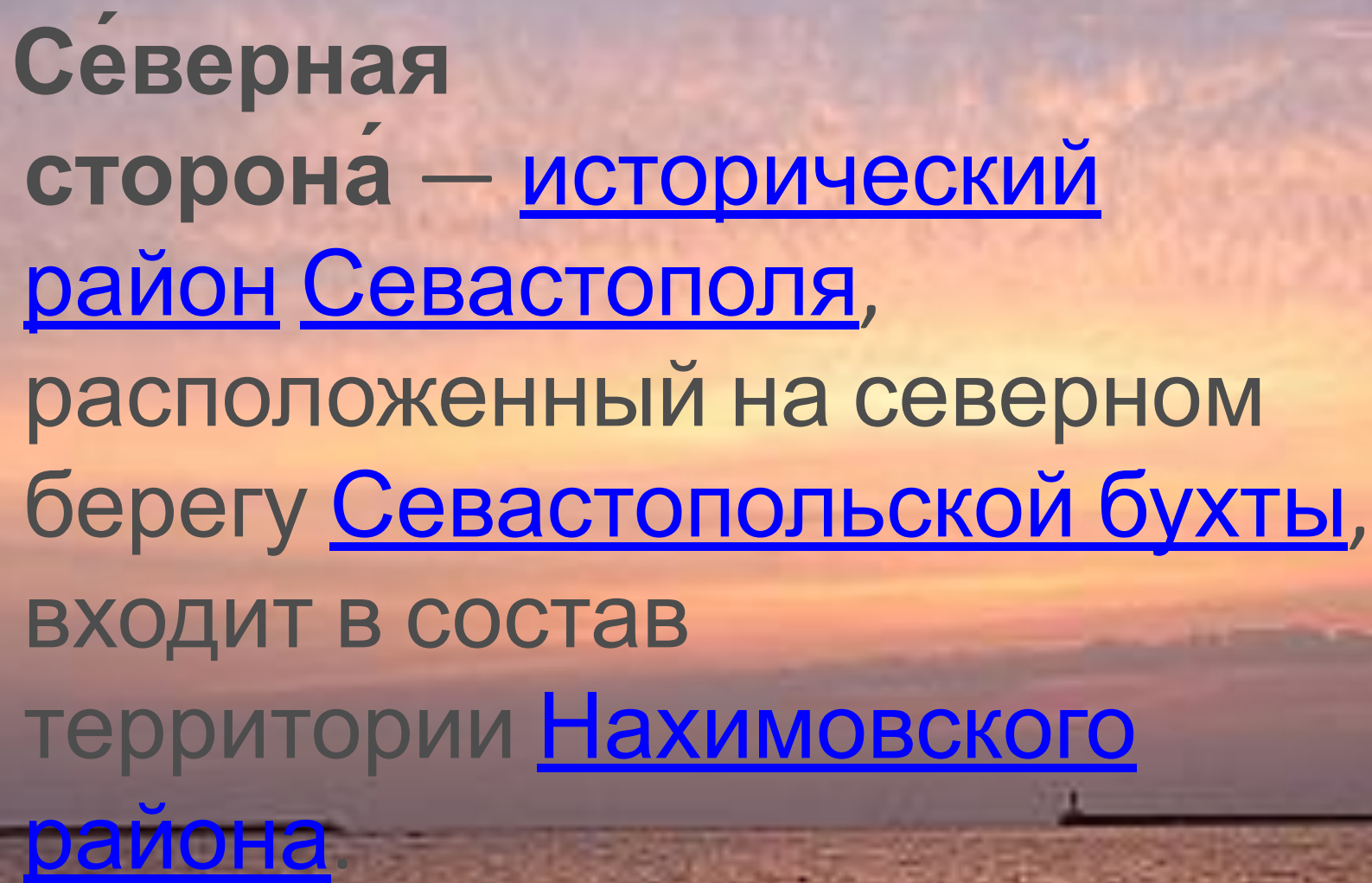
□ Для летнего оздоровления несовершеннолетних района созданы и функционируют 2 лагеря дневного пребывания: «Радость» и



Транспорт


- В Нахимовском районе 86 км дорог и 52,8 км улиц с твердым покрытием. На территории района расположены железнодорожный вокзал и автовокзал.
- Для удовлетворения потребностей жителей района в пассажирских перевозках имеются:
 - 3 городских автобусных маршрута;
 - 5 пригородных маршрутов;
 - 2 катерных маршрута;
 - 6 троллейбусных маршрутов;
 - 37 маршрутов микроавтобусов и автобусов, работающих в режиме «маршрутного такси».



A background image showing a sunset or sunrise over the sea. The sky is filled with soft, colorful clouds in shades of orange, yellow, and blue. The water in the foreground is dark with gentle ripples. In the distance, a small silhouette of a ship is visible on the horizon.

Се́верная
сторона́ — исторический
район Севастополя,
расположенный на северном
берегу Севастопольской бухты,
входит в состав
территории Нахимовского
района.

До XIX века здесь не было жилого посёлка, находились только отдельные дома, а также русские фортификации: Константиновская батарея, Михайловская батарея и Северное укрепление, а восточнее, в нынешнем посёлке Голландия — также загородные дачи. На мысу восточнее бухты Северной во время первой обороны Севастополя располагалась батарея № 4 и госпиталь, в котором работал Н. И. Пирогов и скончался адмирал П. С. Нахимов.



**Никола́й Ива́нович
Пирого́в** (13 (25) ноября 1810,
Москва — 23 ноября
(5 декабря) 1881, с. Вишня
(ныне в
черте Винницы), Подольская
губерния, Российская
империя) — русский хирург и
анатом,
естествоиспытатель и
педагог, создатель первого
атласа топографической
анатомии, основоположник
русской военно-полевой
хирургии, основатель
русской
школы анестезии. Член-
корреспондент Санкт-

В начале XX века на Северной стороне возник посёлок Бартеньевка, затем, уже в послевоенный период была застроена территория вблизи площади Захарова и построен микрорайон Радиогорка. Тогда же здесь появились научно-исследовательские предприятия и другие учреждения. Северная сторона, в основном, застроена малоэтажным частным сектором. Главные улицы района — Челюскинцев, Леваневского, Циолковского, Богданова, Симонок.

Улицы

□ Челюскинцев

Названа в честь событий 1933 года

Пароход

«Челюскин», построенный в Дании, должен был пройти из Мурманска во Владивосток по северному морскому пути за одну навигацию. В Беринговом проливе пароход затёрло льдами, унесло в Чукотское море, где он затонул. Экипаж и члены научной экспедиции успели высадиться на берег, откуда в апреле того же года их вывезли на самолётах.



□ Леваневского

Сигизмунд Александрович
Леванёвский (польск. *Zygmunt Lewoniewski*, 1902—1937) — советский лётчик, совершивший несколько сверхдлинных авиаперелётов в 1930-х годах, участник экспедиции по спасению парохода «Челюскин», один из первых Героев Советского Союза (1934).





□ **Симонок**

Симонок Владимир
Поликарпович
Командир миномётной
батареи, участвовал в
обороне Одессы, в
боях на Мекензиевых
горах. Герой
Советского Союза.

□ Богданова

Богданов Николай
Васильевич

Командир 18-го
гвардейского
артиллерийского полка,
участвовал в обороне
Севастополя 1941-1942
гг.


Герой Советского
Союза



□ Циолковского

Константи́н Эдуа́рдович Цио́лковский

(5 (17) сентября 1857, Ижевское, Рязанская губерния, Российская империя — 19 сентября 1935, Калуга, СССР) — российский и советский учёный-самоучка и изобретатель, школьный учитель. Основоположник теоретической космонавтики. Обосновал использование ракет для полётов в космос, пришёл к выводу о необходимости использования «ракетных поездов» — прототипов многоступенчатых ракет. Основные научные труды относятся к авиации, ракетодинамике и космонавтике.



Бартёньевка — местность
(район)

в Севастополе на Северной
стороне (Нахимовский район).

Бартеньевка занимает
территорию от улицы
Челюскинцев до Братского
кладбища. Название посёлка
происходит от фамилии
Ф. Д. Бартеньева, командира
Северного укрепления во время
обороны Севастополя.

Современная застройка
Бартеньевки представляет
собой, в основном, частный
сектор и, в меньшей степени,
здания советской послевоенной
постройки. Единичны
многоэтажки постройки 70-х
годов. Основные улицы —
Циолковского, Богданова,
Челюскинцев.




В районе
расположен один из
лучших песчаных
пляжей
Севастополя —
Учкуевка, рядом с
ним одноимённый
парк; в [XVIII веке](#) эта
местность
принадлежала
адмиралу [Фёдору
Ушакову](#).



Фёдор Фёдорович Ушаков

(13 (24) февраля 1745 -
2 (10 октября 1817)) —
русский флотоводец,
адмирал (1799),
командующий
Черноморским
флотом (1790—1792).

В 2001 году Русской
православной
церковью причислен к
лику святых как
праведный воин Фёдор
Ушаков.



Площадь генерала Захарова —

площадь в Нахимовском районе Севастополя, на Северной стороне, у вершины Северной бухты, в Сухой (Перевозной) балке.

4 ноября 1934 года безымянная площадь на Северной стороне была названа в честь Отто Юльевича Шмидта, руководителя экспедиции на ледокольном пароходе «Челюскин».

22 декабря 1954 года площадь была переименована в Северную, а 5 мая 1975 года в площадь генерала Захарова в честь Георгия Фёдоровича Захарова, командующего 2-й гвардейской армией, освобождавшей Севастополь в 1944 году с севера.

Площадь застроена пятиэтажными жилыми зданиями, цокольные этажи которых заняты магазинами, предприятиями сферы услуг есть отделения банков и отделение связи. Посередине площади разбит сквер, занятый киосками вещевого рынка. Устроен также продуктовый рынок.

На площади Захарова находятся также пассажирские причалы «Северная» (официальное название причала — Площадь генерала Захарова) и причалы паромной переправы. Автобусная станция, с которой отправляются автобусы в направлении посёлка [Голландия](#), [Радиогорки](#), [Братского кладбища](#), [станции Меккензиевы горы](#), [пляжа Учкюевка](#), [Качи](#), [Любимовки](#) и других частей Севастополя, а также междугородная автобусная станция.



Георгий Фёдорович Захаров

(4 мая 1897, с. Шилово
Красноармейского
района Саратовской
области —

26 января 1957) —

советский

военачальник, генерал

армии (1944),

полководец Великой

Отечественной войны.



Радиогорка — микрорайон расположенный на Северной стороне города Севастополя, на северном берегу Севастопольской бухты, входит в состав территории Нахимовского района. Основан 31 мая 1979 года. Свое название район получил в связи с событиями, которые происходили здесь в начале XX века, А. С. Попов испытывал в этих краях первую радиосвязь. Принимающая и передающая станции были на холме за Константиновской батареей и на центральном городском холме на Южной стороне бухты. До 90-х годов XX так назывался только холм и прилегающие к нему побережье (с юга, запада и севера), восточная граница — Михайловская балка. С конца 70-х годов XX-века территорию Михайловской балки начали интенсивно застраивать многоэтажными домами. Новый микрорайон так и назывался Михайловская (первые построенные пятиэтажные дома по улице Михайловская 5 и 9). Далее с лёгкой руки/слова местных жителей вся территория западнее мыса Кордон (на нём памятник 2-й Гвардейской армии) до кинотеатра «Моряк» (площадь Кролевецкого) на севере и пляжа Учкучевка на северо-западе — зовётся Радиогоркой.

Катера ходят каждые 30 минут.

Через район проходят 4
автобусных маршрута: № 43, № 49,
№ 55, № 56.

На Радиогорке находится причал,
связывающий микрорайон с
центром [Севастополя](#), при помощи
регулярных пассажирских
перевозок. Ближайшая
автостанция находится на пл.

Захарова (в
Керосиновой/Перевозной бухте),
здесь же находится и второй
причал. Ближайшая
железнодорожная

станция [Моконьевы горы](#)



Голлáндия — историческая местность в Севастополе на Северной стороне, а также балка и примыкающая к ней бухта в акватории Большой Севастопольской бухты (между Доковой и Сухарной бухтами, напротив Килен-бухты). Местность, а за ней и бухта, получила название по аналогии с Новой Голландией в Петербурге, в котором при Петре Первом располагался склад леса для ремонта и строительства кораблей. Здесь в начале XIX века также были устроены склады леса. Матросы-кронштадтцы, участвовали в строительстве севастопольских складов и сохранили за ними петербургское название — Голландия. Позже это место становится популярным для загородных прогулок, появляются дачи.

Здесь в саду на своей даче 28 июня 1906 года был убит командующий Черноморским флотом России адмирал Г. Чухнин. Его застрелил за подавление Севастопольского восстания 1905 года по приговору партии эсеров матрос Я. С. Акимов.

На восточном склоне балки Голландия в 1911 году началось строительство корпусов Севастопольского морского кадетского корпуса, которые были закончены только в 1960 году, как комплекс зданий Высшего Военно-Морского Инженерного училища (СВВМИУ). В 1996 году это училище было преобразовано в Севастопольский институт ядерной энергии и промышленности (СИЯЭиП), позднее переименованный в Севастопольский национальный университет ядерной энергии и промышленности (СНУЯЭиП). В Голландии расположен действующий исследовательский атомный реактор «ИР-100», ранее принадлежавший Севастопольскому высшему военно-морскому инженерному училищу, а ныне входящий в состав СНУЯЭиП.

В районе Голландии есть около 80 подземных казематов, в которых хранятся боеприпасы. В 1941—1942 годах там был построен подземный госпиталь.

В Голландии существует станция размагничивания корпусов военных кораблей. Памятник основателям метода [Игорю Васильевичу Курчатову](#) и [Анатолию Петровичу Александрову](#) расположен на набережной. Главная улица носит имя Курчатова.

Имеет двустороннее сообщение катерами с [Графской пристанью](#), через Голландию идут катера из [Инкермана](#). В Голландию ходят автобусы и маршрутные такси № 46 с [площади Захарова](#), центральной на Северной стороне, а также № 56 — с Радиогорки. Некоторые рейсы автобуса маршрута № 106 Северная — Инкерман заходят в Голландию.

Мекензиевы

горы (*укр. Мекензієви гори*) — узловая грузовая и пассажирская железнодорожная станция на электрифицированном участке между [Симферополем](#) и [Севастополем](#) в [Нахимовском районе Севастополя](#). Находится в четырёх километрах к северу от вершины Севастопольской бухты и в 24 километрах от почтамта Севастополя. От станции Мекензиевы горы отходит несколько подъездных железнодорожных путей на Северную Сторону. Названа по высотам ([Мекензиевы горы](#)) в районе станции (а те, в свою очередь, в честь основателя Севастополя контр-адмирала [Ф. Ф. Мекензи](#)). Планируется строительство новой ветки с учётом возросших потребностей порта [Авлига](#), обслуживаемого станцией. Мекензиевы горы — припортовая станция, в структуре перевозок значительную долю занимает зерно.



Во время второй обороны Севастополя в 1941—1942 годах здесь происходили ожесточённые бои между советскими и гитлеровскими войсками, станция переходила из рук в руки.

К станции примыкает микрорайон Мекензиевы горы.





Фомá Фомíч Мекéнзи, до приезда в
Россию **Тóмас МакКéнзи** (англ. *Thomas
MacKenzie*;

1740 — 10 января 1786, Севастополь) —
российский контр-адмирал,
основатель Севастополя.

По инициативе Мекензи приступили к постройке адмиралтейства, магазинов, госпиталя и церкви, а также казарм и жилых домов для офицеров; его заботами устроены были каменоломни и печи для выжигания извести, а хорошо налаженное хозяйство на отведённых морскому ведомству землях давало большую часть предметов, необходимых для снабжения тогдашнего деревянного флота и питания команд.

Оставаясь начальником эскадры и держа свой флаг на фрегате «Крым», Мекензи был в сущности первым главным командиром Севастопольского порта. Памятью о его трудах осталось название Мекензиевых гор вокруг Севастополя, на которых находился его хутор, данный Мекензи Г. А. Потёмкиным в награду за службу.

Для Мекензи в Севастополе был построен дом, в котором впоследствии останавливалась императрица Екатерина II, а против этого дома начата каменная пристань, законченная графом Войновичем и названная Графской.

Недостаток средств, настоятельные требования жизни и службы, для удовлетворения которых Мекензи не жалел не только сил, но и отчасти своей репутации, не останавливаясь перед формальными упущениями для достижения лучших результатов, дали повод к обвинениям Мекензи в неправильном расходовании казённых сумм; все это преждевременно подорвало его здоровье.

Мекензи умер 10 января 1786 года в Севастополе.

Памятники истории и культуры





Такие **дорожные знаки** были построены в 1786 году на всём пути следования императрицы России Екатерины II из Санкт-Петербурга в Россию, в том числе и в Севастополь, куда она прибыла в конце мая 1878 года.



Константиновская батарея (Северная сторона у входа в Севастопольскую бухту). Построена в 1837- 1840гг. для защиты входа в Севастопольскую бухту(бытующее название – Константиновский равелин).



Братское кладбище (Северная сторона,
ул. Богданова).

Мемориальный комплекс захоронений воинов,
погибших в 1854-1855 гг. и 1941-1942 гг., при защите
Севастополя, а также в мирное время при
исполнении воинского долга.



Святоникольский храм (Братское кладбище).

Построен в 1870 г. в память о воинах, погибших в 1854-1855 гг.при обороне Севастополя.



Памятник пароходу «Веста»(Северная сторона)

Экипаж парохода в период русско-турецкой войны в июне 1877 года атаковал турецкий броненосец, превосходящий его по мощности артиллерии во много раз, и нанёс ему серьёзные повреждения, после чего броненосец вынужден был покинуть поле боя.



Памятник Софье Перовской (Северная сторона, пос. Любимовка)

Софья Львовна Перовская, член группы
народовольцев, участница покушения на
императора Александра II. Казнена в апреле
1881 года



Памятник Мокроусову

(Северная сторона, турбаза Мокроусова)

Мокроусов Алексей Васильевич – бывший матрос Балтийского флота, после Революции 1917года – член Севастопольского Совета, один из руководителей партизанского движения в Крыму в годы гражданской и Великой Отечественной войн.



Памятник Полине Осипенко

(Северная сторона)

Осипенко Полина Денисовна, лётчица, Герой Советского Союза. В 1932 году окончила Качинскую лётную школу. Установила пять мировых рекордов по высоте и дальности полётов для женщин.



Памятник морякам-черноморцам

(Северная сторона, с. Верхнесадовое)

7 ноября 1941 года пять моряков-черноморцев:

Красносельский И.М., Одинцов Д.С.,

Паршин Ю.К., Цибулько В.Ф. и Фильченков Н.

Д.) погибли, но не пропустили к городу танки

врага



122- миллиметровая гаубица

(Северная сторона, 14- километр Симферопольского шоссе).

В память о воинах-артиллеристах 134-го гаубичного полка, защищавшего город в 1941-1942 гг.



«Бескозырка»

(северная сторона, район пос. Любимовка)

Памятный знак, сооружённый в 1975 г. По инициативе комсомольцев 459-го башенного артполка, в память о воинах 30-й башенной батареи, защищавших город в 1941-1942 гг.)



Памятник инженерным войскам

(Северная сторона, 13-й километр Симферопольского шоссе)

Инженерные войска в 1941-1942 гг. соорудили глубоко эшелонированную линию обороны(доты, дзоты, пулемётные и орудийные точки и т.п.0. что позволило защитникам Севастополя 250 дней отражать натиск многократно превосходящего по силам противника.



Памятник 2-й гвардейской армии

(Северная сторона, мыс Кордон у причала катеров)

Подразделения 2-й гвардейской армии 8 мая 1944 года вышли к берегу Севастопольской бухты, а 9 мая переправились через бухту и освободили



Мемориал « Родина-сыновьям »

(Северная сторона, Братское кладбище)

Сооружён в 1963 году на месте захоронения моряков при взрыве линкора «Новороссийск» в Севастопольской бухте.



Памятник Корнилову В.А.

(Малахов курган)

Адмирал Корнилов Владимир Алексеевич –
начальник штаба Черноморского флота,
возглавил оборону Севастополя в 1854 году.
Погиб на Малаховом кургане 5 октября 1854 года.



Памятник матросу Кошке

(Корабельная сторона)

Кошка Пётр Маркович – участник обороны города 1854-1855 гг. С третьего бастиона он неоднократно совершал ночные вылазки на позиции противника.



Памятник Даше Севастопольской

(Корабельная сторона)

Даша Севастопольская (Михайлова Дарья Лаврентьевна) – участница обороны

Севастополя

в 1854-1855 гг. Первая российская народная

сестра милосердия



Памятник на месте гибели В.И. Истомина

(Корабельная сторона)

Контр-адмирал Истомин Владимир Иванович –
руководитель обороны Корабельной стороны –
погиб на Камчатском люнете в марте 1855 года.



Малахов курган

(Корабельная сторона)

Комплексный памятник двух оборон города в 1854-1855гг. и 1941-1942 гг.



Памятник Папанину И. Д.

(Корабельная сторона)

Папанин Иван Дмитриевич, уроженец Севастополя, дважды Герой Советского Союза, исследователь Арктики, контр-адмирал, доктор географических наук.



Памятник броненосцу « Железняков»

(Корабельная сторона)

Бронепоезд был построен в октябре 1941 года рабочими Севморзавода. Обстреливал позиции противника в Бельбекской долине.



Памятник подводникам

(Корабельная сторона

В обороне Севастополя 1941-1942 гг.принимали участие подводники Черноморского флота.



Памятник танкистам

(Корабельная сторона)

При освобождении Севастополя в мае 1944 года особенно отличился 85-й танковый полк. Танкистов, погибших при освобождении города, похоронили на Красной (Зелёной) горке. На их могиле водрузили танк Т-34.



Памятник 8-й гвардейской воздушной армии

(Корабельная сторона)

8-я воздушная армия при операции по освобождению города действовала вместе с войсками

2-й гвардейской армии. 113 авиаторам за участие в освобождении города присвоено звание Героя



Памятник Горпищенко П.Ф.

(Корабельная сторона)

Горпищенко Павел Филиппович, полковник, легендарный командир 8-й бригады морской пехоты, оборонявшей Севастополь в 1941-1942 гг.