

Муниципальное бюджетное образовательное учреждение лицей №10
города Батайска Ростовской области

Исследовательский «Проект»



Авторы: Аверин Арсений,
Богомолов Игорь, Евтодиев
Степан, Марченко Артем,
Мусяенко Владислав,
Стецурина Виктория,
учащиеся 4 «А» класса

Куратор: Кулешова С.П.,
учитель начальных классов высшей
квалификационной категории

2017 год



Цель проекта: изучение родного Донского края

Задачи:

- Познакомить учащихся с природой, символикой, народным хозяйством, экономикой, населением, традициями Дона.
- Развивать познавательный интерес.
- Воспитывать патриотические чувства, любовь и гордость за малую родину.



Содержание:

- История Донского края (символика, карта Ростовской области)
- Литература Донского края
- Природа Дона (растения, животные)
- Климат на Дону (погода, осадки)
- Почвы Донских степей (Рельеф)
- Занятия населения Донского края (растениеводство, животноводство, рыбоводство,)
- Промышленность на Дону
- Экология Донского края
- Культура народов Дона (традиции казаков, народные костюмы, народные промыслы)
- Достопримечательности Ростовской области
- Войны на Донской земле...
- Мой родной город Батайск



История Донского края

Символика





Герб
Ростова-на-
Дону



Герб
Войска
Донского



Флаг Ростова-на-
Дону



Герб
Батайс
ка



карта Ростовской области





Литература Донского



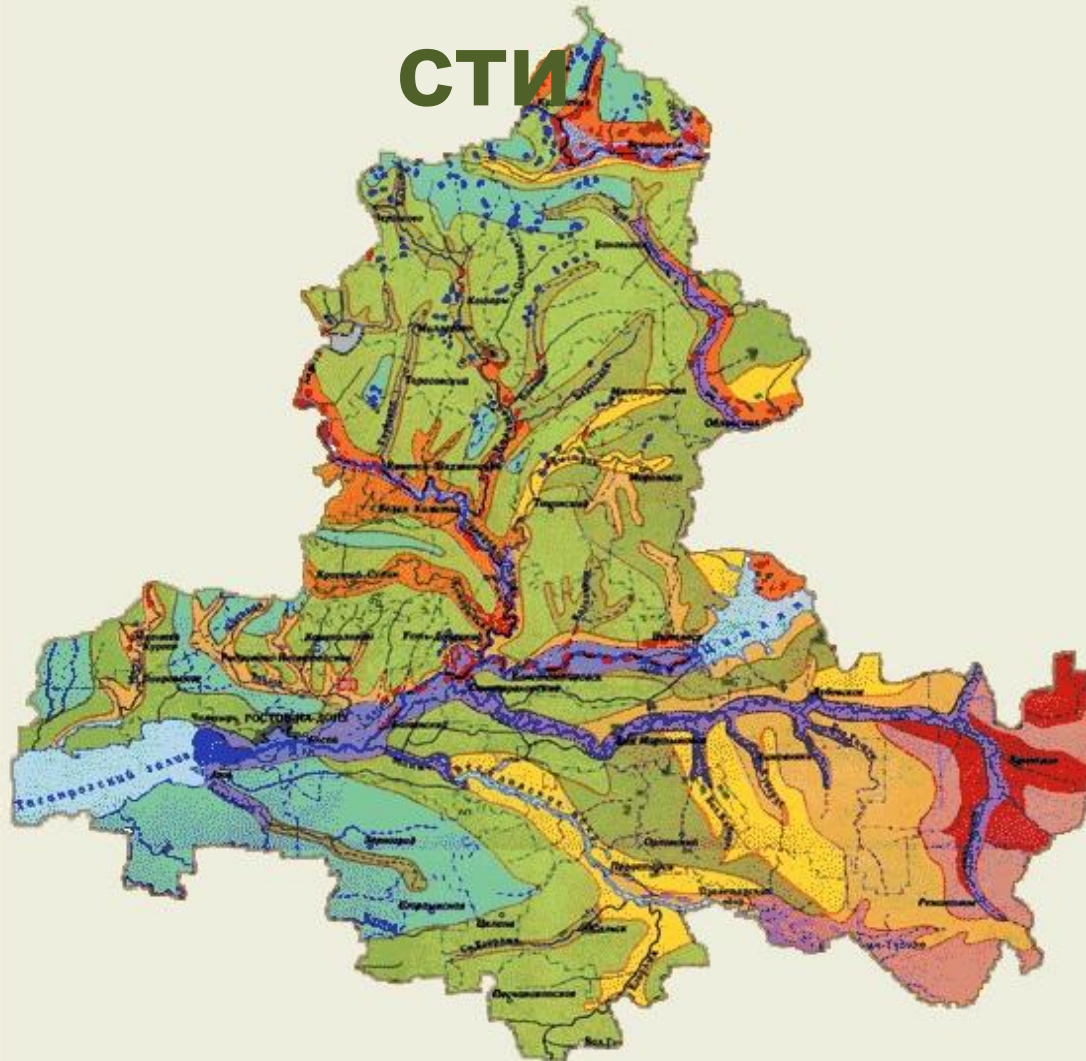
А.П. Чехов





карта растительно

СТИ



ЗОНАЛЬНАЯ РАСТИТЕЛЬНОСТЬ

- Богаторазнотравная степь
- Разнотравная степь
- Бедноразнотравная степь
- Умеренно сухая степь
- Сухая степь
- Каменистая степь
- Полынно-типчаково-ковыльная степь
- Типчаково-ковыльно-полынная степь

ИНТРАЗОНАЛЬНАЯ РАСТИТЕЛЬНОСТЬ

- Болота
- Луга среднего увлажнения
- Луга недостаточного увлажнения
- Растительность песков
- Аренные леса
- Пойменные леса
- Главные искусственные лесные массивы

ЭКСТРАЗОНАЛЬНАЯ РАСТИТЕЛЬНОСТЬ

- Байрачные леса



Природа Дона



Растения Донских



Заветинский район, сухая (ковыльная степь)







Животные



Климат на



Погода




Осадк

и



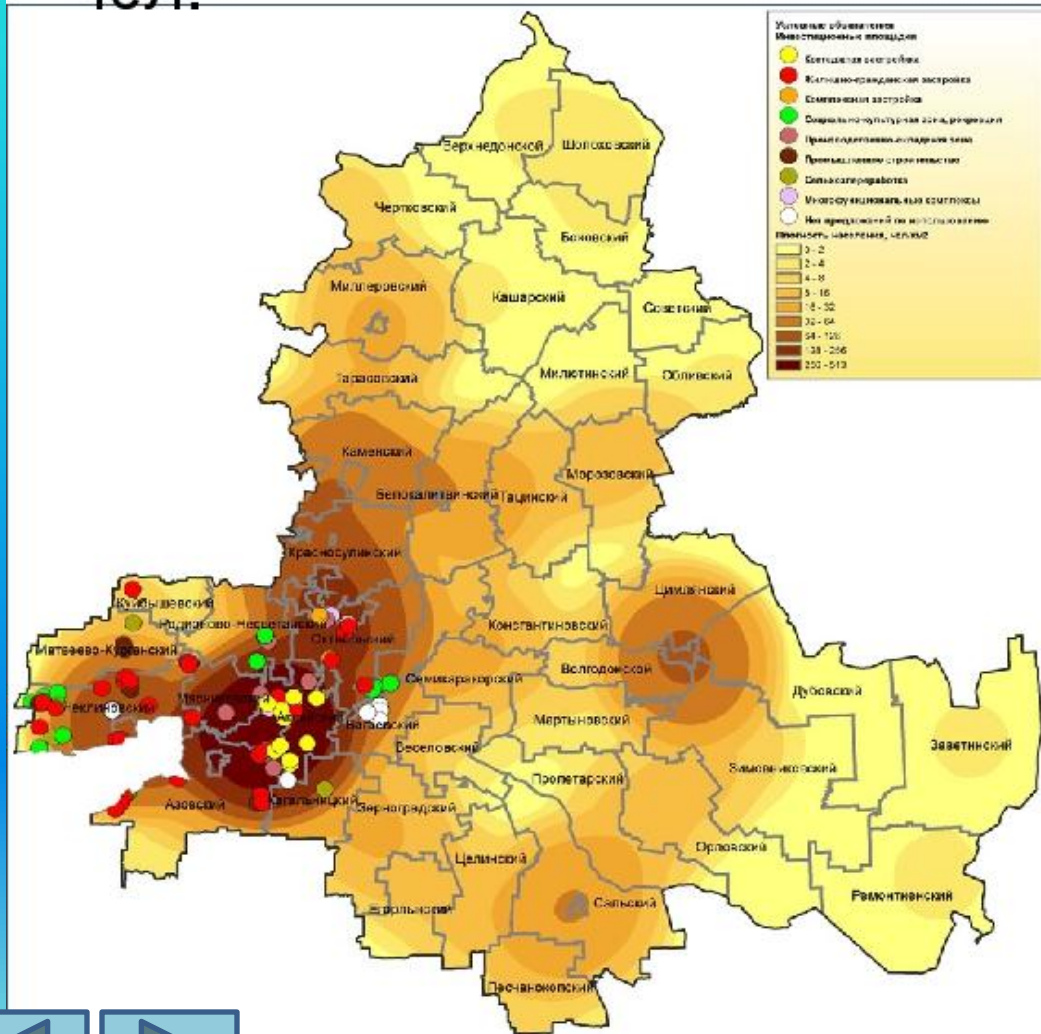






Население Ростовской области

Население Ростовской области – 4 245,5 тыс. чел.



Плотность населения - 42,0 чел./кв. км.

Регион занимает 6 место в России по численности постоянного населения после г. Москва, Московской области, Краснодарского края, г. Санкт-Петербурга и Свердловской области.






Крестьянские (фермерские) хозяйства Ростовской области






Багаевский

агрокомплекс




Рыбное ХОЗЯЙСТВО



Птицефермы Аксая






ЖИВОТНОВОДСТ

ВО






Промышленность в Ростовской области












Волгодонская





Цимлянское




Химический





АЗОВСКИЙ

ОМЗ






РОСТОВСКИЙ ОАО





РОСТОВСКИЙ
ГОСУДАРСТВЕННЫЙ ПРИРОДНЫЙ
БИОСФЕРНЫЙ ЗАПОВЕДНИК










Народные костюмы на



Народные





Достопримечательности Ростовской области




Ростовский собор



Новочеркасский и Старочеркасский



АЗОВ. ПЕТРОВСКИЙ ВАЛ.



Таганрог – родина А.П.

Чехова



Станица Вёшенская. Дом-музей на родине М.А. Шолохова



Древний город - музей -

ТАНАИС



Ростовск ий порт



Железнодорожный узел



Ростов-на-

Дону





Аэропорт Т




Мой родной город




Святые места

Свято-Никольский храм



ЮПК





Ворошиловский МОСТ



Вечная память героям

ВОВ



Спасибо тебе, солдат!



Я буду вечно защищать Родину по имени – МАТЬ!!!

